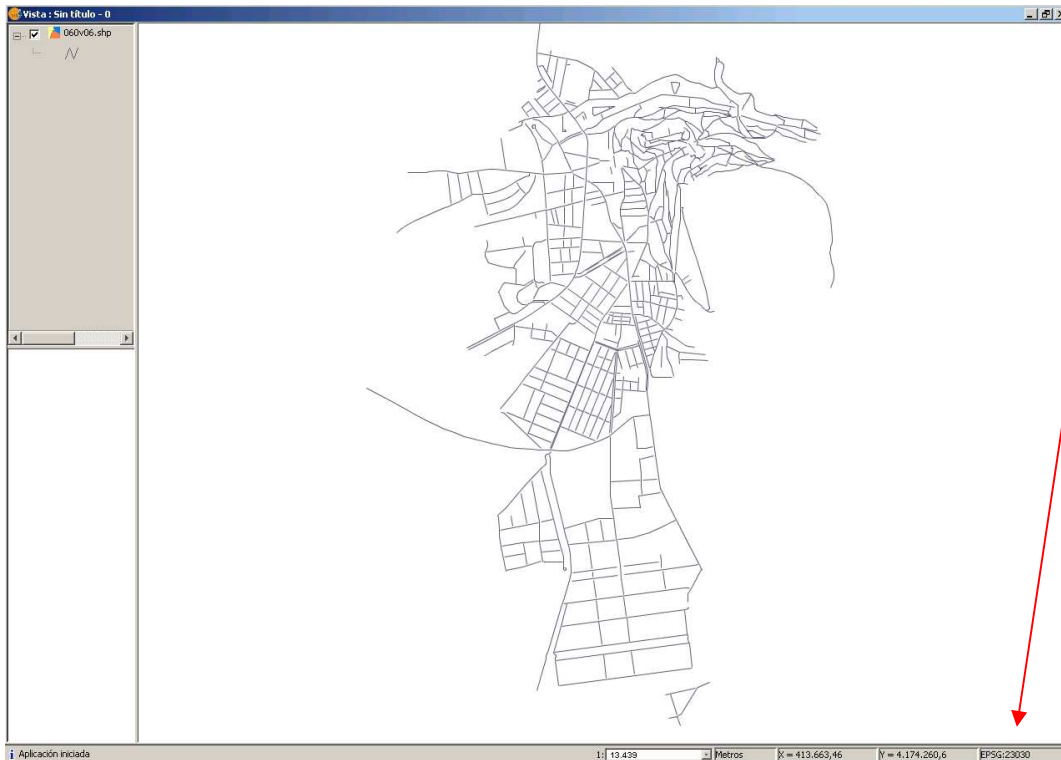


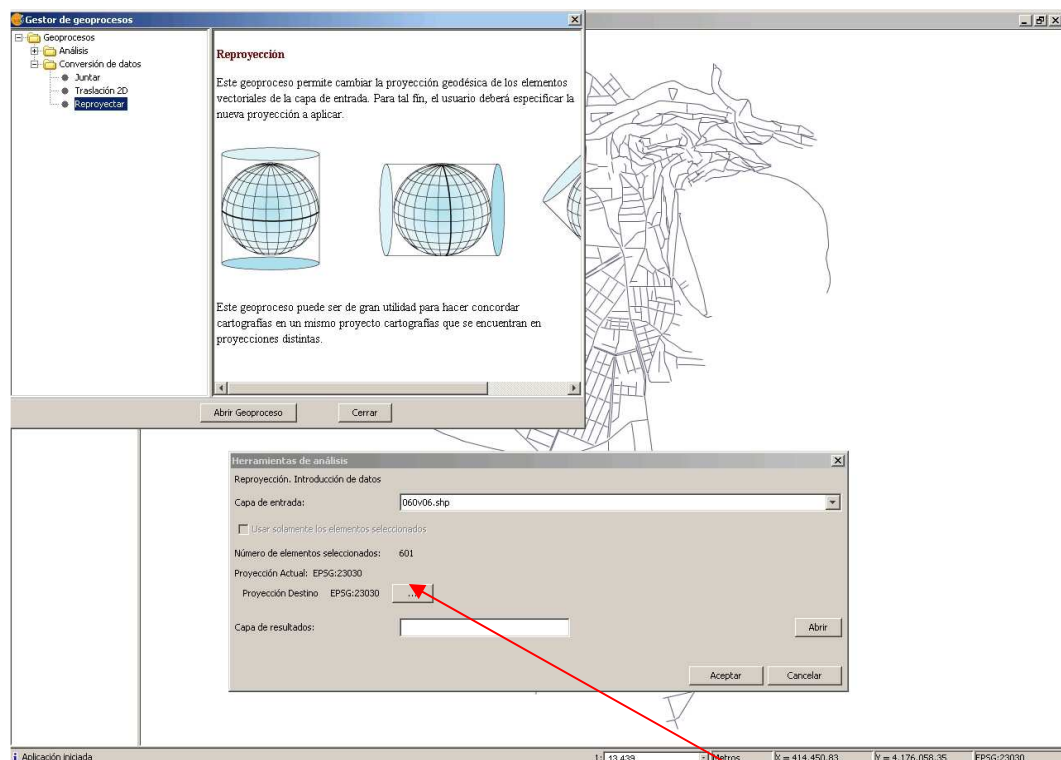
# REPROYECCION EN gvSIG

## de : UTM ED50 HUSO30-23030 a UTM ETRS89 HUSO 30 25830

1.- Partimos de una capa con proyección EPSG 23030, en una vista de gvSIG con proyección EPSG23030

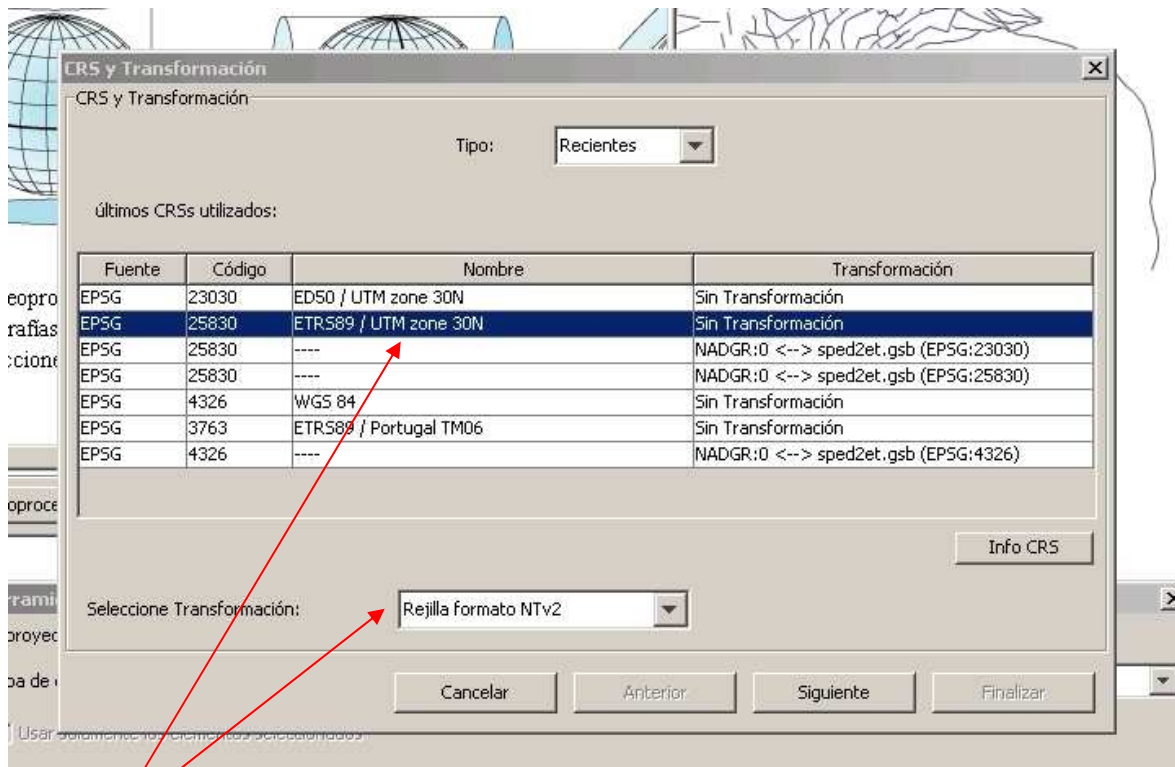


2.- Abrimos Geoprocetos: Conversión de datos: Reproyectar: Abrir Geoproceso



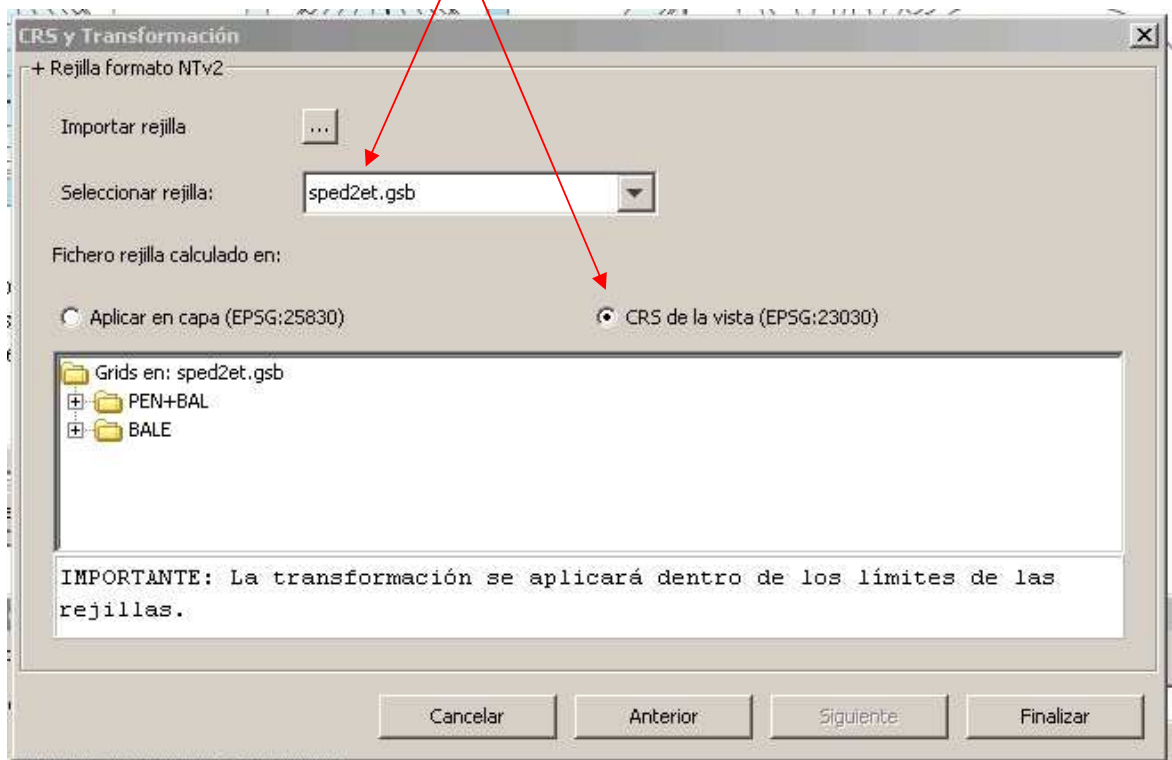
En proyección actual mantenemos EPSG 23030 y pulsamos sobre Proyección Destino

3.- Seleccionamos la Proyección Destino



Seleccionamos:

4.- Pulsamos en Siguiente y seleccionamos



Y pulsamos en finalizar

5.- Por ultimo indicamos la ruta donde queremos guardar la capa reproyectada

