

# Encuesta de Infraestructura y Equipamientos Locales

**Fase de 2017**

*Cuestionario*

**23**

**901**

**CARCHELES**



GOBIERNO  
DE ESPAÑA

MINISTERIO  
DE LA PRESIDENCIA  
Y PARA LAS ADMINISTRACIONES TERRITORIALES



DIPUTACIÓN  
DE JAÉN

## ENCUESTA DE INFRAESTRUCTURA Y EQUIPAMIENTOS LOCALES- 2017

DIPUTACIÓN PROVINCIAL DE JAÉN

MUNICIPIO:

CARCHELES

Provincia:

23

Isla:

Municipio

901




## CUADRO 01

## 1. INFORMACION DEMOGRÁFICA

## 1.1 Población, viviendas y accesibilidad de los núcleos.

## 1.1.1 Núcleos de población encuestados. 1

ent	núc	Núcleo de población	PADRON 2016	Poblacion estacional máxima	Altitud	Viviendas Familiares	Plazas Hoteleras	Plazas de Turismo Rural	Accesibilidad
0001	01	Carchel	202	600	780	185	0	0	NO
0002	01	Carchelejo	1.181	2.640	801	665	0	21	NO
<b>TOTAL NÚCLEO</b>			1.383	3.240		850	0	21	
<b>TOTAL DISEMINADO</b>			4	20		20	0	0	
<b>TOTAL MUNICIPIO</b>			1.387	3.260		870	0	21	

		<b>ENCUESTA DE INFRAESTRUCTURA Y EQUIPAMIENTOS LOCALES- 2017</b>				 DIPUTACIÓN DE JAÉN
		DIPUTACIÓN PROVINCIAL DE JAÉN				
<b>MUNICIPIO:</b>		<b>CARCHELES</b>				
<b>Provincia:</b>	<b>23</b>	<b>Isla:</b>		<b>Municipio</b>	<b>901</b>	

**CUADRO 02**

**2. PLANEAMIENTO URBANÍSTICO**

FIGURA DE PLANEAMIENTO			Superficie Municipio	Publicación B.O.	Suelo Urbanizado	Suelo Rural	Suelo Rural Preservado
Tipo	Estado Tramitación	Denominación	Hectáreas	Fecha	Hectáreas	Hectáreas	Hectáreas
N.M	AD	MOD.NORMAS SUBSIDIARIAS	4.311,50	26/03/2013	49,69	2.717,70	1.544,11
P.G	AI	PLAN GRAL,ORD,URBANA	4.311,50		0,00	0,00	0,00

**ENCUESTA DE INFRAESTRUCTURA Y EQUIPAMIENTOS LOCALES- 2017**

**DIPUTACIÓN PROVINCIAL DE JAÉN**

**MUNICIPIO:** **CARCHELES**

**Provincia:** **23**      **Isla:**      **Municipio** **901**



**CUADRO 03**  
**3. OTROS SERVICIOS DEL MUNICIPIO**

**3.1. Municipios encuestados.**

	SEDE WEB MUNICIPAL			ORDENANZAS SOTERRAMIENTO	ENERGÍAS ALTERNATIVAS							Cobertura a Telefonía Móvil	TV Digital por Cable	
	Información general	Información turística	Gobierno electrónico		Energía eólica	KW eólica	Energía solar	KW solar	Planta Mareomotriz	KW Mareo-motriz	Otras Energías			KW Otras
	CI	CI	CI	CL	CI	Kw	CI	Kw	CI	Kw	CI	Kw	CI	CI
	SI	SI	NO	NO	NO	0	SI	25	NO	0	NO	0	SI	NO
<b>TOTAL MUNICIPI</b>						0		25		0		0		

## ENCUESTA DE INFRAESTRUCTURA Y EQUIPAMIENTOS LOCALES- 2017

DIPUTACIÓN PROVINCIAL DE JAÉN

MUNICIPIO:

CARCHELES

Provincia:

23

Isla:

Municipio

901



## CUADRO 04

## 4. CARRETERAS

## 4.1. Tramos de carretera existentes en el término municipal.

PROVIN- CIA	CARRE- TERA	MUNI- CIPIO	Nombre de Carretera	CARACTERÍSTICAS DE LOS TRAMOS DE CARRETERA EN EL MUNICIPIO													
				Puntos kilométricos		Titular	Ges-tión	Señaliza- ción	Firme		Ancho	Longitud	Pasos a nivel	Dimen- siona- miento	Características del trazado		
				Inicio	Final				Cl	Cl					Cl	Cl	m
						Cl	Cl	Cl	Cl	m	m	Km	Cl	Cl	Si	Pe	Fe
23	A-44	901	Bailen a Motril	59,2	61,0	ES	ES	A	MB	B	20,0	1,8	0	BD	NO	NO	NO
23	A-44	901	Bailen a Motril	61,3	63,2	ES	ES	A	MB	B	20,0	1,9	0	BD	NO	NO	NO
23	A-44	901	Bailen a Motril	65,1	68,9	ES	ES	A	MB	B	20,0	3,8	0	BD	NO	NO	NO
23	JA-3206	901	Acceso a Los Carcheles	0,0	2,3	PR	PR	A	MB	B	8,0	2,3	0	BD	NO	NO	NO
23	JA-3206	901	Acceso a Los Carcheles	2,3	5,0	PR	PR	A	RA	B	6,0	2,7	0	BD	NO	NO	NO
23	JA-3206a	901	Antigua JV-2227a	0,0	0,1	MU	MU	H	MB	B	5,0	0,1	0	BD	NO	NO	NO
23	JA-3206a	901	Antigua JV-2227a	0,1	1,0	MU	PR	H	MB	B	5,0	0,9	0	BD	NO	NO	NO
23	JA-3206b	901	Travesía Carchelejo	0,0	1,5	MU	MU	H	MB	B	6,0	1,5	0	BD	NO	NO	NO
23	JV-2227	901	N-323a a JA-3206	0,0	3,7	PR	PR	A	RA	R	6,0	3,7	0	RD	SI	SI	NO
23	N-323a	901	Antigua Bailen Motril	56,3	57,5	ES	ES	A	MB	R	10,0	1,2	0	BD	NO	NO	NO

**ENCUESTA DE INFRAESTRUCTURA Y EQUIPAMIENTOS LOCALES- 2017**

**DIPUTACIÓN PROVINCIAL DE JAÉN**

**MUNICIPIO:** **CARCHELES**

**Provincia:** **23**      **Isla:**      **Municipio** **901**



**CUADRO 04**

**4. CARRETERAS**

**4.1. Tramos de carretera existentes en el término municipal.**

PRO- VIN- CIA	CARRE- TERA	MUNI- CIPIO	Nombre de Carretera	CARACTERÍSTICAS DE LOS TRAMOS DE CARRETERA EN EL MUNICIPIO													
				Puntos kilométricos		Titular	Ges-tión	Señaliza- ción	Firme		Ancho	Longitud	Pasos a nivel	Dimen- siona- miento	Características del trazado		
				Inicio	Final				Cl	Cl					Cl	Cl	m
						Cl	Cl	Cl	Cl	m	m	Km	Cl	Cl	Si	Pe	Fe
23	N-323a	901	Antigua Bailen Motril	57,5	58,8	ES	ES	A	MB	R	10,0	1,3	0	BD	NO	NO	NO
23	N-323a	901	Antigua Bailen Motril	58,8	63,4	ES	ES	A	MB	R	10,0	4,6	0	BD	NO	NO	NO
23	N-323a	901	Antigua Bailen Motril	66,3	66,9	ES	ES	A	MB	R	10,0	0,6	0	BD	NO	NO	NO
<b>TOTAL MUNICIPIO</b>												<b>26,4</b>					

## ENCUESTA DE INFRAESTRUCTURA Y EQUIPAMIENTOS LOCALES- 2017

DIPUTACIÓN PROVINCIAL DE JAÉN

MUNICIPIO:

CARCHELES

Provincia:

23

Isla:

Municipio

901



## CUADRO 05

## 5. INFRAESTRUCTURAS VIARIAS.

## 5.1. Superficie pavimentada y no pavimentada de Travesías, Calles, Plazas y Otros Viarios.

NÚCLEOS DE POBLACIÓN					CARACTERÍSTICAS				
Provincia	Municipio	Entidad	Núcleo	NOMBRE	Tipo	Estado	Longitud	Superficie	Viviendas sin acceso pavimentado
					Cl	Cl	m	m2	nº
23	901	0001	01	Carchel	CA	B	2.857	27.359	0
23	901	0001	01	Carchel	CA	M	49	517	0
23	901	0001	01	Carchel	CA	NP	132	1.022	0
23	901	0001	01	Carchel	CA	R	25	75	0
23	901	0001	01	Carchel	OT	B	116	812	0
23	901	0001	01	Carchel	OT	NP	99	594	0
23	901	0001	01	Carchel	TR	B	708	5.147	0
23	901	0001	01	Carchel	TR	R	324	2.268	0
23	901	0002	01	Carchelejo	CA	B	4.015	32.525	0
23	901	0002	01	Carchelejo	CA	M	617	4.586	0
23	901	0002	01	Carchelejo	CA	NP	177	1.690	4
23	901	0002	01	Carchelejo	CA	R	1.857	11.994	0
23	901	0002	01	Carchelejo	OT	B	246	2.493	0
23	901	0002	01	Carchelejo	TR	B	1.027	8.822	0
23	901	0002	01	Carchelejo	TR	M	51	255	0
23	901	0002	01	Carchelejo	TR	R	569	3.351	0

**ENCUESTA DE INFRAESTRUCTURA Y EQUIPAMIENTOS LOCALES- 2017****DIPUTACIÓN PROVINCIAL DE JAÉN****MUNICIPIO: CARCHELES****Provincia: 23 Isla: Municipio 901****CUADRO 06****6. ABASTECIMIENTO DE AGUA****6.1. Traidas de agua.****6.1.1. Identificación de las captaciones de agua que dan servicio a los núcleos de población del municipio encuestado.**

NÚCLEOS DE POBLACIÓN					CÓDIGO DE IDENTIFICACIÓN DE LA CAPTACIÓN				
Provincia	Municipio	Entidad	Núcleo	NOMBRE	Captación	Provincia	Municipio	Nº de orden	Nombre de la captación
					CI	CI	CI	CI	CI
23	901	0001	01	Carchel	CA	23	901	001	Puente Carchel I
23	901	0001	01	Carchel	CA	23	901	005	Fuente Blanca
23	901	0002	01	Carchelejo	CA	23	901	002	Bco.Parrilla I
23	901	0002	01	Carchelejo	CA	23	901	003	Bco.Parrilla II
23	901	0002	01	Carchelejo	CA	23	901	004	Puente Carchel II



**ENCUESTA DE INFRAESTRUCTURA Y EQUIPAMIENTOS LOCALES- 2017**

DIPUTACIÓN PROVINCIAL DE JAÉN

**MUNICIPIO:****CARCHELES****Provincia:****23****Isla:****Municipio****901****CUADRO 07****6. ABASTECIMIENTO DE AGUA****6.1. Traidas de agua.****6.1.2. Características de las captaciones en el municipio encuestado.**

CÓDIGO DE IDENTIFICACIÓN				DENOMINACIÓN	CARACTERÍSTICAS DE LA CAPTACIÓN							
Clave	Provincia	Municipio	Nº Orden		Tipo	Titular	Gestión	Sistema	Estado	Uso	Protección	Contador
CA	23	901	001	Puente Carchel I	PO	MU	MU	IF	B	UO	SF	NO
CA	23	901	002	Bco.Parrilla I	PO	MU	MU	IF	B	UO	SF	NO
CA	23	901	003	Bco.Parrilla II	MT	MU	MU	GR	B	UO	NO	NO
CA	23	901	004	Puente Carchel II	PO	MU	MU	IF	B	UO	SF	NO
CA	23	901	005	Fuente Blanca	MT	MU	MU	GR	M	UO	NO	NO



**ENCUESTA DE INFRAESTRUCTURA Y EQUIPAMIENTOS LOCALES- 2017**



DIPUTACIÓN PROVINCIAL DE JAÉN

**MUNICIPIO:****CARCHELES****Provincia:****23****Isla:****Municipio****901****CUADRO 09****6. ABASTECIMIENTO DE AGUA****6.1. Traídas de agua.****6.1.4. Identificación de las conducciones que dan servicio a los núcleos de población del municipio encuestado.**

NÚCLEOS DE POBLACIÓN					CÓDIGO DE IDENTIFICACIÓN DE LA CONDUCCIÓN			
Provincia	Municipio	Entidad	Núcleo	NOMBRE	Conducción	Provincia	Municipio	Nº de Orden
					CI			
23	901	0001	01	Carchel	CN	23	901	001
23	901	0001	01	Carchel	CN	23	901	005
23	901	0002	01	Carchelejo	CN	23	901	002
23	901	0002	01	Carchelejo	CN	23	901	003
23	901	0002	01	Carchelejo	CN	23	901	004

**ENCUESTA DE INFRAESTRUCTURA Y EQUIPAMIENTOS LOCALES- 2017****DIPUTACIÓN PROVINCIAL DE JAÉN****MUNICIPIO:****CARCHELES****Provincia:****23****Isla:****Municipio****901****CUADRO 10****6. ABASTECIMIENTO DE AGUA****6.1. Traidas de agua.****6.1.5. Identificación de las conducciones en el municipio encuestado.**

CÓDIGO DE IDENTIFICACIÓN DE LA CONDUCCIÓN			
Conducción	Provincia	Municipio	Nº de Orden
CI			
CN	23	901	001
CN	23	901	002
CN	23	901	003
CN	23	901	004
CN	23	901	005

	<b>ENCUESTA DE INFRAESTRUCTURA Y EQUIPAMIENTOS LOCALES- 2017</b>					
	<b>DIPUTACIÓN PROVINCIAL DE JAÉN</b>					
	<b>MUNICIPIO:</b>					
	<b>Provincia:</b>		<b>Isla:</b>		<b>Municipio</b>	

**CUADRO 11**

**6. ABASTECIMIENTO DE AGUA**

**6.1. Traídas de agua.**

**6.1.6. Identificación de las conducciones encuestadas, ubicadas en municipios mayores de 50.000 habitantes.**

CÓDIGO DE IDENTIFICACIÓN DE LA CONDUCCIÓN			
Conducción	Provincia	Municipio	Nº de Orden
CI			

**ENCUESTA DE INFRAESTRUCTURA Y EQUIPAMIENTOS LOCALES- 2017**

DIPUTACIÓN PROVINCIAL DE JAÉN

**MUNICIPIO:** CARCHELES**Provincia:** 23 **Isla:** **Municipio** 901**CUADRO 12****6. ABASTECIMIENTO DE AGUA****6.1 Traidas de agua.****6.1.7. Características de los tramos de conducciones en el municipio encuestado.**

CÓDIGO DE IDENTIFICACIÓN				CARACTERÍSTICAS DE LA CONDUCCIÓN				
Clave	Provincia	Municipio	Orden	Tipo	Estado	Titular	Gestión	Longitud
				CI	CI	CI	CI	m
CN	23	901	001	PC	B	MU	MU	503
CN	23	901	002	FC	R	MU	MU	811
CN	23	901	003	FC	R	MU	MU	1.316
CN	23	901	003	PC	B	MU	MU	206
CN	23	901	004	PC	B	MU	MU	1.396
CN	23	901	005	FC	R	MU	MU	1.097
<b>TOTAL MUNICIPIO</b>								<b>5.329</b>

**ENCUESTA DE INFRAESTRUCTURA Y EQUIPAMIENTOS LOCALES- 2017**

**DIPUTACIÓN PROVINCIAL DE JAÉN**

**MUNICIPIO:**

**Provincia:**

**Isla:**

**Municipio**




**CUADRO 13**


**6. ABASTECIMIENTO DE AGUA**

**6.1 Traidas de agua.**

**6.1.8. Características de los tramos de conducciones encuestadas, ubicadas en municipios mayores de 50.000 habitan**

CÓDIGO DE IDENTIFICACIÓN				CARACTERÍSTICAS DE LA CONDUCCIÓN				
Clave	Provin- cia	Muni- cipio	Orden	Tipo	Estado	Titular	Gestión	Longitud
				CI	CI	CI	CI	m
<b>TOTAL MUNICIPIO</b>								<b>#Error</b>

		<b>ENCUESTA DE INFRAESTRUCTURA Y EQUIPAMIENTOS LOCALES- 2017</b>					
		<b>DIPUTACIÓN PROVINCIAL DE JAÉN</b>					
		<b>MUNICIPIO:</b>		<b>CARCHELES</b>			
		<b>Provincia:</b>	<b>23</b>	<b>Isla:</b>		<b>Municipio</b>	<b>901</b>



**DIPUTACIÓN  
DE JAÉN**

**CUADRO 14**

**6. ABASTECIMIENTO DE AGUA**

**6.1 Traidas de agua.**

**6.1.9. Identificación de los depósitos de agua que dan servicio a los núcleos de población del municipio encuestado.**

NÚCLEO DE POBLACIÓN					CÓDIGO DE IDENTIFICACIÓN			
Provin- cia	Muni- cipio	Entidad	Núcleo	NOMBRE	Depósitos	Provincia	Municipio	Nº de Orden
					CI			
23	901	0001	01	Carchel	DE	23	901	004
23	901	0001	01	Carchel	DE	23	901	005
23	901	0002	01	Carchelejo	DE	23	901	001
23	901	0002	01	Carchelejo	DE	23	901	002
23	901	0002	01	Carchelejo	DE	23	901	003



**ENCUESTA DE INFRAESTRUCTURA Y EQUIPAMIENTOS LOCALES- 2017**

**DIPUTACIÓN PROVINCIAL DE JAÉN**

**MUNICIPIO:** **CARCHELES**

**Provincia:** **23**      **Isla:**      **Municipio** **901**



**CUADRO 15**

**6. ABASTECIMIENTO DE AGUA**

**6.1 Traidas de agua.**

**6.1.10. Características de los depósitos de agua en el municipio encuestado.**

CÓDIGO DE IDENTIFICACIÓN				CARACTERÍSTICAS DE LOS DEPÓSITOS							
Clave	Provincia	Municipio	Nº Orden	Tipo	Titular	Gestión	Capacidad	Estado	Protección	Limpieza	Contador
				Cl	Cl	Cl	m3	Cl	Cl	nº	Cl
DE	23	901	001	SE	MU	MU	500	B	SF	2.017	SA
DE	23	901	002	SE	MU	MU	600	B	SF	2.017	NO
DE	23	901	003	SE	MU	MU	400	R	SF	2.017	NO
DE	23	901	004	ES	MU	MU	300	M	NO	2.017	SA
DE	23	901	005	SE	MU	MU	200	M	NO	2.017	NO
<b>TOTAL MUNICIPIO</b>							<b>2.000</b>			<b>10.085</b>	



## ENCUESTA DE INFRAESTRUCTURA Y EQUIPAMIENTOS LOCALES- 2017

DIPUTACIÓN PROVINCIAL DE JAÉN

MUNICIPIO:

Provincia:

Isla:

Municipio





### CUADRO 16

#### 6. ABASTECIMIENTO DE AGUA

##### 6.1 Traidas de agua.

##### 6.1.11. Características de los depósitos de agua encuestados, ubicados en municipios mayores de 50,000 habitantes

CÓDIGO DE IDENTIFICACIÓN				CARACTERÍSTICAS DE LOS DEPÓSITOS							
Clave	Provincia	Municipio	Nº Orden	Tipo	Titular	Gestión	Capacidad	Estado	Protección	Limpieza	Contador
				Cl	Cl	Cl	m3	Cl	Cl	nº	Cl
<b>TOTAL MUNICIPIO</b>							#Error			#Error	

		<b>ENCUESTA DE INFRAESTRUCTURA Y EQUIPAMIENTOS LOCALES- 2017</b>				
		<b>DIPUTACIÓN PROVINCIAL DE JAÉN</b>				
		<b>MUNICIPIO:</b>		<b>CARCHELES</b>		
<b>Provincia:</b>	<b>23</b>	<b>Isla:</b>		<b>Municipio</b>	<b>901</b>	

**CUADRO 17**

**6. ABASTECIMIENTO DE AGUA**

**6.1 Traidas de agua.**

**6.1.12. Identificación de las instalaciones de tratamiento de potabilización que dan servicio a los núcleos de población del municipio encuestado.**

NÚCLEOS DE POBLACIÓN					CÓDIGO DE IDENTIFICACIÓN DE LA INSTALACIÓN			
Provincia	Municipio	Entidad	Núcleo	NOMBRE	Tratamiento de potabilizac.	Provincia	Municipio	Nº de Orden
					CI			
23	901	0001	01	Carchel	TP	23	901	001
23	901	0002	01	Carchelejo	TP	23	901	002
23	901	0002	01	Carchelejo	TP	23	901	003

**ENCUESTA DE INFRAESTRUCTURA Y EQUIPAMIENTOS LOCALES- 2017**

**DIPUTACIÓN PROVINCIAL DE JAÉN**

**MUNICIPIO:** **CARCHELES**

**Provincia:** **23**      **Isla:**      **Municipio**      **901**



**CUADRO 18**

**6. ABASTECIMIENTO DE AGUA**

**6.1 Traidas de agua.**

**6.1.13. Instalaciones y tratamiento de potabilización del municipio encuestado.**

CÓDIGO DE IDENTIFICACIÓN				TIPO DE EQUIPAMIENTO	UBICACIÓN	TIPOS DE TRATAMIENTO						METODO DE DESINFECCION			CONTROL CALIDAD		ESTADO	
Clave	Provincia	Municipio	Nº Orden			Solo Desinfección	Categoría A1	Categoría A2	Categoría A3	Desaladora	Otros tipos	METODO DE DESINFECCION			Periodicidad	Organismo		
						CI	CI	CI	CI	CI	CI	CI	CI	CI				CI
TP	23	901	001	AU	DE	SI	NO	NO	NO	NO	NO	NO	SI	NO	NO	DI	MU	R
TP	23	901	002	AU	DE	SI	NO	NO	NO	NO	NO	NO	SI	NO	NO	DI	MU	R
TP	23	901	003	AU	DE	SI	NO	NO	NO	NO	NO	NO	SI	NO	NO	DI	MU	R





**ENCUESTA DE INFRAESTRUCTURA Y EQUIPAMIENTOS LOCALES- 2017**

**DIPUTACIÓN PROVINCIAL DE JAÉN**

**MUNICIPIO:** **CARCHELES**

**Provincia:** **23**      **Isla:**      **Municipio**      **901**



**CUADRO 21**

**6. ABASTECIMIENTO DE AGUA**

**6.2 Distribución de agua**

**6.2.2 Características y elementos del servicio de abastecimiento de agua**

**6.2.2.2. Núcleos de población encuestados. 2.**

Núcleo de Población			CARACTERÍSTICAS DEL SERVICIO					ELEMENTOS ACCESORIOS						CISTERNA
			Dotación de agua		Conta- dores	Tasa	Año de instala- ción	Hidrantes		Válvulas		Bocas de riego		
			Disponi- bilidad	Restri- cciones				Sufi- ciencia	Estado	Sufi- ciencia	Estado	Sufi- ciencia	Estado	
0001	01	Carchel	IN	RM	SI	SI	1960	NO		IN	B	IN	B	NO
0002	01	Carchelejo	IN	RM	SI	SI	1910	SF	B	IN	B	IN	B	NO

**ENCUESTA DE INFRAESTRUCTURA Y EQUIPAMIENTOS LOCALES- 2017**

**DIPUTACIÓN PROVINCIAL DE JAÉN**

**MUNICIPIO:** **CARCHELES**

**Provincia:** **23**      **Isla:**      **Municipio** **901**



**CUADRO 22**

**6. ABASTECIMIENTO DE AGUA**

**6.2 Distribución de agua**

**6.2.2 Características y elementos del servicio de abastecimiento de agua**

**6.2.2.2. Núcleos de población encuestados. 3.**

Núcleo de Población			CARACTERÍSTICAS DEL SERVICIO							DEFICIT RED DE DISTRIBUCION				
			Viviendas con servicio		Consumo		Deficiencias Presión		Pérdidas	Calidad	Longitud red	Viviendas afectadas red	Población afectada	
			Conectadas	No conect.	Invierno	Verano	Exceso	Defecto					Residente	Estacional
			nº	nº	m3/día	m3/día	nº	nº	%	Cl	m	nº	nº	nº
0001	01	Carchel	185	0	41	120	0	0	30	B	0	0	0	0
0002	01	Carchelejo	665	0	251	528	0	0	35	B	0	0	0	0
<b>TOTAL NÚCLEO</b>			<b>850</b>	<b>0</b>	<b>292</b>	<b>648</b>	<b>0</b>	<b>0</b>			<b>0</b>	<b>0</b>	<b>0</b>	<b>0</b>
<b>TOTAL DISEMINADO</b>			<b>0</b>	<b>0</b>	<b>0</b>	<b>0</b>	<b>0</b>	<b>0</b>			<b>0</b>	<b>20</b>	<b>4</b>	<b>20</b>
<b>TOTAL MUNICIPIO</b>			<b>850</b>	<b>0</b>	<b>292</b>	<b>648</b>	<b>0</b>	<b>0</b>			<b>0</b>	<b>20</b>	<b>4</b>	<b>20</b>



**ENCUESTA DE INFRAESTRUCTURA Y EQUIPAMIENTOS LOCALES- 2017**

**DIPUTACIÓN PROVINCIAL DE JAÉN**

**MUNICIPIO:** **CARCHELES**

**Provincia:** **23**      **Isla:**      **Municipio**      **901**



**CUADRO 23**

**6. ABASTECIMIENTO DE AGUA**

**6.3 Abastecimiento autónomo de agua**

**6.3.1 Núcleos de población encuestados 4**

Núcleo de Población			ÁMBITO DEL ABASTECIMIENTO AUTÓNOMO			DÉFICIT DE POTABILIZACIÓN DEL ABASTECIMIENTO AUTÓNOMO			FUENTES NO CONECTADAS A LA RED DE DISTRIBUCION		DOTACION ABASTECIMIENTO AUTÓNOMO
			Viviendas	Población (hab)		Viviendas	Población (hab)		Con tratamiento	Sin tratamiento	Disponibilidad
			nº	Residente	Estacional	nº	Residente	Estacional	nº	CI	CI
0001	01	Carchel	0	0	0	0	0	0	0	0	NO
0002	01	Carchelejo	0	0	0	0	0	0	0	0	NO
<b>TOTAL NÚCLEO</b>			<b>0</b>	<b>0</b>	<b>0</b>	<b>0</b>	<b>0</b>	<b>0</b>	<b>0</b>	<b>0</b>	
<b>TOTAL DISEMINADO</b>			20	4	20	0	0	0	0	0	
<b>TOTAL MUNICIPIO</b>			20	4	20	0	0	0	0	0	



**ENCUESTA DE INFRAESTRUCTURA Y EQUIPAMIENTOS LOCALES- 2017**

**DIPUTACIÓN PROVINCIAL DE JAÉN**

**MUNICIPIO: CARCHELES**

**Provincia: 23 Isla: Municipio 901**



**CUADRO 24**

**7. SANEAMIENTO Y DEPURACIÓN.**

**7.1 Sistema de Saneamiento.**

**7.1.1 Características de los tramos de red de alcantarillado interior.**


NÚCLEOS DE POBLACIÓN					CARACTERÍSTICAS DE LA RED DE ALCANTARILLADO INTERIOR						
Provincia	Municipio	Entidad	Núcleo	NOMBRE	Tipo de material	Sistema de transporte	Estado	Tipo de red	Titular	Gestión	Longitud
					CI	CI	CI	CI	CI	CI	m
23	901	0001	01	Carchel	HO	GR	M	MX	MU	MU	425
23	901	0001	01	Carchel	PC	GR	B	MX	MU	MU	532
23	901	0002	01	Carchelejo	HO	GR	B	MX	MU	MU	305
23	901	0002	01	Carchelejo	HO	GR	M	MX	MU	MU	2.277
23	901	0002	01	Carchelejo	PC	GR	B	MX	MU	MU	3.152
23	901	0002	01	Carchelejo	PC	GR	M	MX	MU	MU	107
<b>TOTAL NÚCLEO</b>											<b>6.798</b>
<b>TOTAL DISEMINADO</b>											
<b>TOTAL MUNICIPIO</b>											


**ENCUESTA DE INFRAESTRUCTURA Y EQUIPAMIENTOS LOCALES- 2017****DIPUTACIÓN PROVINCIAL DE JAÉN****MUNICIPIO: CARCHELES****Provincia: 23 Isla: Municipio 901****CUADRO 25****7. SANEAMIENTO Y DEPURACIÓN****7.1 Sistema de saneamiento.****7.1.2 Identificación de los colectores generales que dan servicio a los núcleos de población del municipio encuestado.**

NÚCLEO DE POBLACIÓN					CÓDIGO DE IDENTIFICACIÓN			
Provincia	Municipio	Entidad	Núcleo	NOMBRE	Colector	Provincia	Municipio	Nº de Orden
					CI			
23	901	0001	01	Carchel	CL	23	901	001
23	901	0001	01	Carchel	CL	23	901	002
23	901	0002	01	Carchelejo	CL	23	901	003
23	901	0002	01	Carchelejo	CL	23	901	004
23	901	0002	01	Carchelejo	CL	23	901	005
23	901	0002	01	Carchelejo	CL	23	901	006
23	901	0002	01	Carchelejo	CL	23	901	007

**ENCUESTA DE INFRAESTRUCTURA Y EQUIPAMIENTOS LOCALES- 2017****DIPUTACIÓN PROVINCIAL DE JAÉN****MUNICIPIO:****CARCHELES****Provincia:****23****Isla:****Municipio****901****CUADRO 26****7. SANEAMIENTO Y DEPURACIÓN****7.1 Sistema de saneamiento.****7.1.3 Identificación de los colectores generales en el municipio encuestado.**

CÓDIGO DE IDENTIFICACIÓN			
Colector	Provincia	Municipio	Nº de Orden
Cl			
CL	23	901	001
CL	23	901	002
CL	23	901	003
CL	23	901	004
CL	23	901	005
CL	23	901	006
CL	23	901	007

		<b>ENCUESTA DE INFRAESTRUCTURA Y EQUIPAMIENTOS LOCALES- 2017</b>			
		<b>DIPUTACIÓN PROVINCIAL DE JAÉN</b>			
<b>MUNICIPIO:</b>					
<b>Provincia:</b>		<b>Isla:</b>		<b>Municipio</b>	



**DIPUTACIÓN DE JAÉN**

**CUADRO 27**

**7. SANEAMIENTO Y DEPURACIÓN**

**7.1 Sistema de saneamiento.**

**7.1.4 Identificación de los colectores generales encuestados, ubicados en municipios mayores de 50.000 habitantes.**

CÓDIGO DE IDENTIFICACIÓN			
Colector	Provincia	Municipio	Nº de Orden
CI			

**ENCUESTA DE INFRAESTRUCTURA Y EQUIPAMIENTOS LOCALES- 2017**

**DIPUTACIÓN PROVINCIAL DE JAÉN**

**MUNICIPIO:** **CARCHELES**

**Provincia:** **23**      **Isla:**      **Municipio** **901**



**CUADRO 28**

**7. SANEAMIENTO Y DEPURACIÓN.**

**7.1 Sistema de Saneamiento.**

**7.1.5 Tramos de colectores generales en el municipio encuestado.**

CÓDIGO DE IDENTIFICACIÓN				CARACTERÍSTICAS DE LOS COLECTORES GENERALES					
Clave	Provincia	Municipio	Nº	Tipo de material	Sistema de transporte	Estado	Titular	Gestión	Longitud
				CI	CI	CI	CI	CI	m
CL	23	901	001	HO	GR	M	MU	MU	174
CL	23	901	002	HO	GR	M	MU	MU	236
CL	23	901	003	HO	GR	R	MU	MU	48
CL	23	901	003	HO	GR	M	MU	MU	195
CL	23	901	003	PC	GR	B	MU	MU	90
CL	23	901	004	HO	GR	M	MU	MU	189
CL	23	901	005	PC	GR	B	MU	MU	98
CL	23	901	006	HO	GR	B	MU	MU	218
CL	23	901	006	PC	GR	B	MU	MU	225
CL	23	901	007	HO	GR	B	MU	MU	137
<b>TOTAL MUNICIPIO</b>									<b>1.610</b>

**ENCUESTA DE INFRAESTRUCTURA Y EQUIPAMIENTOS LOCALES- 2017**

DIPUTACIÓN PROVINCIAL DE JAÉN

**MUNICIPIO:****Provincia:****Isla:****Municipio****CUADRO 29****7. SANEAMIENTO Y DEPURACIÓN.****7.1 Sistema de Saneamiento.****7.1.6 Tramos de colectores generales encuestados, ubicados en municipios mayores de 50.000 habitantes.**

CÓDIGO DE IDENTIFICACIÓN				CARACTERÍSTICAS DE LOS COLECTORES GENERALES					
Clave	Provincia	Municipio	Nº	Tipo de material	Sistema de transporte	Estado	Titular	Gestión	Longitud
				Cl	Cl	Cl	Cl	Cl	m
<b>TOTAL MUNICIPIO</b>									<b>#Error</b>

**ENCUESTA DE INFRAESTRUCTURA Y EQUIPAMIENTOS LOCALES- 2017**



**DIPUTACIÓN PROVINCIAL DE JAÉN**

**MUNICIPIO:**

**CARCHELES**

**Provincia:**

**23**

**Isla:**

**Municipio**

**901**



**CUADRO 30**


**7. SANEAMIENTO Y DEPURACIÓN**

**7.1 Sistema de saneamiento.**

**7.1.7 Identificación de los EMISARIOS que dan servicio a los núcleos de población del municipio encuestado.**

NÚCLEO DE POBLACIÓN						CÓDIGO DE IDENTIFICACIÓN DE LOS EMISARIOS			
						Emisario	Provincia	Municipio	Nº de Orden
Clave	Provincia	Municipio	Entidad	Núcleo	Denominación	CI			
EM	23	901	0001	01	Carchel	EM	23	901	001
EM	23	901	0001	01	Carchel	EM	23	901	002
EM	23	901	0001	01	Carchel	EM	23	901	003
EM	23	901	0002	01	Carchelejo	EM	23	901	004
EM	23	901	0002	01	Carchelejo	EM	23	901	005
EM	23	901	0002	01	Carchelejo	EM	23	901	006



		<b>ENCUESTA DE INFRAESTRUCTURA Y EQUIPAMIENTOS LOCALES- 2017</b>				
		<b>DIPUTACIÓN PROVINCIAL DE JAÉN</b>				
<b>MUNICIPIO:</b>		<b>CARCHELES</b>				
<b>Provincia:</b>	<b>23</b>	<b>Isla:</b>		<b>Municipio</b>	<b>901</b>	



**CUADRO 31**

**7. SANEAMIENTO Y DEPURACIÓN**

**7.1 Sistema de saneamiento.**

**7.1.8 Identificación de los EMISARIOS en el municipio encuestado.**

CÓDIGO DE IDENTIFICACIÓN				PUNTO DE VERTIDO		DISTANCIA
Clave	Provincia	Municipio	Nº	Tipo de vertido	Zona de vertido	
				CI	CI	
EM	23	901	001	AD	ZM	107
EM	23	901	002	AD	ZM	162
EM	23	901	003	AD	ZM	175
EM	23	901	004	OT	ZN	195
EM	23	901	005	OT	ZN	195
EM	23	901	006	OT	ZN	195

	<b>ENCUESTA DE INFRAESTRUCTURA Y EQUIPAMIENTOS LOCALES- 2017</b>					
	<b>DIPUTACIÓN PROVINCIAL DE JAÉN</b>					
	<b>MUNICIPIO:</b>					
<b>Provincia:</b>		<b>Isla:</b>		<b>Municipio</b>		

**CUADRO 32**

**7. SANEAMIENTO Y DEPURACIÓN**

**7.1 Sistema de saneamiento.**

**7.1.9 Identificación de los EMISARIOS, ubicados en municipios mayores de 50.000 habitantes.**

CÓDIGO DE IDENTIFICACIÓN				PUNTO DE VERTIDO		DISTANCIA
				Tipo de vertido	Zona de vertido	
Clave	Provincia	Municipio	Nº	CI	CI	

	<b>ENCUESTA DE INFRAESTRUCTURA Y EQUIPAMIENTOS LOCALES- 2017</b>					
	<b>DIPUTACIÓN PROVINCIAL DE JAÉN</b>					
	<b>MUNICIPIO:</b>					
	<b>Provincia:</b>		<b>Isla:</b>		<b>Municipio</b>	

**CUADRO 34**

**7. SANEAMIENTO Y DEPURACIÓN**

**7.1 Sistema de saneamiento.**

**7.1.11 Características de los tramos de emisarios encuestados, ubicados en municipios mayores de 50.000 habitante**

CÓDIGO DE IDENTIFICACIÓN				CARACTERÍSTICAS DE LOS TRAMOS DE EMISARIOS			
				Tipo de material	Estado	Longitud del tramo	
						Terrestre	Marítima
Clave	Provincia	Municipio	Nº	CI	CI	m	m
<b>TOTAL MUNICIPIO</b>						<b>#Error</b>	<b>#Error</b>

**ENCUESTA DE INFRAESTRUCTURA Y EQUIPAMIENTOS LOCALES- 2017**



**DIPUTACIÓN PROVINCIAL DE JAÉN**

**MUNICIPIO:** **CARCHELES**

**Provincia:** **23**      **Isla:**      **Municipio**      **901**



**CUADRO 35**  
**7. SANEAMIENTO Y DEPURACIÓN**

**7.1 Sistema de saneamiento.**

**7.1.12. Características del servicio de alcantarillado**

**7.1.12.1. Nucleos de poblacion encuestados. 5**

Núcleo de Población			ELEMENTOS ACCESORIOS				CARACTERÍSTICAS DEL SERVICIO			DÉFICIT DE ALCANTARILLADO				CAUDAL m3/año				
			Pozos	Sumideros	Aliviadero		Calidad	Viviendas con servicio		Longitud red	Viviendas afectadas	Población afectada		Desagüe	Tratado	Reutilizado		
					Con acumulac.	Sin Acumulac.		Conect.	No conect.			Residente	Estacional			Urbano	Rústico	Industrial
			CI	CI	CI	CI	CI	nº	nº	m	nº	nº	nº					
0001	01	Carchel	SF	SF	NO	SI	M	185	0	0	0	0	0	33.437	0	0	0	0
0002	01	Carchelejo	SF	SF	NO	SI	R	665	0	0	0	0	0	176.836	148.555	0	0	0
<b>TOTAL NÚCLEO</b>								<b>850</b>	<b>0</b>	<b>0</b>	<b>0</b>	<b>0</b>	<b>0</b>	<b>210.273</b>	<b>148.555</b>	<b>0</b>	<b>0</b>	<b>0</b>
<b>TOTAL DISEMINADO</b>								0	0	0	20	4	20	0	0			
<b>TOTAL MUNICIPIO</b>								<b>850</b>	<b>0</b>	<b>0</b>	<b>20</b>	<b>4</b>	<b>20</b>	<b>210.273</b>	<b>148.555</b>	<b>0</b>	<b>0</b>	<b>0</b>

**ENCUESTA DE INFRAESTRUCTURA Y EQUIPAMIENTOS LOCALES- 2017**

DIPUTACIÓN PROVINCIAL DE JAÉN

**MUNICIPIO:****CARCHELES****Provincia:****23****Isla:****Municipio****901****CUADRO 36****7. SANEAMIENTO Y DEPURACIÓN****7.2 Depuración.****7.2.1 Identificación de los Sistemas de depuración que dan servicio a los núcleos de población del municipio encuestado.**

NÚCLEO DE POBLACIÓN					CÓDIGO DE IDENTIFICACIÓN DEL SISTEMA DE DEPURACIÓN			
Provincia	Municipio	Entidad	Núcleo	Núcleo	EDAR	Provincia	Municipio	Núcleo
23	901	0002	01	Carchelejo	ED	23	901	001



**ENCUESTA DE INFRAESTRUCTURA Y EQUIPAMIENTOS LOCALES- 2017**

**DIPUTACIÓN PROVINCIAL DE JAÉN**

**MUNICIPIO:**

**CARCHELES**

**Provincia:**

**23**

**Isla:**

**Municipio**

**901**



**CUADRO 37**

**7. SANEAMIENTO Y DEPURACIÓN**

**7.2 Depuración.**

**7.2.2. Descripción de los Tratamientos de los Sistemas de depuración en el municipio encuestado.**

CODIGO DE IDENTIFICACION				DESCRIPCION DEL SISTEMA														
EDAR	Provin-cia	Munici-pio	Número de orden	Tratamiento Primario			Tratamiento Secundario			Tratamientos Avanzados			Procesos Complementarios			Tratamiento de lodos		
				CI	CI	CI	CI	CI	CI	CI	CI	CI	CI	CI	CI	CI	CI	CI
ED	23	901	001	OT	NO	NO	CB	NO	NO	CL	NO	NO	NO	NO	NO	OT	NO	NO













**ENCUESTA DE INFRAESTRUCTURA Y EQUIPAMIENTOS LOCALES- 2017**

**DIPUTACIÓN PROVINCIAL DE JAÉN**

**MUNICIPIO: CARCHELES**

**Provincia: 23 Isla: Municipio 901**



**CUADRO 42**  
**8. RECOGIDA Y ELIMINACION DE RESIDUOS URBANOS.**  
**8.1 Recogida de residuos urbanos.**

Núcleo de Población			RECOGIDA DE RESIDUOS URBANOS					
			Tipo de recogida	Gestión	Periodicidad	Calidad	Producción	Contenedores
			CI	CI	CI	CI	Tm	nº
0001	01	Carchel	PA	CON	QU	AD	17	1
0001	01	Carchel	PI	CON	OT	AD	0	2
0001	01	Carchel	PL	CON	OT	AD	8	3
0001	01	Carchel	RN	CON	DI	AD	42	12
0001	01	Carchel	VI	CON	QU	AD	8	2
0002	01	Carchelejo	PA	CON	QU	AD	104	7
0002	01	Carchelejo	PI	CON	OT	AD	1	3
0002	01	Carchelejo	PL	CON	OT	AD	50	7
0002	01	Carchelejo	RN	CON	DI	AD	258	39
0002	01	Carchelejo	VI	CON	QU	AD	51	4
<b>TOTAL NÚCLEO</b>							<b>539</b>	<b>80</b>
<b>TOTAL DISEMINADO</b>							0	0
<b>TOTAL MUNICIPIO</b>							<b>539</b>	<b>80</b>

**ENCUESTA DE INFRAESTRUCTURA Y EQUIPAMIENTOS LOCALES- 2017**

DIPUTACIÓN PROVINCIAL DE JAÉN

**MUNICIPIO:****CARCHELES****Provincia:****23****Isla:****Municipio****901****CUADRO 43****8. RECOGIDA Y ELIMINACION DE RESIDUOS URBANOS.****8.2 Núcleos sin recogida de residuos urbanos. Limpieza de calles.****8.2.1 Núcleos de población encuestados.**

Núcleo de Población			ÁMBITO SIN SERVICIO			LIMPIEZA DE CALLES	
			Viviendas afectadas nº	Población afectada		Servicio	Plantilla
				Residente	Estacional	Cl	nº
0001	01	Carchel	0	0	0	NO	0
0002	01	Carchelejo	0	0	0	NO	0
<b>TOTAL NÚCLEO</b>			<b>0</b>	<b>0</b>	<b>0</b>		<b>0</b>
<b>TOTAL DISEMINADO</b>			20	4	20		0
<b>TOTAL MUNICIPIO</b>			<b>20</b>	<b>4</b>	<b>20</b>		<b>0</b>

**ENCUESTA DE INFRAESTRUCTURA Y EQUIPAMIENTOS LOCALES- 2017****DIPUTACIÓN PROVINCIAL DE JAÉN****MUNICIPIO:****CARCHELES****Provincia:****23****Isla:****Municipio****901****CUADRO 44****8. RECOGIDA Y ELIMINACION DE RESIDUOS URBANOS.****8.3 Vertederos. (Instalaciones de eliminación y tratamiento de residuos).****8.3.1 Identificación de los vertederos que dan servicio a los núcleos de población del municipio encuestado.**

Núcleo de Población			CÓDIGO DE IDENTIFICACIÓN			
			Vertedero	Provincia	Municipio	Nº de orden
CI						
0001	01	Carchel	VCS	23	050	002
0001	01	Carchel	VCS	23	901	001
0001	01	Carchel	VCS	23	050	001
0002	01	Carchelejo	VCS	23	050	002
0002	01	Carchelejo	VCS	23	901	002
0002	01	Carchelejo	VCS	23	050	001



**ENCUESTA DE INFRAESTRUCTURA Y EQUIPAMIENTOS LOCALES- 2017**

**DIPUTACIÓN PROVINCIAL DE JAÉN**

**MUNICIPIO:**

**CARCHELES**

**Provincia:**

**23**

**Isla:**

**Municipio**

**901**



**CUADRO 45**

**8. RECOGIDA Y ELIMINACION DE RESIDUOS URBANOS**

**8.3 Vertederos (Instalaciones de eliminación y tratamiento de residuos)**

**8.3.2 Características de las Instalaciones.**

CODIGO DE IDENTIFICACION				Tipo	Titular	Gestión	PROBLEMAS EXISTENTES										CAPACIDAD			ESTADO	VIDA UTIL	CATEGORIA	ACTIVIDAD			
Tipo	Provincia	Municipio	Nº				OI	Hu	Ca	Ri	Fi	Iv	Fa	Sa	In	Ot	Total		Ampl.					Transformac.		
Cl	Cl	Cl	Cl				Cl	Cl	Cl	Cl	Cl	Cl	Cl	Cl	Cl	Cl	Cl	m3	% Ocupa					Cl	Tm/año	Cl
VT	23	901	001	VCS	MUD	MUD	NO	NO	NO	NO	NO	NO	NO	NO	NO	NO	NO	NO	9.900	30	NO	0	B	10	VIN	EN
VT	23	901	002	VCS	MUD	MUD	NO	NO	NO	NO	NO	NO	NO	NO	NO	NO	NO	NO	6.000	40	NO	0	B	20	VIN	EN
<b>TOTAL MUNICIPIO</b>																			<b>15.900</b>			<b>0</b>				



**ENCUESTA DE INFRAESTRUCTURA Y EQUIPAMIENTOS LOCALES- 2017**

**DIPUTACIÓN PROVINCIAL DE JAÉN**

**MUNICIPIO:**

**Provincia:**

**Isla:**

**Municipio**



**CUADRO 46**

**8. RECOGIDA Y ELIMINACION DE RESIDUOS URBANOS**

**8.3 Vertederos (Instalaciones de eliminación y tratamiento de residuos)**

**8.3.3 Características de las Instalaciones encuestadas, ubicadas en municipios mayores de 50.000 habitant**

CODIGO DE IDENTIFICACION				Tipo	Titular	Gestión	PROBLEMAS EXISTENTES								CAPACIDAD			ESTADO	VIDA UTIL	CATEGORIA	ACTIVIDAD		
Tipo	Provincia	Municipio	Nº				OI	Hu	Ca	Ri	Fi	Iv	Fa	Sa	In	Ot	Total					Ampl.	Transformac.
				CI	CI	CI	CI	CI	CI	CI	CI	CI	CI	CI	m3	% Ocupa	CI	Tm/año	CI	nº	nº	nº	
<b>TOTAL MUNICIPIO</b>																<b>#Error</b>			<b>#Error</b>				



**ENCUESTA DE INFRAESTRUCTURA Y EQUIPAMIENTOS LOCALES- 2017**

**DIPUTACIÓN PROVINCIAL DE JAÉN**

**MUNICIPIO:**

**CARCHELES**

**Provincia:**

**23**

**Isla:**

**Municipio**

**901**



**CUADRO 47**

**9. ALUMBRADO PUBLICO**

NÚCLEO DE POBLACIÓN					AHORRO ENERGÉTICO		CALIDAD	Potencia Instalada	Puntos de luz
Provin- cia	Muni- cipio	Enti- dad	Núcleo	Denominación	Rfi	Rfi	Cl	Kw	nº
23	901	0001	01	Carchel	SI	NO	B	18	140
23	901	0002	01	Carchelejo	SI	NO	B	52	335
<b>TOTAL NÚCLEO</b>									<b>475</b>
<b>TOTAL DISEMINADO</b>									<b>0</b>
<b>TOTAL MUNICIPIO</b>									<b>475</b>





## ENCUESTA DE INFRAESTRUCTURA Y EQUIPAMIENTOS LOCALES- 2017

DIPUTACIÓN PROVINCIAL DE JAÉN

MUNICIPIO:

CARCHELES

Provincia:

23

Isla:

Municipio



901



## CUADRO 48

## 10. OTRAS INFORMACIONES MUNICIPALES

NÚCLEO DE POBLACIÓN					RECEPCIÓN TV		TELEFONÍA MOVIL			CORREO	BANDA ANCHA					CAPI	CALIDAD SUMIN. ENERGÍA		ALUMBR.PÚBLICO AMB.SIN SERV.	
Provincia	Municipio	Entidad	Núcleo	Denominación	Antena	Cable	Gsm	Umts	Gprs		Rd	Xd	Wi	Ca	Rb		St	Electr.	Gas	Viv afec
					CI	CI	CI	CI	CI	CI	CI	CI	CI	CI	CI	CI	CI	nº	m	

		<b>ENCUESTA DE INFRAESTRUCTURA Y EQUIPAMIENTOS LOCALES- 2017</b>				
		<b>DIPUTACIÓN PROVINCIAL DE JAÉN</b>				
<b>MUNICIPIO:</b>		<b>CARCHELES</b>				
<b>Provincia:</b>	<b>23</b>	<b>Isla:</b>		<b>Municipio</b>	<b>901</b>	

### CUADRO 33

#### 7. SANEAMIENTO Y DEPURACIÓN

##### 7.1 Sistema de saneamiento.

##### 7.1.10 Características de los tramos de emisarios en el municipio encuestado.

CÓDIGO DE IDENTIFICACIÓN				CARACTERÍSTICAS DE LOS TRAMOS DE EMISARIOS			
				Tipo de material	Estado	Longitud del tramo	
						Terrestre	Marítima
Clave	Provincia	Municipio	Nº	CI	CI	m	m
EM	23	901	001	HO	M	230	0
EM	23	901	002	HO	M	264	0
EM	23	901	003	HO	M	496	0
EM	23	901	004	HO	R	419	0
EM	23	901	005	PC	B	631	0
EM	23	901	006	HO	M	161	0
EM	23	901	006	HO	B	116	0
<b>TOTAL MUNICIPIO</b>						<b>2.317</b>	<b>0</b>

## ENCUESTA DE INFRAESTRUCTURA Y EQUIPAMIENTOS LOCALES- 2017

DIPUTACIÓN PROVINCIAL DE JAÉN

MUNICIPIO:

CARCHELES

Provincia:

23

Isla:

Municipio

901



## CUADRO 49

## 11. INSTALACIONES DEPORTIVAS DE USO PÚBLICO

## 11.1 Características de las Instalaciones.

CÓDIGO DE IDENTIFICACIÓN				NOMBRE DE LA INSTALACIÓN	CARACTERÍSTICAS							
Tipo	Provincia	Municipio	Nº Orden		Tipo	Titular	Gestión	Superficie (m2)			Sin Barreras Arquitectónicas	Estado
					CI	CI	CI	Cubierta	Aire Libre	Solar	CI	
PP	23	901	001	Pista Polideportiva Municipal Carchel	PP	MU	MU	0	1.000	1.000	SI	M
OT	23	901	004	Pistas de Petanca. Polideportivo Municipal	OT	MU	MU	0	185	185	SI	R
OT	23	901	005	Zonas Comunes CPD Municipal	OT	MU	MU	30	1.605	1.635	SI	R
TJ	23	901	002	Campo de Futbol 7	TJ	MU	MU	0	1.839	1.839	SI	B
PP	23	901	003	Pista Minibasket CP. Maestro Carlos Soler	PP	CA	CA	0	594	594	SI	B
PP	23	901	006	Pista Polideportiva Municipal	PP	MU	MU	0	575	575	SI	B
OT	23	901	007	Zonas Comunes CPD Campo de Futbol	OT	MU	MU	64	3.121	3.185	SI	B
OT	23	901	008	Pista de Padel nº1	OT	MU	MU	0	200	200	SI	B
OT	23	901	009	Pista de Padel nº2	OT	MU	MU	0	200	200	SI	B
OT	23	901	010	Pista de Padel nº3	OT	MU	MU	0	200	200	SI	B
GI	23	901	011	Gimnasio Municipal	GI	MU	MU	68	0	68	SI	B
GI	23	901	012	Sala Aerobic	GI	MU	MU	50	0	50	SI	B
GI	23	901	013	Gimnasio Municipal	GI	MU	MU	490	0	490	SI	B
<b>TOTAL MUNICIPIO</b>								<b>702</b>	<b>9.519</b>	<b>10.221</b>		

**ENCUESTA DE INFRAESTRUCTURA Y EQUIPAMIENTOS LOCALES- 2017**

**DIPUTACIÓN PROVINCIAL DE JAÉN**

**MUNICIPIO:** **CARCHELES**

**Provincia:** **23**      **Isla:**      **Municipio**      **901**



**CUADRO 50**

**12. INSTALACIONES DEPORTIVAS DE USO PÚBLICO**

**12.2 Tipos de deportes de las Instalaciones.**

CÓDIGO DE IDENTIFICACIÓN				NOMBRE DE LA INSTALACIÓN	Tipo de deporte
Clave	Provincia	Municipio	Nº Orden		CI
ID	23	901	001	Pista Polideportiva Municipal Carchel	BC
ID	23	901	001	Pista Polideportiva Municipal Carchel	BM
ID	23	901	001	Pista Polideportiva Municipal Carchel	BV
ID	23	901	001	Pista Polideportiva Municipal Carchel	OT
ID	23	901	001	Pista Polideportiva Municipal Carchel	TE
ID	23	901	004	Pistas de Petanca. Polideportivo Municipal	OT
ID	23	901	005	Zonas Comunes CPD Municipal	OT
ID	23	901	002	Campo de Futbol 7	FB
ID	23	901	003	Pista Minibasket CP. Maestro Carlos Soler	BC
ID	23	901	006	Pista Polideportiva Municipal	BC
ID	23	901	006	Pista Polideportiva Municipal	BM
ID	23	901	006	Pista Polideportiva Municipal	BV
ID	23	901	006	Pista Polideportiva Municipal	OT
ID	23	901	007	Zonas Comunes CPD Campo de Futbol	OT
ID	23	901	008	Pista de Padel nº1	PD
ID	23	901	009	Pista de Padel nº2	PD
ID	23	901	010	Pista de Padel nº3	PD
ID	23	901	011	Gimnasio Municipal	GI
ID	23	901	012	Sala Aerobic	GI
ID	23	901	013	Gimnasio Municipal	GI

**ENCUESTA DE INFRAESTRUCTURA Y EQUIPAMIENTOS LOCALES- 2017**

**DIPUTACIÓN PROVINCIAL DE JAÉN**

**MUNICIPIO:**

**CARCHELES**

**Provincia:**

**23**

**Isla:**

**Municipio**

**901**



**CUADRO 51**

**12. OTRAS INSTALACIONES PÚBLICAS.**

**12.1 Centros Culturales y de Esparcimiento.**

**12.1.1 Características de las instalaciones.**

CÓDIGO DE IDENTIFICACIÓN			NOMBRE DEL CENTRO	CARACTERÍSTICAS							
Provin-cia	Muni-cipio	Nº Orden		Tipo	Titular	Gestión	Superficie (m2)			Sin Barreras Arquitectonicas	Estado
				CI	CI	CI	Cubierta	Aire Libre	Solar	CI	
23	901	008	Hogar del Pensionista II	HP	MU	MU	273	17	108	SI	B
23	901	004	Aula de Musica	OT	MU	MU	84	0	84	SI	B
23	901	007	Hogar del Pensionista I	HP	MU	MU	110	0	110	SI	B
23	901	006	Oficina de Turismo	SC	MU	MU	88	0	88	SI	B
23	901	005	Archivo Municipal	AR	MU	MU	108	0	108	SI	B
23	901	003	Salon de Actos	CS	MU	MU	101	0	101	SI	B
23	901	002	Biblioteca	BI	MU	MU	214	0	214	SI	B
23	901	001	Casa Cultura	CC	MU	MU	666	0	666	SI	B
<b>TOTAL MUNICIPIO</b>							<b>1.644</b>	<b>17</b>	<b>1.479</b>		



## ENCUESTA DE INFRAESTRUCTURA Y EQUIPAMIENTOS LOCALES- 2017

DIPUTACIÓN PROVINCIAL DE JAÉN

MUNICIPIO:

CARCHELES

Provincia:

23

Isla:

Municipio

901



### CUADRO 52

#### 12. OTRAS INSTALACIONES PÚBLICAS.

##### 12.1 Centros Culturales y de Esparcimiento.

##### 12.1.2 Superficie de los Usos de los Centros.

CÓDIGO DE IDENTIFICACIÓN			NOMBRE DEL CENTRO	USO	SUPERFICIE CUBIERTA
Provin-cia	Muni-cipio	Nº Orden		Cl	m2
23	901	002	Biblioteca	BA	214
23	901	006	Oficina de Turismo	CV	88
23	901	003	Salon de Actos	CV	101
23	901	005	Archivo Municipal	DC	108
23	901	004	Aula de Musica	ED	84
23	901	001	Casa Cultura	OT	666
23	901	008	Hogar del Pensionista II	PN	273
23	901	007	Hogar del Pensionista I	PN	110
<b>TOTAL MUNICIPIO</b>					<b>1.644</b>





**ENCUESTA DE INFRAESTRUCTURA Y EQUIPAMIENTOS LOCALES- 2017**

**DIPUTACIÓN PROVINCIAL DE JAÉN**

**MUNICIPIO:**

**Provincia:**

**Isla:**

**Municipio**



**CUADRO 54**

**13. LONJAS, MERCADOS Y RECINTOS FERIALES.**

CÓDIGO DE IDENTIFICACIÓN				NÚCLEO DE POBLACIÓN	NOMBRE DEL EQUIPAMIENTO	TIPO	TITULAR	GESTIÓN	SUPERFICIE (m2)			Sin Barreras Arquitectónicas	ESTADO
Clave	Provincia	Municipio	Nº Orden						Cubierta	Aire Libre	Solar		
<b>TOTAL MUNICIPIO</b>									<b>#Error</b>	<b>#Error</b>	<b>#Error</b>		

**ENCUESTA DE INFRAESTRUCTURA Y EQUIPAMIENTOS LOCALES- 2017**

**DIPUTACIÓN PROVINCIAL DE JAÉN**

**MUNICIPIO:**

**Provincia:**

**Isla:**

**Municipio**



**CUADRO 55**  
**14. MATADEROS**

CÓDIGO DE IDENTIFICACIÓN				NOMBRE DEL MATADERO	CLASE	TITULAR	GESTIÓN	SUPERFICIE (m2)			Sin Barreras Arquitectónicas	ESTADO	CAPACIDAD ANUAL		TUNEL	LINEAS DE SACRIFICIO				
Clave	Provincia	Municipio	Nº Orden					Cubierta	Aire Libre	Solar			CI	CI		Tm	%	%	Bo	Ov
				CI	CI	CI	CI													
<b>TOTAL MUNICIPIO</b>								<b>#Error</b>	<b>#Error</b>	<b>#Error</b>			<b>#Error</b>							

**ENCUESTA DE INFRAESTRUCTURA Y EQUIPAMIENTOS LOCALES- 2017**

**DIPUTACIÓN PROVINCIAL DE JAÉN**

**MUNICIPIO:** **CARCHELES**

**Provincia:** **23**      **Isla:**      **Municipio** **901**



**CUADRO 56**  
**15. CEMENTERIOS**

CÓDIGO DE IDENTIFICACIÓN				NÚCLEO DE POBLACIÓN	NOMBRE DEL CEMENTERIO	TITULAR	DISTANCIA AL NÚCLEO	ESTADO DE ACCESO	CAPILLA	DEPÓSITO	AMPLIACIÓN	GRADO DE SATURACIÓN	SUPERFICIE TOTAL	Sin Barreras Arquitectónicas	CREMATORIO
Clave	Provincia	Municipio	Nº Orden			CI	Km	CI	CI	CI	CI	CI	%	m2	CI
CE	23	901	001		Cementerio de Carchel	MU	0,2	B	NO	NO	SI	80	1.400	SI	NO
CE	23	901	002		Cementerio de Carchelejo	MU	0,4	M	MO	SI	SI	90	6.790	SI	NO
<b>TOTAL MUNICIPIO</b>													<b>8.190</b>		



**ENCUESTA DE INFRAESTRUCTURA Y EQUIPAMIENTOS LOCALES- 2017**

**DIPUTACIÓN PROVINCIAL DE JAÉN**

**MUNICIPIO:**

**CARCHELES**

**Provincia:**

**23**

**Isla:**



**Municipio**

**901**



**CUADRO 57  
16. TANATORIOS**

CÓDIGO DE IDENTIFICACIÓN				NÚCLEO DE POBLACIÓN	NOMBRE DEL TANATORIO	TITULAR	GESTIÓN	CARACTERÍSTICAS					
Clave	Provin-cia	Muni-cipio	Nº Orden					Superficie (m2)			Salas	Sin Barreras Arquitectónicas	Estado
								Cubierta	Aire libre	Solar	nº	CI	CI
TA	23	901	001	Carchelejo	Tanatorio de Carchelejo	MU	PV	1.150	788	1.403	3	SI	B
<b>TOTAL MUNICIPIO</b>								<b>1.150</b>	<b>788</b>	<b>1.403</b>	<b>3</b>		

	<b>ENCUESTA DE INFRAESTRUCTURA Y EQUIPAMIENTOS LOCALES- 2017</b>						
	<b>DIPUTACIÓN PROVINCIAL DE JAÉN</b>						
	<b>MUNICIPIO:</b>		<b>CARCHELES</b>				
	<b>Provincia:</b>	<b>23</b>	<b>Isla:</b>		<b>Municipio</b>	<b>901</b>	

**CUADRO 58**  
**17. CENTROS SANITARIOS**

CÓDIGO DE IDENTIFICACIÓN				NÚCLEO DE POBLACIÓN	NOMBRE DEL CENTRO	TIPO	TITULAR	GESTIÓN	SUPERFICIE (m2)			UCI	CAMAS	Sin Barreras Arquitectónicas	ESTADO
Clave	Provincia	Municipio	Nº Orden						CI	CI	CI				
SA	23	901	001	Carchel	Consultorio Medico	CLO	MUN	SAS	45	0	45	NO	0	SI	B
SA	23	901	002	Carchelejo	Consultorio Medico	CLO	CAU	SAS	98	0	98	NO	0	SI	B
<b>TOTAL MUNICIPIO</b>									<b>143</b>	<b>0</b>	<b>143</b>				

## ENCUESTA DE INFRAESTRUCTURA Y EQUIPAMIENTOS LOCALES- 2017

DIPUTACIÓN PROVINCIAL DE JAÉN

MUNICIPIO:

CARCHELES

Provincia:

23

Isla:

Municipio

901



## CUADRO 59

## 18. CENTROS ASISTENCIALES

CÓDIGO DE IDENTIFICACIÓN				NÚCLEO DE POBLACIÓN	NOMBRE DEL CENTRO	TIPO	TITULAR	GESTIÓN	PLAZAS	SUPERFICIE (m2)			Sin Barreras Arquitectónicas	ESTADO
Clave	Provincia	Municipio	Nº Orden							CI	CI	Km		
AS	23	901	001	Carchelejo	Sindicatos	EX	MU	MU	10	20	0	20	SI	B
AS	23	901	002	Carchelejo	Oficina Asistente Social	CA	MU	MU	2	25	0	25	SI	B
AS	23	901	003	Carchelejo	Comedores	EX	MU	MU	30	210	7	217	SI	M
AS	23	901	004	Carchelejo	Guardería Municipal	GI	MU	MU	30	177	0	177	SI	B
AS	23	901	005	Carchelejo	Centro de Día	EX	MU	MU	40	1.362	0	681	SI	E
AS	23	901	006	Carchelejo	Unidad de Estancia Nocturna	EX	MU	MU	20	281	0	281	SI	B
<b>TOTAL MUNICIPIO</b>									<b>132</b>	<b>2.075</b>	<b>7</b>	<b>1.401</b>		



**ENCUESTA DE INFRAESTRUCTURA Y EQUIPAMIENTOS LOCALES- 2017**

**DIPUTACIÓN PROVINCIAL DE JAÉN**

**MUNICIPIO: CARCHELES**

**Provincia: 23 Isla: Municipio 901**



**CUADRO 60**

**19 CENTROS DE ENSEÑANZA**

**19.1. Características de los Centros.**

CÓDIGO DE IDENTIFICACIÓN				NÚCLEO DE POBLACIÓN	NOMBRE DEL CENTRO	Ámbito	Titular	SUPERFICIE (m2)			Sin Barreras Arquitectónicas	ESTADO
Clave	Provincia	Municipio	Nº Orden					Cubierta	Aire libre	Solar		
EN	23	901	001	Carchelejo	Centro de Educacion de Adultos	L	CE	34	0	34	SI	B
EN	23	901	002	Carchelejo	CP. Maestro Carlos Soler	L	CE	1.197	1.998	2.680	SI	M
<b>TOTAL MUNICIPIO</b>								<b>1.231</b>	<b>1.998</b>	<b>2.714</b>		

**ENCUESTA DE INFRAESTRUCTURA Y EQUIPAMIENTOS LOCALES- 2017****DIPUTACIÓN PROVINCIAL DE JAÉN****MUNICIPIO:****CARCHELES****Provincia:****23****Isla:****Municipio****901****CUADRO 61****19 CENTROS DE ENSEÑANZA****19.2. Niveles de enseñanza de los Centros.**

CÓDIGO DE IDENTIFICACIÓN				NÚCLEO DE POBLACIÓN	NOMBRE DEL CENTRO	Nivel	CENTROS NO UNIVERSITARIOS		
Clave	Provincia	Municipio	Nº Orden			Cl	Unidades	Plazas	Alumnos
EN	23	901	001	Carchelejo	Centro de Educacion de Adultos	OTR	1	25	14
EN	23	901	002	Carchelejo	CP. Maestro Carlos Soler	ESO	2	50	25
EN	23	901	002	Carchelejo	CP. Maestro Carlos Soler	INF	3	75	33
EN	23	901	002	Carchelejo	CP. Maestro Carlos Soler	PRI	6	150	63
<b>TOTAL MUNICIPIO</b>							<b>12</b>	<b>300</b>	<b>135</b>





**ENCUESTA DE INFRAESTRUCTURA Y EQUIPAMIENTOS LOCALES- 2017**

**DIPUTACIÓN PROVINCIAL DE JAÉN**

**MUNICIPIO:** **CARCHELES**

**Provincia:** **23**      **Isla:**      **Municipio**      **901**



**CUADRO 63**

**21. CASAS CONSISTORIALES Y OTROS EQUIPAMIENTOS DE USO O TITULARIDAD MUNICIPAL**

**21.1 Características de los equipamientos.**

CÓDIGO DE IDENTIFICACIÓN				NÚCLEO DE POBLACIÓN	NOMBRE DEL EQUIPAMIENTO	TIPO	TITULAR	TENENCIA	SUPERFICIE (m2)			Sin Barreras Arquitectónicas	ESTADO
Clave	Provincia	Municipio	Nº Orden						Cubierta	Aire Libre	Solar		
CC	23	901	001	Carchel	Casa Consistorial I	AY	MU	MU	174	0	87	SI	B
CC	23	901	002	Carchel	Viviendas Maestros	VM	MU	CE	476	910	1.260	SI	B
CC	23	901	012	Carchel	Vivero de Empresas I	OT	MU	MU	600	0	600	NO	B
CC	23	901	013	Carchel	Vivero de Empresas II	OT	MU	MU	495	126	622	NO	B
CC	23	901	003	Carchelejo	Casa Consistorial II	AY	MU	MU	480	20	180	SI	B
CC	23	901	004	Carchelejo	Edificio Multiple	OT	MU	MU	324	0	108	SI	B
CC	23	901	005	Carchelejo	Centro Cultural (Maria Teresa Font Dami	OT	MU	MU	1.227	0	409	SI	B
CC	23	901	006	Carchelejo	Hogar del Pensionista I	OT	MU	MU	330	0	110	SI	B
CC	23	901	007	Carchelejo	Vivienda Municipal I	VM	MU	MU	108	0	108	SI	B
CC	23	901	008	Carchelejo	7Apartamentos Rurales	OT	MU	MU	280	220	500	SI	B
CC	23	901	009	Carchelejo	Viviendas Maestros I	VM	MU	AL	504	382	550	SI	B
CC	23	901	010	Carchelejo	Almacen Municipal	OT	MU	MU	168	0	98	SI	B
<b>TOTAL MUNICIPIO</b>									<b>5.166</b>	<b>1.658</b>	<b>4.632</b>		

**ENCUESTA DE INFRAESTRUCTURA Y EQUIPAMIENTOS LOCALES- 2017**

**DIPUTACIÓN PROVINCIAL DE JAÉN**

**MUNICIPIO:** **CARCHELES**

**Provincia:** **23**      **Isla:**      **Municipio**      **901**



**CUADRO 64**


**21 CASAS CONSISTORIALES Y OTROS EQUIPAMIENTOS DE USO O TITULARIDAD MUNICIPAL**

**21.2 Superficies de los usos de las Casas Consistoriales y otros equipamientos.**

CÓDIGO DE IDENTIFICACIÓN				NÚCLEO DE POBLACIÓN	NOMBRE DEL EQUIPAMIENTO	USO	SUPERFICIE CUBIERTA
Clave	Provincia	Municipio	Nº Orden			CI	m2
CC	23	901	001	Carchel	Casa Consistorial I	AM	112
CC	23	901	001	Carchel	Casa Consistorial I	OT	17
CC	23	901	001	Carchel	Casa Consistorial I	SA	45
CC	23	901	002	Carchel	Viviendas Maestros	AA	224
CC	23	901	002	Carchel	Viviendas Maestros	VI	252
CC	23	901	012	Carchel	Vivero de Empresas I	OT	600
CC	23	901	013	Carchel	Vivero de Empresas II	OT	495
CC	23	901	003	Carchelejo	Casa Consistorial II	OT	263
CC	23	901	003	Carchelejo	Casa Consistorial II	OA	27
CC	23	901	003	Carchelejo	Casa Consistorial II	AM	135
CC	23	901	003	Carchelejo	Casa Consistorial II	AA	30
CC	23	901	003	Carchelejo	Casa Consistorial II	AS	25
CC	23	901	004	Carchelejo	Edificio Multiple	VI	108
CC	23	901	004	Carchelejo	Edificio Multiple	SO	88
CC	23	901	004	Carchelejo	Edificio Multiple	OT	108
CC	23	901	004	Carchelejo	Edificio Multiple	AS	20
CC	23	901	005	Carchelejo	Centro Cultural (Maria Teresa Font Damians)	AS	177
CC	23	901	005	Carchelejo	Centro Cultural (Maria Teresa Font Damians)	OT	700
CC	23	901	005	Carchelejo	Centro Cultural (Maria Teresa Font Damians)	SO	101
CC	23	901	005	Carchelejo	Centro Cultural (Maria Teresa Font Damians)	BA	214
CC	23	901	005	Carchelejo	Centro Cultural (Maria Teresa Font Damians)	AA	35
CC	23	901	006	Carchelejo	Hogar del Pensionista I	BR	110
CC	23	901	006	Carchelejo	Hogar del Pensionista I	VI	110

**ENCUESTA DE INFRAESTRUCTURA Y EQUIPAMIENTOS LOCALES- 2017****DIPUTACIÓN PROVINCIAL DE JAÉN****MUNICIPIO:****CARCHELES****Provincia:****23****Isla:****Municipio****901****CUADRO 64****21 CASAS CONSISTORIALES Y OTROS EQUIPAMIENTOS DE USO O TITULARIDAD MUNICIPAL****21.2 Superficies de los usos de las Casas Consistoriales y otros equipamientos.**

CÓDIGO DE IDENTIFICACIÓN				NÚCLEO DE POBLACIÓN	NOMBRE DEL EQUIPAMIENTO	USO	SUPERFICIE CUBIERTA
Clave	Provincia	Municipio	Nº Orden			CI	m2
CC	23	901	006	Carchelejo	Hogar del Pensionista I	PN	110
CC	23	901	007	Carchelejo	Vivienda Municipal I	VI	108
CC	23	901	008	Carchelejo	7Apartamentos Rurales	VI	280
CC	23	901	009	Carchelejo	Viviendas Maestros I	VI	504
CC	23	901	010	Carchelejo	Almacen Municipal	AA	168

	<b>ENCUESTA DE INFRAESTRUCTURA Y EQUIPAMIENTOS LOCALES- 2017</b>					
	<b>DIPUTACIÓN PROVINCIAL DE JAÉN</b>					
	<b>MUNICIPIO:</b>		<b>CARCHELES</b>			
	<b>Provincia:</b>	<b>23</b>	<b>Isla:</b>		<b>Municipio</b>	<b>901</b>



**CUADRO 65**

**22. EDIFICIOS DE TITULARIDAD PUBLICA SIN USO**

CÓDIGO DE IDENTIFICACIÓN				NÚCLEO DE POBLACIÓN	NOMBRE DEL EQUIPAMIENTO	TITUL.	SUPERFICIE (m2)			ESTADO	USO ANTERIOR
Clave	Provincia	Municipio	Nº Orden				CI	Cubierta	Aire Libre		
SU	23	901	011	Carchelejo	Vivienda Municipal II	MU	108	0	54	R	VI
<b>TOTAL MUNICIPIO</b>							<b>108</b>	<b>0</b>	<b>54</b>		

