

Encuesta de Infraestructura y Equipamientos Locales

Fase de 2017

Cuestionario

23

094

VILCHES



GOBIERNO
DE ESPAÑA

MINISTERIO
DE LA PRESIDENCIA
Y PARA LAS ADMINISTRACIONES TERRITORIALES



DIPUTACIÓN
DE JAÉN

ENCUESTA DE INFRAESTRUCTURA Y EQUIPAMIENTOS LOCALES- 2017

DIPUTACIÓN PROVINCIAL DE JAÉN

MUNICIPIO:

VILCHES

Provincia:

23

Isla:

Municipio

094





CUADRO 01

1. INFORMACION DEMOGRÁFICA

1.1 Población, viviendas y accesibilidad de los núcleos.

1.1.1 Núcleos de población encuestados. 1

ent	núc	Núcleo de población	PADRON 2016	Poblacion estacional máxima	Altitud	Viviendas Familiares	Plazas Hoteleras	Plazas de Turismo Rural	Accesibilidad
0002	01	Guadalén	286	310	325	150	0	0	NO
0005	01	Miraelrío	184	330	323	89	0	0	NO
0007	01	Vilches	4.145	5.020	532	2.320	87	0	NO
TOTAL NÚCLEO			4.615	5.660		2.559	87	0	
TOTAL DISEMINADO			31	170		60	0	0	
TOTAL MUNICIPIO			4.646	5.830		2.619	87	0	

		ENCUESTA DE INFRAESTRUCTURA Y EQUIPAMIENTOS LOCALES- 2017				
		DIPUTACIÓN PROVINCIAL DE JAÉN				
		MUNICIPIO:		VILCHES		
		Provincia:	23	Isla:		

CUADRO 02

2. PLANEAMIENTO URBANÍSTICO

FIGURA DE PLANEAMIENTO			Superficie Municipio	Publicación B.O.	Suelo Urbanizado	Suelo Rural	Suelo Rural Preservado
Tipo	Estado Tramitación	Denominación	Hectáreas	Fecha	Hectáreas	Hectáreas	Hectáreas
N.M	AD	MOD.NORMAS SUBSIDIARIAS	27.398,32	15/11/2013	101,85	20.382,47	6.914,00
P.G	AI	PLAN GRAL,ORD,URBANA	27.398,32		0,00	0,00	0,00

ENCUESTA DE INFRAESTRUCTURA Y EQUIPAMIENTOS LOCALES- 2017

DIPUTACIÓN PROVINCIAL DE JAÉN

MUNICIPIO: **VILCHES**

Provincia: **23** **Isla:** **Municipio** **094**



CUADRO 03
3. OTROS SERVICIOS DEL MUNICIPIO

3.1. Municipios encuestados.

	SEDE WEB MUNICIPAL			ORDENANZAS SOTERRAMIENTO	ENERGÍAS ALTERNATIVAS							Cobertura a Telefonía Móvil	TV Digital por Cable	
	Información general	Información turística	Gobierno electrónico		Energía eólica	KW eólica	Energía solar	KW solar	Planta Mareomotriz	KW Mareo-motriz	Otras Energías			KW Otras
	CI	CI	CI	CL	CI	Kw	CI	Kw	CI	Kw	CI	Kw	CI	CI
	SI	SI	NO	NO	NO	0	NO	0	NO	0	NO	0	SI	NO
TOTAL MUNICIPIO						0		0		0		0		

ENCUESTA DE INFRAESTRUCTURA Y EQUIPAMIENTOS LOCALES- 2017

DIPUTACIÓN PROVINCIAL DE JAÉN

MUNICIPIO: **VILCHES**

Provincia: **23** **Isla:** **Municipio** **094**



CUADRO 04

4. CARRETERAS

4.1. Tramos de carretera existentes en el término municipal.

PROVIN- CIA	CARRE- TERA	MUNI- CIPIO	Nombre de Carretera	CARACTERÍSTICAS DE LOS TRAMOS DE CARRETERA EN EL MUNICIPIO													
				Puntos kilométricos		Titular	Ges-tión	Señaliza- ción	Firme		Ancho	Longitud	Pasos a nivel	Dimen- siona- miento	Características del trazado		
				Inicio	Final				Cl	Cl					Cl	Cl	m
						Cl	Cl	Cl	Cl	m	m	Km	Cl	Cl	Si	Pe	Fe
23	A-301	094	La Carolina a Ubeda	6,9	16,8	CA	CA	A	MB	B	9,0	9,9	0	BD	NO	NO	NO
23	A-301	094	La Carolina a Ubeda	23,0	27,7	CA	CA	A	MB	B	9,0	4,7	0	BD	NO	NO	NO
23	A-301a	094	A-301 a A-301	8,8	11,8	CA	CA	A	RA	R	7,0	3,0	0	BD	NO	NO	NO
23	A-301a	094	A-301 a A-301	25,2	28,4	CA	CA	A	MB	B	9,0	3,2	0	BD	NO	NO	NO
23	A-301b	094	Antigua A-301	0,0	0,4	MU	CA	A	RA	R	7,0	0,4	0	BD	NO	NO	NO
23	A-301c	094	Antigua A-301	0,0	2,7	CA	CA	A	RA	R	7,0	2,7	0	BD	NO	NO	NO
23	A-312	094	Linares a Beas de Segura	15,4	26,0	CA	CA	A	MB	B	9,0	10,6	0	BD	NO	NO	NO
23	A-312a	094	Antigua A-312	1,3	1,7	CA	CA	A	RA	B	7,6	0,4	0	BD	NO	NO	NO
23	J-9007	094	C-3210 a J-9008	0,0	6,0	DE	DE	N	RA	B	4,0	6,0	0	BD	SI	NO	NO
23	J-9008	094	Estacion Linares-Baeza a A-312	5,9	7,7	DE	DE	A	RA	B	5,5	1,8	0	BD	NO	NO	NO

ENCUESTA DE INFRAESTRUCTURA Y EQUIPAMIENTOS LOCALES- 2017

DIPUTACIÓN PROVINCIAL DE JAÉN

MUNICIPIO: **VILCHES**

Provincia: **23** **Isla:** **Municipio** **094**



CUADRO 04

4. CARRETERAS

4.1. Tramos de carretera existentes en el término municipal.

PROVIN-CIA	CARRE-TERA	MUNI-CIPIO	Nombre de Carretera	CARACTERÍSTICAS DE LOS TRAMOS DE CARRETERA EN EL MUNICIPIO													
				Puntos kilométricos		Titular	Ges-tión	Señaliza-ción	Firme		Ancho	Longitud	Pasos a nivel	Dimen-siona-miento	Características del trazado		
				Inicio	Final				Tipo	Estado					Si	Pe	Fe
				Cl	Cl	Cl	Cl	m	m	Km	Cl	Cl	Si	Pe	Fe		
23	JA-6104	094	Vilches a Estacion de Vadollano	0,0	0,5	MU	PR	V	MB	B	8,0	0,5	0	RD	NO	NO	NO
23	JA-6104	094	Vilches a Estacion de Vadollano	0,5	0,6	PR	PR	A	MB	B	8,0	0,1	0	BD	SI	NO	NO
23	JA-6104	094	Vilches a Estacion de Vadollano	0,6	9,1	PR	PR	A	MB	E	8,0	8,5	0	BD	SI	NO	NO
23	JH-6081	094	JH-6082 a C-3210	0,0	4,0	ES	ES	N	ZE	B	4,0	4,0	0	RD	SI	NO	NO
23	JH-6082	094	C-3210 a JV-6036	0,0	8,1	ES	ES	N	RA	B	5,0	8,1	0	BD	SI	NO	NO
23	JV-6037	094	Vilches a Est. De Vilches	0,0	1,6	MU	MU	V	MB	B	5,0	1,6	0	BD	NO	NO	NO
23	JV-6041b	094	A-301a a Cortijo del Riego	0,0	1,0	DE	PR	N	TI	M	4,0	1,0	0	MD	SI	NO	SI
23	JV-6041b	094	A-301a a Cortijo del Riego	1,0	1,8	PR	PR	N	TI	M	4,0	0,8	0	MD	SI	NO	SI
23	JV-6121	094	Navas de Tolosa a Est. Calancha	10,9	11,2	DE	DE	N	OT	M	4,0	0,3	0	MD	SI	NO	SI
TOTAL MUNICIPIO												67,6					

ENCUESTA DE INFRAESTRUCTURA Y EQUIPAMIENTOS LOCALES- 2017

DIPUTACIÓN PROVINCIAL DE JAÉN

MUNICIPIO: **VILCHES**

Provincia: **23** **Isla:** **Municipio** **094**



CUADRO 05

5. INFRAESTRUCTURAS VIARIAS.

5.1. Superficie pavimentada y no pavimentada de Travesías, Calles, Plazas y Otros Viarios.

NÚCLEOS DE POBLACIÓN					CARACTERÍSTICAS				
Provincia	Municipio	Entidad	Núcleo	NOMBRE	Tipo	Estado	Longitud	Superficie	Viviendas sin acceso pavimentado
					Cl	Cl	m	m2	nº
23	094	0002	01	Guadalén	CA	B	1.862	17.489	0
23	094	0002	01	Guadalén	CA	NP	42	294	0
23	094	0002	01	Guadalén	TR	B	233	3.029	0
23	094	0005	01	Miraelrío	CA	B	2.418	17.946	0
23	094	0005	01	Miraelrío	CA	NP	195	975	0
23	094	0005	01	Miraelrío	CA	R	196	1.501	0
23	094	0005	01	Miraelrío	TR	B	242	1.503	0
23	094	0007	01	Vilches	CA	B	18.241	166.787	0
23	094	0007	01	Vilches	CA	M	442	2.508	0
23	094	0007	01	Vilches	CA	NP	1.501	14.858	0
23	094	0007	01	Vilches	CA	R	1.371	11.235	0
23	094	0007	01	Vilches	OT	B	950	5.453	0
23	094	0007	01	Vilches	OT	NP	476	2.856	0
23	094	0007	01	Vilches	TR	B	2.475	36.665	0
23	094	0007	01	Vilches	TR	R	1.833	22.689	0

ENCUESTA DE INFRAESTRUCTURA Y EQUIPAMIENTOS LOCALES- 2017

DIPUTACIÓN PROVINCIAL DE JAÉN

MUNICIPIO: **VILCHES**

Provincia: **23** **Isla:** **Municipio** **094**



CUADRO 06

6. ABASTECIMIENTO DE AGUA

6.1. Traidas de agua.

6.1.1. Identificación de las captaciones de agua que dan servicio a los núcleos de población del municipio encuestado.

NÚCLEOS DE POBLACIÓN					CÓDIGO DE IDENTIFICACIÓN DE LA CAPTACIÓN				
Provincia	Municipio	Entidad	Núcleo	NOMBRE	Captación	Provincia	Municipio	Nº de orden	Nombre de la captación
					CI	CI	CI	CI	CI
23	094	0002	01	Guadalén	CA	23	024	001	EB.Panzacola
23	094	0002	01	Guadalén	CA	23	094	002	EB.Guadalen I
23	094	0005	01	Miraelrío	CA	23	024	001	EB.Panzacola
23	094	0005	01	Miraelrío	CA	23	094	002	EB.Guadalen I
23	094	0007	01	Vilches	CA	23	024	001	EB.Panzacola
23	094	0007	01	Vilches	CA	23	076	007	A.Castajos

ENCUESTA DE INFRAESTRUCTURA Y EQUIPAMIENTOS LOCALES- 2017

DIPUTACIÓN PROVINCIAL DE JAÉN

MUNICIPIO:**VILCHES****Provincia:****23****Isla:****Municipio****094****CUADRO 07****6. ABASTECIMIENTO DE AGUA****6.1. Traidas de agua.****6.1.2. Características de las captaciones en el municipio encuestado.**

CÓDIGO DE IDENTIFICACIÓN				DENOMINACIÓN	CARACTERÍSTICAS DE LA CAPTACIÓN							
Clave	Provincia	Municipio	Nº Orden		Tipo	Titular	Gestión	Sistema	Estado	Uso	Protección	Contador
CA	23	094	001	La Zarzuela	PO	MU	MU	IF	B	UO	NO	NO
CA	23	094	002	EB.Guadalen I	EB	OT	OT	IF	B	UO	NO	NO
CA	23	094	003	Todosaires	PO	MU	MU	IF	B	UO	NO	NO

ENCUESTA DE INFRAESTRUCTURA Y EQUIPAMIENTOS LOCALES- 2017



DIPUTACIÓN PROVINCIAL DE JAÉN

MUNICIPIO: **VILCHES**

Provincia: **23** **Isla:** **Municipio** **094**



CUADRO 09

6. ABASTECIMIENTO DE AGUA



6.1. Traidas de agua.

6.1.4. Identificación de las conducciones que dan servicio a los núcleos de población del municipio encuestado.

NÚCLEOS DE POBLACIÓN					CÓDIGO DE IDENTIFICACIÓN DE LA CONDUCCIÓN			
Provincia	Municipio	Entidad	Núcleo	NOMBRE	Conducción	Provincia	Municipio	Nº de Orden
					CI			
23	094	0002	01	Guadalén	CN	23	024	012
23	094	0002	01	Guadalén	CN	23	094	001
23	094	0002	01	Guadalén	CN	23	094	002
23	094	0002	01	Guadalén	CN	23	094	009
23	094	0005	01	Miraelrío	CN	23	024	001
23	094	0005	01	Miraelrío	CN	23	024	002
23	094	0005	01	Miraelrío	CN	23	024	003
23	094	0005	01	Miraelrío	CN	23	024	009
23	094	0005	01	Miraelrío	CN	23	024	012
23	094	0005	01	Miraelrío	CN	23	094	003
23	094	0007	01	Vilches	CN	23	024	012
23	094	0007	01	Vilches	CN	23	076	012
23	094	0007	01	Vilches	CN	23	094	004
23	094	0007	01	Vilches	CN	23	094	005
23	094	0007	01	Vilches	CN	23	094	006
23	094	0007	01	Vilches	CN	23	094	007
23	094	0007	01	Vilches	CN	23	094	008
23	094	0007	01	Vilches	CN	23	094	011
23	094	0007	01	Vilches	CN	23	094	012

ENCUESTA DE INFRAESTRUCTURA Y EQUIPAMIENTOS LOCALES- 2017**DIPUTACIÓN PROVINCIAL DE JAÉN****MUNICIPIO: VILCHES****Provincia: 23 Isla: Municipio 094****CUADRO 10****6. ABASTECIMIENTO DE AGUA****6.1. Traidas de agua.****6.1.5. Identificación de las conducciones en el municipio encuestado.**

CÓDIGO DE IDENTIFICACIÓN DE LA CONDUCCIÓN			
Conducción	Provincia	Municipio	Nº de Orden
CI			
CN	23	094	001
CN	23	094	002
CN	23	094	003
CN	23	094	004
CN	23	094	005
CN	23	094	006
CN	23	094	007
CN	23	094	008
CN	23	094	009
CN	23	094	010
CN	23	094	011
CN	23	094	012

	ENCUESTA DE INFRAESTRUCTURA Y EQUIPAMIENTOS LOCALES- 2017					
	DIPUTACIÓN PROVINCIAL DE JAÉN					
	MUNICIPIO:					
	Provincia:		Isla:		Municipio	

CUADRO 11

6. ABASTECIMIENTO DE AGUA

6.1. Traídas de agua.

6.1.6. Identificación de las conducciones encuestadas, ubicadas en municipios mayores de 50.000 habitantes.

CÓDIGO DE IDENTIFICACIÓN DE LA CONDUCCIÓN			
Conducción	Provincia	Municipio	Nº de Orden
CI			

ENCUESTA DE INFRAESTRUCTURA Y EQUIPAMIENTOS LOCALES- 2017

DIPUTACIÓN PROVINCIAL DE JAÉN

MUNICIPIO: **VILCHES**

Provincia: **23** **Isla:** **Municipio** **094**



CUADRO 12

6. ABASTECIMIENTO DE AGUA

6.1 Traidias de agua.

6.1.7. Características de los tramos de conducciones en el municipio encuestado.

CÓDIGO DE IDENTIFICACIÓN				CARACTERÍSTICAS DE LA CONDUCCIÓN				
Clave	Provincia	Municipio	Orden	Tipo	Estado	Titular	Gestión	Longitud
				CI	CI	CI	CI	m
CN	23	094	001	FC	R	MU	MU	3.467
CN	23	094	001	FC	B	MU	MU	12.514
CN	23	094	001	FU	R	MU	MU	3.642
CN	23	094	002	FU	B	MU	MU	4.298
CN	23	094	002	PC	B	MU	MU	6.003
CN	23	094	003	PC	B	MU	MU	5.718
CN	23	094	004	FC	B	MU	MU	1.178
CN	23	094	004	PC	B	MU	MU	1.538
CN	23	094	005	FC	B	MU	MU	2.278
CN	23	094	006	FC	B	MU	MU	104
CN	23	094	007	FC	B	MU	MU	294
CN	23	094	008	PC	B	MU	MU	133
CN	23	094	009	FC	B	MU	MU	57
CN	23	094	010	PC	B	MU	MU	4.497
CN	23	094	011	PC	B	MU	MU	2.364
CN	23	094	012	PC	B	MU	MU	5.533
TOTAL MUNICIPIO								53.618

ENCUESTA DE INFRAESTRUCTURA Y EQUIPAMIENTOS LOCALES- 2017

DIPUTACIÓN PROVINCIAL DE JAÉN

MUNICIPIO:

Provincia:

Isla:

Municipio



CUADRO 13

6. ABASTECIMIENTO DE AGUA

6.1 Traidas de agua.

6.1.8. Características de los tramos de conducciones encuestadas, ubicadas en municipios mayores de 50.000 habitan

CÓDIGO DE IDENTIFICACIÓN				CARACTERÍSTICAS DE LA CONDUCCIÓN				
Clave	Provincia	Municipio	Orden	Tipo	Estado	Titular	Gestión	Longitud
				Cl	Cl	Cl	Cl	m
TOTAL MUNICIPIO								#Error

ENCUESTA DE INFRAESTRUCTURA Y EQUIPAMIENTOS LOCALES- 2017					
DIPUTACIÓN PROVINCIAL DE JAÉN					
MUNICIPIO:		VILCHES			
Provincia:	23	Isla:		Municipio	094



CUADRO 14

6. ABASTECIMIENTO DE AGUA

6.1 Traidadas de agua.

6.1.9. Identificación de los depósitos de agua que dan servicio a los núcleos de población del municipio encuestado.

NÚCLEO DE POBLACIÓN					CÓDIGO DE IDENTIFICACIÓN			
Provincia	Municipio	Entidad	Núcleo	NOMBRE	Depósitos	Provincia	Municipio	Nº de Orden
					CI			
23	094	0002	01	Guadalén	DE	23	094	001
23	094	0002	01	Guadalén	DE	23	094	002
23	094	0002	01	Guadalén	DE	23	094	006
23	094	0002	01	Guadalén	DE	23	094	008
23	094	0005	01	Miraelrío	DE	23	094	001
23	094	0005	01	Miraelrío	DE	23	094	002
23	094	0005	01	Miraelrío	DE	23	094	006
23	094	0005	01	Miraelrío	DE	23	094	007
23	094	0007	01	Vilches	DE	23	094	001
23	094	0007	01	Vilches	DE	23	094	002
23	094	0007	01	Vilches	DE	23	094	003
23	094	0007	01	Vilches	DE	23	094	004
23	094	0007	01	Vilches	DE	23	094	005
23	094	0007	01	Vilches	DE	23	094	010

ENCUESTA DE INFRAESTRUCTURA Y EQUIPAMIENTOS LOCALES- 2017

DIPUTACIÓN PROVINCIAL DE JAÉN

MUNICIPIO: **VILCHES**

Provincia: **23** **Isla:** **Municipio** **094**



CUADRO 15

6. ABASTECIMIENTO DE AGUA

6.1 Traidas de agua.

6.1.10. Características de los depósitos de agua en el municipio encuestado.

CÓDIGO DE IDENTIFICACIÓN				CARACTERÍSTICAS DE LOS DEPÓSITOS							
Clave	Provin- cia	Muni- cipio	Nº Orden	Tipo	Titular	Gestión	Capacidad	Estado	Protección	Limpieza	Contador
				CI	CI	CI	m3	CI	CI	nº	CI
DE	23	094	001	ES	MU	EM	100	M	SF	2.017	SA
DE	23	094	002	ES	MU	EM	500	B	SF	2.017	SA
DE	23	094	003	ES	MU	EM	400	B	SF	2.017	SA
DE	23	094	004	ES	MU	EM	600	R	SF	2.017	SA
DE	23	094	005	ES	MU	EM	350	B	SF	2.017	SA
DE	23	094	006	ES	MU	EM	120	B	SF	2.017	SA
DE	23	094	007	ES	MU	EM	45	B	SF	2.017	SA
DE	23	094	008	ES	MU	EM	1.500	B	SF	2.017	SA
DE	23	094	009	ES	MU	MU	400	B	SF	2.017	SA
DE	23	094	010	ES	MU	MU	2.500	B	SF	2.017	SA
TOTAL MUNICIPIO							6.515			20.170	



ENCUESTA DE INFRAESTRUCTURA Y EQUIPAMIENTOS LOCALES- 2017

DIPUTACIÓN PROVINCIAL DE JAÉN

MUNICIPIO:

Provincia:

Isla:

Municipio





CUADRO 16

6. ABASTECIMIENTO DE AGUA

6.1 Traidas de agua.

6.1.11. Características de los depósitos de agua encuestados, ubicados en municipios mayores de 50,000 habitantes

CÓDIGO DE IDENTIFICACIÓN				CARACTERÍSTICAS DE LOS DEPÓSITOS							
Clave	Provincia	Municipio	Nº Orden	Tipo	Titular	Gestión	Capacidad	Estado	Protección	Limpieza	Contador
				Cl	Cl	Cl	m3	Cl	Cl	nº	Cl
TOTAL MUNICIPIO							#Error			#Error	

		ENCUESTA DE INFRAESTRUCTURA Y EQUIPAMIENTOS LOCALES- 2017						
		DIPUTACIÓN PROVINCIAL DE JAÉN						
		MUNICIPIO:		VILCHES				
		Provincia:	23	Isla:		Municipio		094

CUADRO 17

6. ABASTECIMIENTO DE AGUA

6.1 Traidas de agua.

6.1.12. Identificación de las instalaciones de tratamiento de potabilización que dan servicio a los núcleos de población del municipio encuestado.

NÚCLEOS DE POBLACIÓN					CÓDIGO DE IDENTIFICACIÓN DE LA INSTALACIÓN			
Provincia	Municipio	Entidad	Núcleo	NOMBRE	Tratamiento de potabilizac.	Provincia	Municipio	Nº de Orden
					CI			
23	094	0002	01	Guadalén	TP	23	024	001
23	094	0005	01	Miraelrío	TP	23	024	001
23	094	0007	01	Vilches	TP	23	024	001
23	094	0007	01	Vilches	TP	23	094	001

ENCUESTA DE INFRAESTRUCTURA Y EQUIPAMIENTOS LOCALES- 2017

DIPUTACIÓN PROVINCIAL DE JAÉN

MUNICIPIO: **VILCHES**

Provincia: **23** **Isla:** **Municipio** **094**



CUADRO 18

6. ABASTECIMIENTO DE AGUA

6.1 Traidas de agua.

6.1.13. Instalaciones y tratamiento de potabilización del municipio encuestado.

CÓDIGO DE IDENTIFICACIÓN				TIPO DE EQUIPAMIENTO	UBICACIÓN	TIPOS DE TRATAMIENTO						METODO DE DESINFECCION			CONTROL CALIDAD		ESTADO	
Clave	Provincia	Municipio	Nº Orden			Solo Desinfección	Categoría A1	Categoría A2	Categoría A3	Desaladora	Otros tipos	CI	CI	CI	Periodicidad	Organismo		
				CI	CI	CI	CI	CI	CI	CI	CI	CI	CI	CI	CI	CI		
TP	23	094	001	AU	DE	SI	NO	NO	NO	NO	NO	NO	SI	NO	NO	DI	OT	B

ENCUESTA DE INFRAESTRUCTURA Y EQUIPAMIENTOS LOCALES- 2017

DIPUTACIÓN PROVINCIAL DE JAÉN

MUNICIPIO: **VILCHES**

Provincia: **23** **Isla:** **Municipio** **094**



CUADRO 21

6. ABASTECIMIENTO DE AGUA

6.2 Distribución de agua

6.2.2 Características y elementos del servicio de abastecimiento de agua

6.2.2.2. Núcleos de población encuestados. 2.

Núcleo de Población			CARACTERÍSTICAS DEL SERVICIO					ELEMENTOS ACCESORIOS						CISTERNA
			Dotación de agua		Conta- dores	Tasa	Año de instala- ción	Hidrantes		Válvulas		Bocas de riego		
			Disponi- bilidad	Restri- cciones				Sufi- ciencia	Estado	Sufi- ciencia	Estado	Sufi- ciencia	Estado	
0002	01	Guadalén	SF	NO	SI	SI	1955	NO		SF	B	SF	B	NO
0005	01	Miraelrío	SF	NO	SI	SI	1965	NO		SF	B	SF	B	NO
0007	01	Vilches	SF	NO	SI	SI	1952	NO		SF	B	SF	B	NO

ENCUESTA DE INFRAESTRUCTURA Y EQUIPAMIENTOS LOCALES- 2017

DIPUTACIÓN PROVINCIAL DE JAÉN

MUNICIPIO: **VILCHES**

Provincia: **23** **Isla:** **Municipio** **094**



CUADRO 22

6. ABASTECIMIENTO DE AGUA

6.2 Distribución de agua

6.2.2 Características y elementos del servicio de abastecimiento de agua

6.2.2.2. Núcleos de población encuestados. 3.

Núcleo de Población			CARACTERÍSTICAS DEL SERVICIO							DEFICIT RED DE DISTRIBUCION				
			Viviendas con servicio		Consumo		Deficiencias Presión		Pérdidas	Calidad	Longitud red	Viviendas afectadas red	Población afectada	
			Conectadas	No conect.	Invierno	Verano	Exceso	Defecto					Residente	Estacional
			nº	nº	m3/día	m3/día	nº	nº	%	Cl	m	nº	nº	nº
0002	01	Guadalén	150	0	57	62	0	0	25	B	0	0	0	0
0005	01	Miraelrío	89	0	41	66	0	0	25	B	0	0	0	0
0007	01	Vilches	2.320	0	864	1.004	0	0	25	B	0	0	0	0
TOTAL NÚCLEO			2.559	0	962	1.132	0	0			0	0	0	0
TOTAL DISEMINADO			0	0	0	0	0	0			0	60	31	170
TOTAL MUNICIPIO			2.559	0	962	1.132	0	0			0	60	31	170



ENCUESTA DE INFRAESTRUCTURA Y EQUIPAMIENTOS LOCALES- 2017

DIPUTACIÓN PROVINCIAL DE JAÉN

MUNICIPIO: VILCHES

Provincia: 23 Isla: Municipio 094



CUADRO 24

7. SANEAMIENTO Y DEPURACIÓN.

7.1 Sistema de Saneamiento.

7.1.1 Características de los tramos de red de alcantarillado interior.

NÚCLEOS DE POBLACIÓN					CARACTERÍSTICAS DE LA RED DE ALCANTARILLADO INTERIOR						
Provincia	Municipio	Entidad	Núcleo	NOMBRE	Tipo de material	Sistema de transporte	Estado	Tipo de red	Titular	Gestión	Longitud
					CI	CI	CI	CI	CI	CI	m
23	094	0002	01	Guadalén	HO	GR	M	MX	MU	MU	926
23	094	0002	01	Guadalén	PC	GR	B	MX	MU	MU	1.006
23	094	0005	01	Miraelrío	HO	GR	R	MX	MU	MU	2.186
23	094	0007	01	Vilches	HO	GR	B	MX	MU	MU	2.854
23	094	0007	01	Vilches	HO	GR	M	MX	MU	MU	2.079
23	094	0007	01	Vilches	HO	GR	R	MX	MU	MU	1.654
23	094	0007	01	Vilches	PC	GR	B	MX	MU	MU	10.284
TOTAL NÚCLEO											20.989
TOTAL DISEMINADO											
TOTAL MUNICIPIO											

ENCUESTA DE INFRAESTRUCTURA Y EQUIPAMIENTOS LOCALES- 2017

DIPUTACIÓN PROVINCIAL DE JAÉN

MUNICIPIO: VILCHES**Provincia:** 23 **Isla:** **Municipio** 094**CUADRO 25****7. SANEAMIENTO Y DEPURACIÓN****7.1 Sistema de saneamiento.****7.1.2 Identificación de los colectores generales que dan servicio a los núcleos de población del municipio encuestado.**

NÚCLEO DE POBLACIÓN					CÓDIGO DE IDENTIFICACIÓN			
Provincia	Municipio	Entidad	Núcleo	NOMBRE	Colector	Provincia	Municipio	Nº de Orden
					CI			
23	094	0002	01	Guadalén	CL	23	094	008
23	094	0005	01	Miraelrío	CL	23	094	009
23	094	0005	01	Miraelrío	CL	23	094	010
23	094	0007	01	Vilches	CL	23	094	001
23	094	0007	01	Vilches	CL	23	094	002
23	094	0007	01	Vilches	CL	23	094	003
23	094	0007	01	Vilches	CL	23	094	004
23	094	0007	01	Vilches	CL	23	094	005
23	094	0007	01	Vilches	CL	23	094	006
23	094	0007	01	Vilches	CL	23	094	007



ENCUESTA DE INFRAESTRUCTURA Y EQUIPAMIENTOS LOCALES- 2017

DIPUTACIÓN PROVINCIAL DE JAÉN

MUNICIPIO: VILCHES

Provincia: 23 **Isla:** **Municipio** 094




CUADRO 26


7. SANEAMIENTO Y DEPURACIÓN

7.1 Sistema de saneamiento.

7.1.3 Identificación de los colectores generales en el municipio encuestado.

CÓDIGO DE IDENTIFICACIÓN			
Colector	Provincia	Municipio	Nº de Orden
Cl			
CL	23	094	001
CL	23	094	002
CL	23	094	003
CL	23	094	004
CL	23	094	005
CL	23	094	006
CL	23	094	007
CL	23	094	008
CL	23	094	009
CL	23	094	010

		ENCUESTA DE INFRAESTRUCTURA Y EQUIPAMIENTOS LOCALES- 2017			
		DIPUTACIÓN PROVINCIAL DE JAÉN			
MUNICIPIO:					
Provincia:		Isla:		Municipio	



DIPUTACIÓN DE JAÉN

CUADRO 27

7. SANEAMIENTO Y DEPURACIÓN

7.1 Sistema de saneamiento.

7.1.4 Identificación de los colectores generales encuestados, ubicados en municipios mayores de 50.000 habitantes.

CÓDIGO DE IDENTIFICACIÓN			
Colector	Provincia	Municipio	Nº de Orden
CI			

ENCUESTA DE INFRAESTRUCTURA Y EQUIPAMIENTOS LOCALES- 2017

DIPUTACIÓN PROVINCIAL DE JAÉN

MUNICIPIO: **VILCHES**

Provincia: **23** **Isla:** **Municipio** **094**



CUADRO 28

7. SANEAMIENTO Y DEPURACIÓN.

7.1 Sistema de Saneamiento.

7.1.5 Tramos de colectores generales en el municipio encuestado.

CÓDIGO DE IDENTIFICACIÓN				CARACTERÍSTICAS DE LOS COLECTORES GENERALES					
Clave	Provincia	Municipio	Nº	Tipo de material	Sistema de transporte	Estado	Titular	Gestión	Longitud
				CI	CI	CI	CI	CI	m
CL	23	094	001	HO	GR	M	MU	MU	1.571
CL	23	094	001	PC	GR	B	MU	MU	892
CL	23	094	002	HO	GR	B	MU	MU	1.500
CL	23	094	003	HO	GR	M	MU	MU	538
CL	23	094	003	HO	GR	B	MU	MU	321
CL	23	094	004	HO	GR	R	MU	MU	815
CL	23	094	005	HO	GR	M	MU	MU	107
CL	23	094	006	PC	GR	B	MU	MU	206
CL	23	094	007	HO	GR	R	MU	MU	427
CL	23	094	007	HO	GR	M	MU	MU	1.089
CL	23	094	008	HO	GR	M	MU	MU	135
CL	23	094	008	PC	GR	B	MU	MU	38
CL	23	094	009	HO	GR	R	MU	MU	220
CL	23	094	010	HO	GR	R	MU	MU	403
TOTAL MUNICIPIO									8.262

ENCUESTA DE INFRAESTRUCTURA Y EQUIPAMIENTOS LOCALES- 2017

DIPUTACIÓN PROVINCIAL DE JAÉN

MUNICIPIO:**Provincia:****Isla:****Municipio****CUADRO 29****7. SANEAMIENTO Y DEPURACIÓN.****7.1 Sistema de Saneamiento.****7.1.6 Tramos de colectores generales encuestados, ubicados en municipios mayores de 50.000 habitantes.**

CÓDIGO DE IDENTIFICACIÓN				CARACTERÍSTICAS DE LOS COLECTORES GENERALES					
Clave	Provincia	Municipio	Nº	Tipo de material	Sistema de transporte	Estado	Titular	Gestión	Longitud
				Cl	Cl	Cl	Cl	Cl	m
TOTAL MUNICIPIO									#Error

ENCUESTA DE INFRAESTRUCTURA Y EQUIPAMIENTOS LOCALES- 2017



DIPUTACIÓN PROVINCIAL DE JAÉN

MUNICIPIO:

VILCHES

Provincia:

23

Isla:

Municipio

094



CUADRO 30

7. SANEAMIENTO Y DEPURACIÓN



7.1 Sistema de saneamiento.

7.1.7 Identificación de los EMISARIOS que dan servicio a los núcleos de población del municipio encuestado.

NÚCLEO DE POBLACIÓN						CÓDIGO DE IDENTIFICACIÓN DE LOS EMISARIOS			
						Emisario	Provincia	Municipio	Nº de Orden
Clave	Provincia	Municipio	Entidad	Núcleo	Denominación	CI			
EM	23	094	0002	01	Guadalén	EM	23	094	007
EM	23	094	0005	01	Miraelrío	EM	23	094	008
EM	23	094	0007	01	Vilches	EM	23	094	001
EM	23	094	0007	01	Vilches	EM	23	094	002
EM	23	094	0007	01	Vilches	EM	23	094	003
EM	23	094	0007	01	Vilches	EM	23	094	004
EM	23	094	0007	01	Vilches	EM	23	094	005
EM	23	094	0007	01	Vilches	EM	23	094	006
EM	23	094	0007	01	Vilches	EM	23	094	009
EM	23	094	0007	01	Vilches	EM	23	094	010

ENCUESTA DE INFRAESTRUCTURA Y EQUIPAMIENTOS LOCALES- 2017**DIPUTACIÓN PROVINCIAL DE JAÉN****MUNICIPIO:****VILCHES****Provincia:****23****Isla:****Municipio****094****CUADRO 31****7. SANEAMIENTO Y DEPURACIÓN****7.1 Sistema de saneamiento.****7.1.8 Identificación de los EMISARIOS en el municipio encuestado.**

CÓDIGO DE IDENTIFICACIÓN				PUNTO DE VERTIDO		DISTANCIA
				Tipo de vertido	Zona de vertido	
Clave	Provincia	Municipio	Nº	CI	CI	
EM	23	094	001	OT	ZN	42
EM	23	094	002	AD	ZM	35
EM	23	094	003	AD	ZM	28
EM	23	094	004	AD	ZM	40
EM	23	094	005	AD	ZM	900
EM	23	094	006	AD	ZM	586
EM	23	094	007	AD	ZM	894
EM	23	094	008	AD	ZM	400
EM	23	094	009	AD	ZM	49
EM	23	094	010	AD	ZN	586

	ENCUESTA DE INFRAESTRUCTURA Y EQUIPAMIENTOS LOCALES- 2017					
	DIPUTACIÓN PROVINCIAL DE JAÉN					
	MUNICIPIO:					
Provincia:		Isla:		Municipio		

CUADRO 32



7. SANEAMIENTO Y DEPURACIÓN

7.1 Sistema de saneamiento.

7.1.9 Identificación de los EMISARIOS, ubicados en municipios mayores de 50.000 habitantes.

CÓDIGO DE IDENTIFICACIÓN				PUNTO DE VERTIDO		DISTANCIA
				Tipo de vertido	Zona de vertido	
Clave	Provincia	Municipio	Nº	CI	CI	

ENCUESTA DE INFRAESTRUCTURA Y EQUIPAMIENTOS LOCALES- 2017					
DIPUTACIÓN PROVINCIAL DE JAÉN					
MUNICIPIO:		VILCHES			
Provincia:	23	Isla:		Municipio	094


CUADRO 33

7. SANEAMIENTO Y DEPURACIÓN

7.1 Sistema de saneamiento.

7.1.10 Características de los tramos de emisarios en el municipio encuestado.

CÓDIGO DE IDENTIFICACIÓN				CARACTERÍSTICAS DE LOS TRAMOS DE EMISARIOS			
				Tipo de material	Estado	Longitud del tramo	
						Terrestre	Marítima
Clave	Provincia	Municipio	Nº	CI	CI	m	m
EM	23	094	001	HO	M	91	0
EM	23	094	002	HO	M	34	0
EM	23	094	003	PC	B	24	0
EM	23	094	004	HO	M	57	0
EM	23	094	005	PC	B	52	0
EM	23	094	006	HO	M	1.528	0
EM	23	094	006	HO	B	874	0
EM	23	094	007	HO	M	291	0
EM	23	094	008	HO	M	371	0
EM	23	094	009	HO	R	370	0
EM	23	094	010	PC	B	1.299	0
TOTAL MUNICIPIO						4.991	0

	ENCUESTA DE INFRAESTRUCTURA Y EQUIPAMIENTOS LOCALES- 2017					
	DIPUTACIÓN PROVINCIAL DE JAÉN					
	MUNICIPIO:					
	Provincia:		Isla:		Municipio	

CUADRO 34

7. SANEAMIENTO Y DEPURACIÓN

7.1 Sistema de saneamiento.

7.1.11 Características de los tramos de emisarios encuestados, ubicados en municipios mayores de 50.000 habitante

CÓDIGO DE IDENTIFICACIÓN				CARACTERÍSTICAS DE LOS TRAMOS DE EMISARIOS			
				Tipo de material	Estado	Longitud del tramo	
						Terrestre	Marítima
Clave	Provincia	Municipio	Nº	CI	CI	m	m
TOTAL MUNICIPIO						#Error	#Error

ENCUESTA DE INFRAESTRUCTURA Y EQUIPAMIENTOS LOCALES- 2017



DIPUTACIÓN PROVINCIAL DE JAÉN

MUNICIPIO:

VILCHES

Provincia:

23

Isla:

Municipio

094



CUADRO 35

7. SANEAMIENTO Y DEPURACIÓN

7.1 Sistema de saneamiento.

7.1.12. Características del servicio de alcantarillado

7.1.12.1. Nucleos de poblacion encuestados. 5

Núcleo de Población			ELEMENTOS ACCESORIOS				CARACTERÍSTICAS DEL SERVICIO			DÉFICIT DE ALCANTARILLADO				CAUDAL m3/año				
			Pozos	Sumideros	Aliviadero		Calidad	Viviendas con servicio		Longitud red	Viviendas afectadas	Población afectada		Desagüe	Tratado	Reutilizado		
					Con acumulac.	Sin Acumulac.		Conect.	No conect.			Residente	Estacional			Urbano	Rústico	Industrial
			CI	CI	CI	CI	CI	nº	nº	m	nº	nº	nº					
0002	01	Guadalén	IN	IN	NO	NO	R	150	0	0	0	0	0	31.979	0	0	0	0
0005	01	Miraelrío	IN	IN	NO	NO	R	89	0	0	0	0	0	26.059	0	0	0	0
0007	01	Vilches	IN	IN	NO	NO	R	2.320	0	0	0	0	0	496.104	0	0	0	0
TOTAL NÚCLEO								2.559	0	0	0	0	0	554.142	0	0	0	0
TOTAL DISEMINADO								0	0	0	60	31	170	0	0			
TOTAL MUNICIPIO								2.559	0	0	60	31	170	554.142	0	0	0	0

ENCUESTA DE INFRAESTRUCTURA Y EQUIPAMIENTOS LOCALES- 2017

DIPUTACIÓN PROVINCIAL DE JAÉN

MUNICIPIO:

Provincia:

Isla:

Municipio



CUADRO 40

7. SANEAMIENTO Y DEPURACIÓN

7.2 Depuración.

7.2.5. Características de los Sistemas de depuración encuestados en municipios mayores de 50.000 habitan

EDAR	CARACTERÍSTICAS DE LOS SISTEMAS DE DEPURACIÓN							GESTIÓN DE LODOS						
	Número de orden	Titular	Gestión	Capacidad	Problemas			Gestión	Destino Final					
		CI	CI	m3	CI	CI	CI		CI	Vertedero	Incineración	Agricultura		Otros
												Con Compostaje	Sin Compostaje	
								%	%	%	%	%		
TOTAL MUNICIPIO														

#Error

ENCUESTA DE INFRAESTRUCTURA Y EQUIPAMIENTOS LOCALES- 2017

DIPUTACIÓN PROVINCIAL DE JAÉN

MUNICIPIO: **VILCHES**

Provincia: **23** **Isla:** **Municipio** **094**



CUADRO 42
8. RECOGIDA Y ELIMINACION DE RESIDUOS URBANOS.
8.1 Recogida de residuos urbanos.

Núcleo de Población			RECOGIDA DE RESIDUOS URBANOS					
			Tipo de recogida	Gestión	Periodicidad	Calidad	Producción	Contenedores
			CI	CI	CI	CI	Tm	nº
0002	01	Guadalén	PA	CON	QU	AD	15	5
0002	01	Guadalén	PL	CON	QU	AD	7	5
0002	01	Guadalén	RN	CON	DI	AD	38	6
0002	01	Guadalén	VI	CON	QU	AD	8	4
0005	01	Miraelrío	PA	CON	QU	AD	12	2
0005	01	Miraelrío	PL	CON	QU	AD	6	4
0005	01	Miraelrío	RN	CON	DI	AD	30	4
0007	01	Vilches	PA	CON	QU	AD	386	25
0007	01	Vilches	PI	CON	OT	AD	4	13
0007	01	Vilches	PL	CON	QU	AD	184	39
0007	01	Vilches	RN	CON	DI	AD	955	59
0007	01	Vilches	VI	CON	QU	AD	189	19
TOTAL NÚCLEO							1.833	185
TOTAL DISEMINADO							20	1
TOTAL MUNICIPIO							1.853	186


**ENCUESTA DE INFRAESTRUCTURA Y EQUIPAMIENTOS LOCALES- 2017**

DIPUTACIÓN PROVINCIAL DE JAÉN

MUNICIPIO:**VILCHES****Provincia:****23****Isla:****Municipio****094****CUADRO 43****8. RECOGIDA Y ELIMINACION DE RESIDUOS URBANOS.****8.2 Núcleos sin recogida de residuos urbanos. Limpieza de calles.****8.2.1 Núcleos de población encuestados.**

Núcleo de Población			ÁMBITO SIN SERVICIO			LIMPIEZA DE CALLES	
			Viviendas afectadas nº	Población afectada		Servicio	Plantilla
				Residente	Estacional	Cl	nº
0002	01	Guadalén	0	0	0	SI	1
0005	01	Miraelrío	0	0	0	SI	1
0007	01	Vilches	0	0	0	SI	2
TOTAL NÚCLEO			0	0	0		4
TOTAL DISEMINADO			60	31	170		1
TOTAL MUNICIPIO			60	31	170		5

		ENCUESTA DE INFRAESTRUCTURA Y EQUIPAMIENTOS LOCALES- 2017				
		DIPUTACIÓN PROVINCIAL DE JAÉN				
MUNICIPIO:		VILCHES				
Provincia:	23	Isla:		Municipio	094	


DIPUTACIÓN DE JAÉN

CUADRO 44

8. RECOGIDA Y ELIMINACION DE RESIDUOS URBANOS.

8.3 Vertederos. (Instalaciones de eliminación y tratamiento de residuos).

8.3.1 Identificación de los vertederos que dan servicio a los núcleos de población del municipio encuestado.

Núcleo de Población			CÓDIGO DE IDENTIFICACIÓN			
			Vertedero	Provincia	Municipio	Nº de orden
			CI			
0002	01	Guadalén	VCS	23	055	001
0005	01	Miraelrío	VCS	23	055	001
0007	01	Vilches	VCS	23	055	001



ENCUESTA DE INFRAESTRUCTURA Y EQUIPAMIENTOS LOCALES- 2017

DIPUTACIÓN PROVINCIAL DE JAÉN

MUNICIPIO:

Provincia:

Isla:

Municipio



CUADRO 45

8. RECOGIDA Y ELIMINACION DE RESIDUOS URBANOS

8.3 Vertederos (Instalaciones de eliminación y tratamiento de residuos)

8.3.2 Características de las Instalaciones.

CODIGO DE IDENTIFICACION				Tipo	Titular	Gestión	PROBLEMAS EXISTENTES								CAPACIDAD			ESTADO	VIDA UTIL	CATEGORIA	ACTIVIDAD	
Tipo	Provincia	Municipio	Nº				OI	Hu	Ca	Ri	Fi	Iv	Fa	Sa	In	Ot	Total					Ampl.
				Cl	Cl	Cl	Cl	Cl	Cl	Cl	Cl	Cl	Cl	Cl	m3	% Ocupa	Cl	Tm/año	Cl	nº	nº	nº
TOTAL MUNICIPIO															#Error		#Error					



ENCUESTA DE INFRAESTRUCTURA Y EQUIPAMIENTOS LOCALES- 2017

DIPUTACIÓN PROVINCIAL DE JAÉN

MUNICIPIO:

Provincia:

Isla:

Municipio



CUADRO 46

8. RECOGIDA Y ELIMINACION DE RESIDUOS URBANOS

8.3 Vertederos (Instalaciones de eliminación y tratamiento de residuos)

8.3.3 Características de las Instalaciones encuestadas, ubicadas en municipios mayores de 50.000 habitant

CODIGO DE IDENTIFICACION				Tipo	Titular	Gestión	PROBLEMAS EXISTENTES								CAPACIDAD			ESTADO	VIDA UTIL	CATEGORIA	ACTIVIDAD		
Tipo	Provincia	Municipio	Nº				OI	Hu	Ca	Ri	Fi	Iv	Fa	Sa	In	Ot	Total					Ampl.	Transformac.
				CI	CI	CI	CI	CI	CI	CI	CI	CI	CI	CI	m3	% Ocupa	CI	Tm/año	CI	nº	nº	nº	
TOTAL MUNICIPIO																#Error			#Error				



ENCUESTA DE INFRAESTRUCTURA Y EQUIPAMIENTOS LOCALES- 2017

DIPUTACIÓN PROVINCIAL DE JAÉN

MUNICIPIO: VILCHES

Provincia: 23 Isla: Municipio 094



**CUADRO 47
9. ALUMBRADO PUBLICO**

NÚCLEO DE POBLACIÓN					AHORRO ENERGÉTICO		CALIDAD	Potencia Instalada	Puntos de luz
Provin- cia	Muni- cipio	Enti- dad	Núcleo	Denominación	Rfi	Rfi	Cl	Kw	nº
23	094	0002	01	Guadalén	SI	NO	R	18	85
23	094	0005	01	Miraelrío	SI	NO	R	22	132
23	094	0007	01	Vilches	SI	NO	R	238	1.216
TOTAL NÚCLEO									1.433
TOTAL DISEMINADO									0
TOTAL MUNICIPIO									1.433

ENCUESTA DE INFRAESTRUCTURA Y EQUIPAMIENTOS LOCALES- 2017

DIPUTACIÓN PROVINCIAL DE JAÉN

MUNICIPIO:

VILCHES

Provincia:

23

Isla:

Municipio

094



CUADRO 48

10. OTRAS INFORMACIONES MUNICIPALES

NÚCLEO DE POBLACIÓN					RECEPCIÓN TV		TELEFONÍA MOVIL			CORREO	BANDA ANCHA						CAPI	CALIDAD SUMIN. ENERGÍA		ALUMBR.PÚBLICO AMB.SIN SERV.		
Provincia	Municipio	Entidad	Núcleo	Denominación	Antena	Cable	Gsm	Umts	Gprs		Rd	Xd	Wi	Ca	Rb	St		Electr.	Gas	Viv afec	Long calle	
					CI	CI	CI	CI	CI	CI	CI	CI	CI	CI	CI	CI	CI	nº	m			
23	094	0002	01	Guadalén	B	C	M	M	M	NO	NO	NO	NO	NO	NO	NO	SI	B	C	0	0	
23	094	0005	01	Miraelrío	B	C	M	M	M	NO	NO	NO	NO	NO	NO	NO	SI	B	C	0	0	
23	094	0007	01	Vilches	B	C	B	B	B	SI	SI	SI	NO	NO	NO	SI	SI	B	C	0	0	
TOTAL NÚCLEO																				0	0	
TOTAL DISEMINADO																					60	0
TOTAL MUNICIPIO																					60	0

ENCUESTA DE INFRAESTRUCTURA Y EQUIPAMIENTOS LOCALES- 2017

DIPUTACIÓN PROVINCIAL DE JAÉN

MUNICIPIO:

VILCHES

Provincia:

23

Isla:

Municipio

094



CUADRO 48

10. OTRAS INFORMACIONES MUNICIPALES

NÚCLEO DE POBLACIÓN					RECEPCIÓN TV		TELEFONÍA MOVIL			CORREO	BANDA ANCHA					CAPI	CALIDAD SUMIN. ENERGÍA		ALUMBR.PÚBLICO AMB.SIN SERV.	
Provincia	Municipio	Entidad	Núcleo	Denominación	Antena	Cable	Gsm	Umts	Gprs		Rd	Xd	Wi	Ca	Rb		St	Electr.	Gas	Viv afec
					CI	CI	CI	CI	CI	CI	CI	CI	CI	CI	CI	CI	CI	nº	m	

ENCUESTA DE INFRAESTRUCTURA Y EQUIPAMIENTOS LOCALES- 2017

DIPUTACIÓN PROVINCIAL DE JAÉN

MUNICIPIO:

VILCHES

Provincia:

23

Isla:

Municipio

094



CUADRO 49

11. INSTALACIONES DEPORTIVAS DE USO PÚBLICO

11.1 Características de las Instalaciones.

CÓDIGO DE IDENTIFICACIÓN				NOMBRE DE LA INSTALACIÓN	CARACTERÍSTICAS							
Tipo	Provincia	Municipio	Nº Orden		Tipo	Titular	Gestión	Superficie (m2)			Sin Barreras Arquitectónicas	Estado
					CI	CI	CI	Cubierta	Aire Libre	Solar	CI	
TJ	23	094	001	Campo de Futbol Guadalen	TJ	MU	MU	0	3.740	3.740	SI	M
PP	23	094	008	Pista Polideportiva	PP	MU	MU	0	924	924	SI	B
OT	23	094	015	Zonas Comunes CPD Campo de Futbol Guada	OT	MU	MU	0	1.336	1.336	SI	R
TJ	23	094	002	Campo de Futbol Miraelrio	TJ	MU	MU	0	3.500	3.500	SI	M
PP	23	094	018	Pista Polideportiva Miraelrio	PP	MU	MU	0	500	500	SI	B
OT	23	094	019	Pistas de Petanca Miraelrio	OT	MU	MU	0	110	110	SI	B
OT	23	094	020	Pista de Petanca Miraelrio	OT	MU	MU	0	110	110	SI	B
PP	23	094	003	Pista Polideportiva IES. Abula	PP	CA	CA	0	800	800	SI	B
PI	23	094	004	Vaso de Piscina Municipal	PI	MU	MU	0	250	250	SI	B
PP	23	094	005	Pista Polideportiva 1 CEIP. Nuestra Señora de	PP	CA	CA	80	1.000	1.080	SI	B
TJ	23	094	006	Campo de Futbol Municipal	TJ	MU	MU	400	8.560	8.960	SI	B
PT	23	094	007	Polideportivo Cubierto	PT	MU	MU	1.857	1.221	3.078	SI	B
PP	23	094	009	Pista Polideportiva 2 CEIP. Nuestra Señora de	PP	CA	CA	25	1.000	1.025	SI	B
PP	23	094	010	Pista Polideportiva Cubierta CEIP. Nuestra Se	PP	CA	CA	1.185	0	1.185	SI	B
GI	23	094	011	Gimnasio IES. Abula	GI	CA	CA	160	0	160	SI	B
GI	23	094	012	Sala 1 Gimnasio Zen	GI	PV	PV	90	0	90	SI	B
PI	23	094	013	Vaso de Chapoteo	PI	MU	MU	0	84	84	SI	B
GI	23	094	014	Sala 2 Gimnasio Zen	GI	PV	PV	70	0	70	SI	B
OT	23	094	016	Zonas Comunes CPD Piscina Municipal	OT	MU	MU	1.253	0	1.253	SI	B
OT	23	094	017	Pista de Padel	OT	MU	MU	0	200	200	SI	E
TOTAL MUNICIPIO								5.120	23.335	28.455		

ENCUESTA DE INFRAESTRUCTURA Y EQUIPAMIENTOS LOCALES- 2017

DIPUTACIÓN PROVINCIAL DE JAÉN

MUNICIPIO: **VILCHES**

Provincia: **23** **Isla:** **Municipio** **094**



CUADRO 50

12. INSTALACIONES DEPORTIVAS DE USO PÚBLICO

12.2 Tipos de deportes de las Instalaciones.

CÓDIGO DE IDENTIFICACIÓN				NOMBRE DE LA INSTALACIÓN	Tipo de deporte
Clave	Provincia	Municipio	Nº Orden		CI
ID	23	094	001	Campo de Futbol Guadalen	FB
ID	23	094	008	Pista Polideportiva	BC
ID	23	094	008	Pista Polideportiva	FB
ID	23	094	008	Pista Polideportiva	OT
ID	23	094	015	Zonas Comunes CPD Campo de Futbol Guada	OT
ID	23	094	002	Campo de Futbol Miraelrio	FB
ID	23	094	018	Pista Polideportiva Miraelrio	BC
ID	23	094	018	Pista Polideportiva Miraelrio	BM
ID	23	094	018	Pista Polideportiva Miraelrio	FB
ID	23	094	019	Pistas de Petanca Miraelrio	OT
ID	23	094	020	Pista de Petanca Miraelrio	OT
ID	23	094	003	Pista Polideportiva IES. Abula	BC
ID	23	094	003	Pista Polideportiva IES. Abula	BM
ID	23	094	004	Vaso de Piscina Municipal	NA
ID	23	094	005	Pista Polideportiva 1 CEIP. Nuestra Señora de	BC
ID	23	094	005	Pista Polideportiva 1 CEIP. Nuestra Señora de	BM
ID	23	094	006	Campo de Futbol Municipal	FB
ID	23	094	007	Polideportivo Cubierto	BC
ID	23	094	007	Polideportivo Cubierto	BM
ID	23	094	007	Polideportivo Cubierto	BV
ID	23	094	007	Polideportivo Cubierto	GI
ID	23	094	007	Polideportivo Cubierto	OT
ID	23	094	007	Polideportivo Cubierto	TE
ID	23	094	009	Pista Polideportiva 2 CEIP. Nuestra Señora de	BC

ENCUESTA DE INFRAESTRUCTURA Y EQUIPAMIENTOS LOCALES- 2017**DIPUTACIÓN PROVINCIAL DE JAÉN****MUNICIPIO:****VILCHES****Provincia:****23****Isla:****Municipio****094****CUADRO 50****12. INSTALACIONES DEPORTIVAS DE USO PÚBLICO****12.2 Tipos de deportes de las Instalaciones.**

CÓDIGO DE IDENTIFICACIÓN				NOMBRE DE LA INSTALACIÓN	Tipo de deporte
Clave	Provincia	Municipio	Nº Orden		CI
ID	23	094	010	Pista Polideportiva Cubierta CEIP. Nuestra Se	BC
ID	23	094	010	Pista Polideportiva Cubierta CEIP. Nuestra Se	BM
ID	23	094	010	Pista Polideportiva Cubierta CEIP. Nuestra Se	BV
ID	23	094	010	Pista Polideportiva Cubierta CEIP. Nuestra Se	OT
ID	23	094	010	Pista Polideportiva Cubierta CEIP. Nuestra Se	TE
ID	23	094	011	Gimnasio IES. Abula	GI
ID	23	094	012	Sala 1 Gimnasio Zen	GI
ID	23	094	013	Vaso de Chapoteo	NA
ID	23	094	014	Sala 2 Gimnasio Zen	GI
ID	23	094	016	Zonas Comunes CPD Piscina Municipal	OT
ID	23	094	017	Pista de Padel	PD

ENCUESTA DE INFRAESTRUCTURA Y EQUIPAMIENTOS LOCALES- 2017

DIPUTACIÓN PROVINCIAL DE JAÉN

MUNICIPIO:

VILCHES

Provincia:

23

Isla:

Municipio

094



CUADRO 51

12. OTRAS INSTALACIONES PÚBLICAS.

12.1 Centros Culturales y de Esparcimiento.

12.1.1 Características de las instalaciones.

CÓDIGO DE IDENTIFICACIÓN			NOMBRE DEL CENTRO	CARACTERÍSTICAS							
Provin-cia	Muni-cipio	Nº Orden		Tipo	Titular	Gestión	Superficie (m2)			Sin Barreras Arquitectonicas	Estado
				CI	CI	CI	Cubierta	Aire Libre	Solar	CI	
23	094	001	Teleclub Guadalen	TC	MU	MU	180	0	180	SI	R
23	094	003	Cine	TC	MU	MU	847	0	636	SI	E
23	094	007	Hogar del Pensionista II (Miraelrio)	HP	MU	MU	185	0	185	SI	R
23	094	005	Teleclub Miraelrio	TC	MU	MU	430	73	326	SI	R
23	094	004	Escuela de Musica	OT	MU	MU	460	0	230	SI	B
23	094	002	Biblioteca Publica	BI	MU	MU	312	0	312	SI	R
23	094	006	Hogar del Pensionista I (Vilches)	HP	MU	MU	264	0	264	SI	B
TOTAL MUNICIPIO							2.678	73	2.133		

ENCUESTA DE INFRAESTRUCTURA Y EQUIPAMIENTOS LOCALES- 2017

DIPUTACIÓN PROVINCIAL DE JAÉN

MUNICIPIO: **VILCHES**

Provincia: **23** **Isla:** **Municipio** **094**



CUADRO 52

12. OTRAS INSTALACIONES PÚBLICAS.

12.1 Centros Culturales y de Esparcimiento.

12.1.2 Superficie de los Usos de los Centros.

CÓDIGO DE IDENTIFICACIÓN			NOMBRE DEL CENTRO	USO	SUPERFICIE CUBIERTA
Provin-cia	Muni-cipio	Nº Orden		CI	m2
23	094	002	Biblioteca Publica	BA	312
23	094	001	Teleclub Guadalen	CI	180
23	094	003	Cine	CI	847
23	094	005	Teleclub Miraelrio	CI	430
23	094	004	Escuela de Musica	ED	460
23	094	007	Hogar del Pensionista II (Miraelrio)	PN	185
23	094	006	Hogar del Pensionista I (Vilches)	PN	264
TOTAL MUNICIPIO					2.678

ENCUESTA DE INFRAESTRUCTURA Y EQUIPAMIENTOS LOCALES- 2017

DIPUTACIÓN PROVINCIAL DE JAÉN

MUNICIPIO:

VILCHES

Provincia:

23

Isla:

Municipio

094



CUADRO 53

12. OTRAS INSTALACIONES PÚBLICAS.

12.2. Parques, jardines y áreas naturales.

CÓDIGO DE IDENTIFICACIÓN				NOMBRE DEL CENTRO	TIPO	TITULAR	GESTIÓN	SUPERFICIE CUBIERTA			PRESTACIONES						Sin Barreras Arquitectónicas	ESTADO
Clave	Provin-cia	Muni-cipio	Nº Orden					Cl	Cl	Cl	Cubierta	Aire Libre	Solar	Ag	Sa	Ee	Cm	Ji
PJ	23	094	001	Parque Infantil Guadalen	PI	MU	MU	0	724	724	SI	SI	SI	NO	SI	NO	SI	B
PJ	23	094	002	Parque infantil Miraelrio	PI	MU	MU	0	525	525	SI	SI	SI	NO	SI	NO	SI	B
PJ	23	094	003	Jardines Miraelrio	JA	MU	MU	0	54.026	54.026	SI	NO	SI	NO	NO	NO	SI	R
PJ	23	094	004	Parque Cerro Nuevo	PU	MU	MU	0	1.500	1.500	SI	NO	SI	NO	NO	NO	SI	R
PJ	23	094	005	Jardines Paseo del Cementerio	JA	MU	MU	0	2.500	2.500	SI	NO	SI	NO	NO	NO	SI	R
PJ	23	094	006	Mirador Quiesuena	AN	CA	CA	0	2.820	2.820	NO	NO	NO	NO	NO	SI	NO	R
PJ	23	094	007	Plaza de la Constitucion	PU	MU	MU	0	1.363	1.363	SI	SI	SI	NO	SI	NO	SI	R
PJ	23	094	008	Parque "El Huevo"	PU	MU	MU	0	2.200	2.200	SI	NO	SI	NO	NO	NO	SI	R
PJ	23	094	009	Paraje "La Zarzuela"	AN	CA	CA	87	166.913	167.000	SI	NO	NO	NO	NO	SI	NO	B
PJ	23	094	010	Parque Camino de las Eras 01	PU	MU	MU	0	5.845	5.845	SI	SI	SI	NO	NO	NO	SI	B
PJ	23	094	011	Plaza de Andalucía	PU	MU	MU	0	456	456	SI	SI	SI	NO	NO	NO	SI	B
PJ	23	094	012	Plaza Seis de Febrero	PU	MU	MU	0	1.020	1.020	SI	SI	SI	NO	NO	NO	SI	B
PJ	23	094	013	Parque Vilches por la Paz	PU	MU	MU	0	4.975	4.975	SI	SI	SI	NO	NO	NO	SI	B
PJ	23	094	014	Parque del Vertedero Sellado	PU	MU	MU	0	8.250	8.250	SI	SI	SI	NO	NO	NO	NO	B
PJ	23	094	015	Parque Vilches por la Paz II	PU	MU	MU	0	3.664	3.664	SI	SI	SI	NO	NO	NO	SI	B
PJ	23	094	016	Plaza UE-10	PU	MU	MU	0	765	765	SI	SI	SI	NO	NO	NO	SI	B
PJ	23	094	017	Zona Verde los Quiñones I	PU	MU	MU	0	3.341	3.341	SI	SI	SI	NO	NO	NO	SI	B
PJ	23	094	018	Zona Verde los Quiñones II	PU	MU	MU	0	1.492	1.492	SI	SI	SI	NO	NO	NO	SI	B
PJ	23	094	019	Parque Camino de las Eras 02	PU	MU	MU	0	1.008	1.008	SI	SI	SI	NO	NO	NO	SI	B
PJ	23	094	020	Jardines C/Molino I	JA	MU	MU	0	250	250	SI	SI	SI	NO	NO	NO	SI	B
PJ	23	094	021	Jardines C/Molino II	JA	MU	MU	0	80	80	SI	SI	SI	NO	NO	NO	SI	B
PJ	23	094	022	Jardines C/Zurbaran	JA	MU	MU	0	132	132	SI	SI	SI	NO	NO	NO	SI	B

ENCUESTA DE INFRAESTRUCTURA Y EQUIPAMIENTOS LOCALES- 2017

DIPUTACIÓN PROVINCIAL DE JAÉN

MUNICIPIO: **VILCHES**

Provincia: **23** **Isla:** **Municipio** **094**



CUADRO 54

13. LONJAS, MERCADOS Y RECINTOS FERIALES.

CÓDIGO DE IDENTIFICACIÓN				NÚCLEO DE POBLACIÓN	NOMBRE DEL EQUIPAMIENTO	TIPO	TITULAR	GESTIÓN	SUPERFICIE (m2)			Sin Barreras Arquitectónicas	ESTADO
Clave	Provincia	Municipio	Nº Orden						CI	CI	CI		
LM	23	094	001	Vilches	Mercado Municipal	ME	MU	MU	1.534	0	683	SI	B
LM	23	094	002	Vilches	Recinto Ferial	FE	MU	MU	0	18.294	18.294	SI	B
TOTAL MUNICIPIO									1.534	18.294	18.977		

ENCUESTA DE INFRAESTRUCTURA Y EQUIPAMIENTOS LOCALES- 2017

DIPUTACIÓN PROVINCIAL DE JAÉN

MUNICIPIO: VILCHES

Provincia: 23 Isla: Municipio 094



**CUADRO 56
15. CEMENTERIOS**

CÓDIGO DE IDENTIFICACIÓN				NÚCLEO DE POBLACIÓN	NOMBRE DEL CEMENTERIO	TITULAR	DISTANCIA AL NÚCLEO	ESTADO DE ACCESO	CAPILLA	DEPÓSITO	AMPLIACIÓN	GRADO DE SATURACIÓN	SUPERFICIE TOTAL	Sin Barreras Arquitectónicas	CREMATORIO
Clave	Provincia	Municipio	Nº Orden			CI	Km	CI	CI	CI	CI	CI	%	m2	CI
CE	23	094	001	Vilches	Cementerio Municipal	MU	0	B	NO	NO	SI	90	3.782	SI	NO
TOTAL MUNICIPIO													3.782		



ENCUESTA DE INFRAESTRUCTURA Y EQUIPAMIENTOS LOCALES- 2017

DIPUTACIÓN PROVINCIAL DE JAÉN

MUNICIPIO: VILCHES

Provincia: 23 Isla: Municipio 094



**CUADRO 57
16. TANATORIOS**

CÓDIGO DE IDENTIFICACIÓN				NÚCLEO DE POBLACIÓN	NOMBRE DEL TANATORIO	TITULAR	GESTIÓN	CARACTERÍSTICAS					
Clave	Provin-cia	Muni-cipio	Nº Orden					Superficie (m2)			Salas	Sin Barreras Arquitectónicas	Estado
								Cubierta	Aire libre	Solar	nº	CI	CI
TA	23	094	001	Vilches	Tanatorio Municipal	MU	PV	354	355	709	2	SI	B
TOTAL MUNICIPIO								354	355	709	2		

ENCUESTA DE INFRAESTRUCTURA Y EQUIPAMIENTOS LOCALES- 2017



DIPUTACIÓN PROVINCIAL DE JAÉN

MUNICIPIO: **VILCHES**

Provincia: **23** **Isla:** **Municipio** **094**



CUADRO 58
17. CENTROS SANITARIOS

CÓDIGO DE IDENTIFICACIÓN				NÚCLEO DE POBLACIÓN	NOMBRE DEL CENTRO	TIPO	TITULAR	GESTIÓN	SUPERFICIE (m2)			UCI	CAMAS	Sin Barreras Arquitectónicas	ESTADO
Clave	Provincia	Municipio	Nº Orden						Cubierta	Aire libre	Solar				
SA	23	094	001	Miraelrío	Consultorio Medico Miraelrio	CLO	CAU	SAS	73	0	73	NO	0	SI	R
SA	23	094	002	Vilches	Consultorio Medico (T-I)	CLO	CAU	SAS	448	1.192	1.640	NO	0	SI	B
SA	23	094	003	Guadalén	Consultorio Medico Guadalen	CLO	CAU	SAS	95	155	250	NO	0	SI	B
TOTAL MUNICIPIO									616	1.347	1.963				

ENCUESTA DE INFRAESTRUCTURA Y EQUIPAMIENTOS LOCALES- 2017

DIPUTACIÓN PROVINCIAL DE JAÉN

MUNICIPIO:

VILCHES

Provincia:

23

Isla:

Municipio

094



CUADRO 59

18. CENTROS ASISTENCIALES

CÓDIGO DE IDENTIFICACIÓN				NÚCLEO DE POBLACIÓN	NOMBRE DEL CENTRO	TIPO	TITULAR	GESTIÓN	PLAZAS	SUPERFICIE (m2)			Sin Barreras Arquitectónicas	ESTADO
Clave	Provincia	Municipio	Nº Orden							CI	CI	Km		
AS	23	094	001	Vilches	Oficina Asistente Social	CA	MU	MU	4	15	0	15	SI	R
AS	23	094	002	Vilches	Centro Social	CA	MU	MU	50	366	46	272	SI	B
AS	23	094	003	Guadalén	Guarderia Municipal (Guadalen)	GI	MU	MU	23	190	615	805	SI	M
AS	23	094	004	Vilches	Residencia de la tercera Edad	RA	MU	MU	18	1.213	2.290	2.895	SI	B
AS	23	094	005	Guadalén	Centro de día de mayores	EX	MU	MU	10	68	0	68	SI	R
AS	23	094	006	Vilches	Centro de día	EX	MU	MU	20	202	0	202	SI	B
TOTAL MUNICIPIO														
									125	2.054	2.951	4.257		

ENCUESTA DE INFRAESTRUCTURA Y EQUIPAMIENTOS LOCALES- 2017

DIPUTACIÓN PROVINCIAL DE JAÉN

MUNICIPIO: **VILCHES**

Provincia: **23** **Isla:** **Municipio** **094**



CUADRO 60

19 CENTROS DE ENSEÑANZA

19.1. Características de los Centros.

CÓDIGO DE IDENTIFICACIÓN				NÚCLEO DE POBLACIÓN	NOMBRE DEL CENTRO	Ámbito	Titular	SUPERFICIE (m2)			Sin Barreras Arquitectónicas	ESTADO
Clave	Provincia	Municipio	Nº Orden					Cubierta	Aire libre	Solar		
EN	23	094	006	Guadalén	Centro de Educacion de Adultos II	L	CE	122	0	122	SI	B
EN	23	094	001	Guadalén	CP. San Isidro (Guadalén)	L	CE	522	490	1.012	SI	B
EN	23	094	002	Miraelrío	CP. Unitaria Miraelrío	L	CE	134	670	804	SI	M
EN	23	094	003	Vilches	IES. Abula	C	CE	1.720	9.250	10.110	SI	R
EN	23	094	004	Vilches	CP. Nuestra Señora del Castillo	L	CE	3.819	8.723	10.600	SI	R
EN	23	094	005	Vilches	Centro de Educacion de Adultos	L	CL	113	0	113	SI	B
TOTAL MUNICIPIO								6.430	19.133	22.761		



ENCUESTA DE INFRAESTRUCTURA Y EQUIPAMIENTOS LOCALES- 2017

DIPUTACIÓN PROVINCIAL DE JAÉN

MUNICIPIO: **VILCHES**

Provincia: **23** **Isla:** **Municipio** **094**



CUADRO 61

19 CENTROS DE ENSEÑANZA

19.2. Niveles de enseñanza de los Centros.

CÓDIGO DE IDENTIFICACIÓN				NÚCLEO DE POBLACIÓN	NOMBRE DEL CENTRO	Nivel	CENTROS NO UNIVERSITARIOS			
Clave	Provincia	Municipio	Nº Orden				Cl	Unidades	Plazas	Alumnos
EN	23	094	001	Guadalén	CP. San Isidro (Guadalen)	INF	1	25	9	
EN	23	094	001	Guadalén	CP. San Isidro (Guadalen)	PRI	6	150	18	
EN	23	094	006	Guadalén	Centro de Educacion de Adultos II	OTR	1	25	10	
EN	23	094	002	Miraelrío	CP. Unitaria Miraelrio	INF	1	25	5	
EN	23	094	002	Miraelrío	CP. Unitaria Miraelrio	PRI	1	25	8	
EN	23	094	003	Vilches	IES. Abula	BAC	4	120	73	
EN	23	094	003	Vilches	IES. Abula	ESO	12	300	201	
EN	23	094	003	Vilches	IES. Abula	ESP	1	10	4	
EN	23	094	004	Vilches	CP. Nuestra Señora del Castillo	INF	6	150	92	
EN	23	094	004	Vilches	CP. Nuestra Señora del Castillo	PRI	13	325	210	
EN	23	094	005	Vilches	Centro de Educacion de Adultos I	OTR	1	25	17	
TOTAL MUNICIPIO								47	1.180	647

ENCUESTA DE INFRAESTRUCTURA Y EQUIPAMIENTOS LOCALES- 2017

DIPUTACIÓN PROVINCIAL DE JAÉN

MUNICIPIO:

VILCHES

Provincia:

23

Isla:

Municipio

094



CUADRO 63

21. CASAS CONSISTORIALES Y OTROS EQUIPAMIENTOS DE USO O TITULARIDAD MUNICIPAL

21.1 Características de los equipamientos.

CÓDIGO DE IDENTIFICACIÓN				NÚCLEO DE POBLACIÓN	NOMBRE DEL EQUIPAMIENTO	TIPO	TITULAR	TENENCIA	SUPERFICIE (m2)			Sin Barreras Arquitectónicas	ESTADO
Clave	Provincia	Municipio	Nº Orden						CI	CI	CI		
CC	23	094	012	Guadalén	Edificio administrativo de Guadalén	AY	MU	MU	277	110	296	SI	R
CC	23	094	013	Guadalén	Edificio Multiple Guadalen	OT	MU	MU	302	63	365	SI	B
CC	23	094	014	Guadalén	Almacen Municipal Guadalen	OT	MU	MU	154	0	154	SI	B
CC	23	094	018	Guadalén	Viviendas I (Guadalen)	VM	MU	MU	580	0	290	SI	B
CC	23	094	019	Guadalén	Viviendas II (Guadalen)	VM	MU	MU	215	74	218	SI	B
CC	23	094	010	Miraelrío	Dependencia Municipal Miraelrio	UA	MU	MU	254	0	145	SI	R
CC	23	094	011	Miraelrío	Almacen Municipal Miraelrio	OT	MU	MU	289	0	289	SI	M
CC	23	094	016	Miraelrío	Viviendas I(Miraelrio)	VM	MU	MU	192	390	482	SI	R
CC	23	094	001	Vilches	Casa Consistorial	AY	MU	MU	770	0	307	SI	B
CC	23	094	002	Vilches	Cafeteria Ferial	OT	MU	MU	220	0	220	SI	B
CC	23	094	003	Vilches	Edificio Gimnasio Zen	OT	PV	OT	560	90	370	SI	B
CC	23	094	004	Vilches	Consultorio Local y Centro de educacion	OT	MU	MU	1.128	2.223	3.351	SI	B
CC	23	094	005	Vilches	Escuela Taller	OT	MU	MU	460	2.000	2.460	SI	R
CC	23	094	006	Vilches	Juzgado de Paz	OT	MU	MU	633	154	378	SI	B
CC	23	094	007	Vilches	Edificio Anexo al Cementerio	OT	MU	MU	83	0	83	SI	E
CC	23	094	008	Vilches	Antiguo Matadero	OT	MU	MU	735	545	1.280	SI	B
CC	23	094	009	Vilches	Centro de Formacion	OT	MU	MU	350	122	472	SI	E
CC	23	094	015	Vilches	Edificio ETAP	OT	MU	MU	186	0	186	NO	B
CC	23	094	027	Vilches	Centro Acopio y Transferencia Residuos	OT	MU	MU	16	684	700	SI	E
CC	23	094	020		Aseos "La Zarzuela"	OT	MU	MU	87	0	87	SI	B
CC	23	094	021		Casa de Campo "La Alameda 1"	VM	MU	MU	85	90	175	NO	B
CC	23	094	022		Casa de Campo "La Alameda 2"	VM	MU	MU	85	125	210	NO	B
CC	23	094	023		Casa de Campo "Las Yeguas 1"	VM	MU	MU	100	0	100	NO	B

ENCUESTA DE INFRAESTRUCTURA Y EQUIPAMIENTOS LOCALES- 2017

DIPUTACIÓN PROVINCIAL DE JAÉN

MUNICIPIO: **VILCHES**

Provincia: **23** **Isla:** **Municipio** **094**



CUADRO 63

21. CASAS CONSISTORIALES Y OTROS EQUIPAMIENTOS DE USO O TITULARIDAD MUNICIPAL

21.1 Características de los equipamientos.

CÓDIGO DE IDENTIFICACIÓN				NÚCLEO DE POBLACIÓN	NOMBRE DEL EQUIPAMIENTO	TIPO	TITULAR	TENENCIA	SUPERFICIE (m2)			Sin Barreras Arquitectónicas	ESTADO
Clave	Provincia	Municipio	Nº Orden						Cubierta	Aire Libre	Solar		
CC	23	094	024		Casa de Campo "Las Yeguas 2"	VM	MU	MU	90	90	180	NO	B
CC	23	094	025		Casa de Campo "El Baldio"	VM	MU	MU	194	326	520	NO	B
CC	23	094	026		Nave para Aprisco de ganado	OT	MU	MU	453	0	453	SI	B
TOTAL MUNICIPIO									8.498	7.086	13.771		

ENCUESTA DE INFRAESTRUCTURA Y EQUIPAMIENTOS LOCALES- 2017

DIPUTACIÓN PROVINCIAL DE JAÉN

MUNICIPIO: **VILCHES**

Provincia: **23** **Isla:** **Municipio** **094**



CUADRO 64

21 CASAS CONSISTORIALES Y OTROS EQUIPAMIENTOS DE USO O TITULARIDAD MUNICIPAL

21.2 Superficies de los usos de las Casas Consistoriales y otros equipamientos.

CÓDIGO DE IDENTIFICACIÓN				NÚCLEO DE POBLACIÓN	NOMBRE DEL EQUIPAMIENTO	USO	SUPERFICIE CUBIERTA
Clave	Provincia	Municipio	Nº Orden			CI	m2
CC	23	094	012	Guadalén	Edificio administrativo de Guadalén	VI	95
CC	23	094	012	Guadalén	Edificio administrativo de Guadalén	SO	68
CC	23	094	012	Guadalén	Edificio administrativo de Guadalén	AM	114
CC	23	094	013	Guadalén	Edificio Multiple Guadalen	CI	180
CC	23	094	013	Guadalén	Edificio Multiple Guadalen	OT	122
CC	23	094	014	Guadalén	Almacen Municipal Guadalen	AA	154
CC	23	094	018	Guadalén	Viviendas I (Guadalen)	VI	580
CC	23	094	019	Guadalén	Viviendas II (Guadalen)	VI	215
CC	23	094	010	Miraelrío	Dependencia Municipal Miraelrio	SA	73
CC	23	094	010	Miraelrío	Dependencia Municipal Miraelrio	AM	72
CC	23	094	010	Miraelrío	Dependencia Municipal Miraelrio	OT	109
CC	23	094	011	Miraelrío	Almacen Municipal Miraelrio	AA	289
CC	23	094	016	Miraelrío	Viviendas I(Miraelrio)	VI	192
CC	23	094	001	Vilches	Casa Consistorial	AM	755
CC	23	094	001	Vilches	Casa Consistorial	AS	15
CC	23	094	002	Vilches	Cafeteria Ferial	BR	220
CC	23	094	003	Vilches	Edificio Gimnasio Zen	AA	225
CC	23	094	003	Vilches	Edificio Gimnasio Zen	VI	175
CC	23	094	003	Vilches	Edificio Gimnasio Zen	OT	160
CC	23	094	004	Vilches	Consultorio Local y Centro de educacion de adult	AS	202
CC	23	094	004	Vilches	Consultorio Local y Centro de educacion de adult	SA	813
CC	23	094	004	Vilches	Consultorio Local y Centro de educacion de adult	OT	113
CC	23	094	005	Vilches	Escuela Taller	OT	460

ENCUESTA DE INFRAESTRUCTURA Y EQUIPAMIENTOS LOCALES- 2017

DIPUTACIÓN PROVINCIAL DE JAÉN

MUNICIPIO: **VILCHES**

Provincia: **23** **Isla:** **Municipio** **094**




CUADRO 64

21 CASAS CONSISTORIALES Y OTROS EQUIPAMIENTOS DE USO O TITULARIDAD MUNICIPAL

21.2 Superficies de los usos de las Casas Consistoriales y otros equipamientos.

CÓDIGO DE IDENTIFICACIÓN				NÚCLEO DE POBLACIÓN	NOMBRE DEL EQUIPAMIENTO	USO	SUPERFICIE CUBIERTA
Clave	Provincia	Municipio	Nº Orden			CI	m2
CC	23	094	006	Vilches	Juzgado de Paz	OT	633
CC	23	094	007	Vilches	Edificio Anexo al Cementerio	AA	30
CC	23	094	007	Vilches	Edificio Anexo al Cementerio	OT	35
CC	23	094	007	Vilches	Edificio Anexo al Cementerio	OA	18
CC	23	094	008	Vilches	Antiguo Matadero	OT	735
CC	23	094	009	Vilches	Centro de Formacion	OT	350
CC	23	094	015	Vilches	Edificio ETAP	AA	186
CC	23	094	027	Vilches	Centro Acopio y Transferencia Residuos	OT	16
CC	23	094	020		Aseos "La Zarzuela"	OT	87
CC	23	094	021		Casa de Campo "La Alameda 1"	VI	85
CC	23	094	022		Casa de Campo "La Alameda 2"	VI	85
CC	23	094	023		Casa de Campo "Las Yeguas 1"	VI	100
CC	23	094	024		Casa de Campo "Las Yeguas 2"	VI	90
CC	23	094	025		Casa de Campo "El Baldio"	VI	194
CC	23	094	026		Nave para Aprisco de ganado	AA	453

	ENCUESTA DE INFRAESTRUCTURA Y EQUIPAMIENTOS LOCALES- 2017					
	DIPUTACIÓN PROVINCIAL DE JAÉN					
	MUNICIPIO:		VILCHES			
	Provincia:	23	Isla:		Municipio	094



CUADRO 65

22. EDIFICIOS DE TITULARIDAD PUBLICA SIN USO

CÓDIGO DE IDENTIFICACIÓN				NÚCLEO DE POBLACIÓN	NOMBRE DEL EQUIPAMIENTO	TITUL.	SUPERFICIE (m2)			ESTADO	USO ANTERIOR
Clave	Provincia	Municipio	Nº Orden				CI	Cubierta	Aire Libre		
SU	23	094	017	Guadalén	Antiguo Cine de Guadalén	MU	250	0	250	M	CC
TOTAL MUNICIPIO							250	0	250		

