

# Encuesta de Infraestructura y Equipamientos Locales

**Fase de 2017**

*Cuestionario*

**23**

**091**

**TORRES DE ALBANCHEZ**

## ENCUESTA DE INFRAESTRUCTURA Y EQUIPAMIENTOS LOCALES- 2017



DIPUTACIÓN PROVINCIAL DE JAÉN

MUNICIPIO:

TORRES DE ALBANCHEZ

Provincia:

23

Isla:

Municipio

091



## CUADRO 01

## 1. INFORMACION DEMOGRÁFICA

## 1.1 Población, viviendas y accesibilidad de los núcleos.

## 1.1.1 Núcleos de población encuestados. 1

ent	núc	Núcleo de población	PADRON 2016	Poblacion estacional máxima	Altitud	Viviendas Familiares	Plazas Hoteleras	Plazas de Turismo Rural	Accesibilidad
0001	70	Fuente Carrasca	10	40	980	15	0	0	NO
0002	70	La Hoya	3	4	890	2	0	0	NO
0003	70	Los Maridos	5	31	900	11	0	0	NO
0004	70	Moracho de Arriba	3	3	1.000	4	0	0	NO
0005	01	Torres de Albanchez	839	1.500	880	578	16	8	NO
<b>TOTAL NÚCLEO</b>			860	1.578		610	16	8	
<b>TOTAL DISEMINADO</b>			0	0		0	0	0	
<b>TOTAL MUNICIPIO</b>			860	1.578		610	16	8	

**ENCUESTA DE INFRAESTRUCTURA Y EQUIPAMIENTOS LOCALES- 2017****DIPUTACIÓN PROVINCIAL DE JAÉN****MUNICIPIO:** TORRES DE ALBANCHEZ**Provincia:** 23 **Isla:** **Municipio** 091**CUADRO 02****2. PLANEAMIENTO URBANÍSTICO**

FIGURA DE PLANEAMIENTO			Superficie Municipio	Publicación B.O.	Suelo Urbanizado	Suelo Rural	Suelo Rural Preservado
Tipo	Estado Tramitación	Denominación	Hectáreas	Fecha	Hectáreas	Hectáreas	Hectáreas
D.C	AD	DEL,SUELO URBANO	6.510,00	08/04/2014	19,28	1.622,72	0,00
P.E	AD	PLAN ESPECIAL	6.510,00	01/01/1995	0,00	0,00	4.868,00

**ENCUESTA DE INFRAESTRUCTURA Y EQUIPAMIENTOS LOCALES- 2017**

**DIPUTACIÓN PROVINCIAL DE JAÉN**

**MUNICIPIO:** **TORRES DE ALBANCHEZ**

**Provincia:** **23**      **Isla:**      **Municipio** **091**



**CUADRO 03**  
**3. OTROS SERVICIOS DEL MUNICIPIO**  
**3.1. Municipios encuestados.**

SEDE WEB MUNICIPAL			ORDENANZAS SOTERRAMIENTO	ENERGÍAS ALTERNATIVAS								Cobertura a Telefonía Móvil	TV Digital por Cable
Información general	Información turística	Gobierno electrónico		Energía eólica	KW eólica	Energía solar	KW solar	Planta Mareomotriz	KW Mareo-motriz	Otras Energías	KW Otras		
CI	CI	CI	CL	CI	Kw	CI	Kw	CI	Kw	CI	Kw	CI	CI
SI	SI	NO	NO	NO	0	NO	0	NO	0	NO	0	SI	NO
<b>TOTAL MUNICIPI</b>					0		0		0		0		

**ENCUESTA DE INFRAESTRUCTURA Y EQUIPAMIENTOS LOCALES- 2017**

**DIPUTACIÓN PROVINCIAL DE JAÉN**

**MUNICIPIO:** **TORRES DE ALBANCHEZ**

**Provincia:** **23**      **Isla:**      **Municipio** **091**



**CUADRO 04**

**4. CARRETERAS**

**4.1. Tramos de carretera existentes en el término municipal.**

PRO-VIN-CIA	CARRE-TERA	MUNI-CIPIO	Nombre de Carretera	CARACTERÍSTICAS DE LOS TRAMOS DE CARRETERA EN EL MUNICIPIO													
				Puntos kilométricos		Titular	Ges-tión	Señaliza-ción	Firme		Ancho	Longitud	Pasos a nivel	Dimen-siona-miento	Características del trazado		
				Inicio	Final				Cl	Cl					Cl	Cl	m
						Cl	Cl	Cl	Cl	m	m	Km	Cl	Cl	Si	Pe	Fe
23	A-310	091	Puente Génave a Siles	14,7	15,7	CA	CA	A	MB	B	9,0	1,0	0	BD	NO	NO	NO
23	JA-9106	091	Genave a Collado de los Yesos	5,0	7,4	PR	PR	V	RA	B	5,0	2,4	0	RD	SI	NO	NO
23	JA-9106	091	Genave a Collado de los Yesos	7,4	8,5	PR	PR	V	RA	B	5,0	1,1	0	RD	SI	NO	NO
23	JA-9106	091	Genave a Collado de los Yesos	8,5	10,1	MU	MU	V	RA	B	5,0	1,6	0	RD	NO	NO	NO
23	JA-9112	091	Acceso a Torres de Albanchez	0,0	4,3	PR	PR	V	RA	B	6,0	4,3	0	BD	SI	NO	NO
23	JA-9112	091	Acceso a Torres de Albanchez	4,3	4,4	MU	PR	A	RA	B	6,0	0,1	0	BD	NO	NO	NO
23	JV-7021	091	J-7020 a A-314	0,0	0,1	PR	PR	N	RA	R	4,0	0,1	0	RD	NO	NO	NO
23	JV-7056	091	Torres de Albachez a Los Maridos	0,0	6,9	PR	PR	N	RA	B	5,0	6,9	0	BD	NO	NO	NO
23	SC101001	091	Onsares a Los Maridos	1,7	2,5	CA	CA	N	RA	B	5,0	0,8	0	RD	SI	NO	NO
<b>TOTAL MUNICIPIO</b>												<b>18,3</b>					

**ENCUESTA DE INFRAESTRUCTURA Y EQUIPAMIENTOS LOCALES- 2017**

**DIPUTACIÓN PROVINCIAL DE JAÉN**

**MUNICIPIO:** **TORRES DE ALBANCHEZ**

**Provincia:** **23**      **Isla:**      **Municipio**      **091**



**CUADRO 05**

**5. INFRAESTRUCTURAS VIARIAS.**

**5.1. Superficie pavimentada y no pavimentada de Travesías, Calles, Plazas y Otros Viarios.**

NÚCLEOS DE POBLACIÓN					CARACTERÍSTICAS				
Provincia	Municipio	Entidad	Núcleo	NOMBRE	Tipo	Estado	Longitud	Superficie	Viviendas sin acceso pavimentado
					Cl	Cl	m	m2	nº
23	091	0001	70	Fuente Carrasca	CA	B	202	1.467	0
23	091	0001	70	Fuente Carrasca	CA	M	536	2.940	0
23	091	0001	70	Fuente Carrasca	CA	NP	221	1.102	0
23	091	0001	70	Fuente Carrasca	CA	R	69	512	0
23	091	0001	70	Fuente Carrasca	TR	B	131	917	0
23	091	0001	70	Fuente Carrasca	TR	M	42	378	0
23	091	0002	70	La Hoya	CA	NP	302	898	2
23	091	0003	70	Los Maridos	CA	B	89	356	0
23	091	0003	70	Los Maridos	CA	M	256	1.784	0
23	091	0003	70	Los Maridos	CA	NP	47	235	0
23	091	0004	70	Moracho de Arriba	CA	B	59	236	0
23	091	0004	70	Moracho de Arriba	CA	NP	274	1.681	2
23	091	0004	70	Moracho de Arriba	CA	R	50	350	0
23	091	0005	01	Torres de Albánchez	CA	B	2.863	19.720	0
23	091	0005	01	Torres de Albánchez	CA	M	2.774	17.354	0
23	091	0005	01	Torres de Albánchez	CA	NP	307	1.936	0
23	091	0005	01	Torres de Albánchez	CA	R	935	4.934	0
23	091	0005	01	Torres de Albánchez	OT	NP	922	4.728	0
23	091	0005	01	Torres de Albánchez	TR	B	642	6.634	0
23	091	0005	01	Torres de Albánchez	TR	R	728	9.978	0

**ENCUESTA DE INFRAESTRUCTURA Y EQUIPAMIENTOS LOCALES- 2017**

**DIPUTACIÓN PROVINCIAL DE JAÉN**

**MUNICIPIO:** **TORRES DE ALBANCHEZ**

**Provincia:** **23**      **Isla:**      **Municipio** **091**



**CUADRO 06**

**6. ABASTECIMIENTO DE AGUA**

**6.1. Traidas de agua.**

**6.1.1. Identificación de las captaciones de agua que dan servicio a los núcleos de población del municipio encuestado.**

NÚCLEOS DE POBLACIÓN					CÓDIGO DE IDENTIFICACIÓN DE LA CAPTACIÓN				
Provincia	Municipio	Entidad	Núcleo	NOMBRE	Captación	Provincia	Municipio	Nº de orden	Nombre de la captación
					CI	CI	CI	CI	CI
23	091	0001	70	Fuente Carrasca	CA	23	091	001	F.Carrasca I
23	091	0001	70	Fuente Carrasca	CA	23	091	007	F.Carrasca I
23	091	0003	70	Los Maridos	CA	23	091	002	Los Maridos
23	091	0005	01	Torres de Albanchez	CA	23	091	003	La Morachosa
23	091	0005	01	Torres de Albanchez	CA	23	091	004	Los Morachos
23	091	0005	01	Torres de Albanchez	CA	23	091	005	La Ermita
23	091	0005	01	Torres de Albanchez	CA	23	091	006	Fuente Mujer

**ENCUESTA DE INFRAESTRUCTURA Y EQUIPAMIENTOS LOCALES- 2017****DIPUTACIÓN PROVINCIAL DE JAÉN****MUNICIPIO:****TORRES DE ALBANCHEZ****Provincia:****23****Isla:****Municipio****091****CUADRO 07****6. ABASTECIMIENTO DE AGUA****6.1. Traidas de agua.****6.1.2. Características de las captaciones en el municipio encuestado.**

CÓDIGO DE IDENTIFICACIÓN				DENOMINACIÓN	CARACTERÍSTICAS DE LA CAPTACIÓN							
Clave	Provincia	Municipio	Nº Orden		Tipo	Titular	Gestión	Sistema	Estado	Uso	Protección	Contador
CA	23	091	001	F.Carrasca I	MT	MU	MU	GR	B	UO	NO	NO
CA	23	091	002	Los Maridos	MT	MU	MU	GR	B	UO	NO	NO
CA	23	091	003	La Morachosa	MT	MU	MU	GR	B	UO	NO	NO
CA	23	091	004	Los Morachos	MT	MU	MU	GR	B	UO	NO	NO
CA	23	091	005	La Ermita	MT	MU	MU	GR	B	UO	NO	NO
CA	23	091	006	Fuente Mujer	MT	MU	MU	GR	B	UO	NO	NO
CA	23	091	007	F.Carrasca I	MT	MU	MU	IF	B	UO	NO	NO





**ENCUESTA DE INFRAESTRUCTURA Y EQUIPAMIENTOS LOCALES- 2017**



DIPUTACIÓN PROVINCIAL DE JAÉN

**MUNICIPIO:****TORRES DE ALBANCHEZ****Provincia:****23****Isla:****Municipio****091****CUADRO 09****6. ABASTECIMIENTO DE AGUA****6.1. Traídas de agua.****6.1.4. Identificación de las conducciones que dan servicio a los núcleos de población del municipio encuestado.**

NÚCLEOS DE POBLACIÓN					CÓDIGO DE IDENTIFICACIÓN DE LA CONDUCCIÓN			
Provincia	Municipio	Entidad	Núcleo	NOMBRE	Conducción	Provincia	Municipio	Nº de Orden
					CI			
23	091	0001	70	Fuente Carrasca	CN	23	091	001
23	091	0001	70	Fuente Carrasca	CN	23	091	008
23	091	0003	70	Los Maridos	CN	23	091	002
23	091	0005	01	Torres de Albánchez	CN	23	091	003
23	091	0005	01	Torres de Albánchez	CN	23	091	004
23	091	0005	01	Torres de Albánchez	CN	23	091	005
23	091	0005	01	Torres de Albánchez	CN	23	091	006
23	091	0005	01	Torres de Albánchez	CN	23	091	007

**ENCUESTA DE INFRAESTRUCTURA Y EQUIPAMIENTOS LOCALES- 2017****DIPUTACIÓN PROVINCIAL DE JAÉN****MUNICIPIO:****TORRES DE ALBANCHEZ****Provincia:****23****Isla:****Municipio****091****CUADRO 10****6. ABASTECIMIENTO DE AGUA****6.1. Traidas de agua.****6.1.5. Identificación de las conducciones en el municipio encuestado.**

<b>CÓDIGO DE IDENTIFICACIÓN DE LA CONDUCCIÓN</b>			
<b>Conducción</b>	<b>Provincia</b>	<b>Municipio</b>	<b>Nº de Orden</b>
<b>CI</b>			
CN	23	091	001
CN	23	091	002
CN	23	091	003
CN	23	091	004
CN	23	091	005
CN	23	091	006
CN	23	091	007
CN	23	091	008

	<b>ENCUESTA DE INFRAESTRUCTURA Y EQUIPAMIENTOS LOCALES- 2017</b>					
	<b>DIPUTACIÓN PROVINCIAL DE JAÉN</b>					
	<b>MUNICIPIO:</b>					
	<b>Provincia:</b>		<b>Isla:</b>		<b>Municipio</b>	

**CUADRO 11**

**6. ABASTECIMIENTO DE AGUA**

**6.1. Traídas de agua.**

**6.1.6. Identificación de las conducciones encuestadas, ubicadas en municipios mayores de 50.000 habitantes.**

CÓDIGO DE IDENTIFICACIÓN DE LA CONDUCCIÓN			
Conducción	Provincia	Municipio	Nº de Orden
CI			

**ENCUESTA DE INFRAESTRUCTURA Y EQUIPAMIENTOS LOCALES- 2017****DIPUTACIÓN PROVINCIAL DE JAÉN****MUNICIPIO: TORRES DE ALBANCHEZ****Provincia: 23 Isla: Municipio 091****CUADRO 12****6. ABASTECIMIENTO DE AGUA****6.1 Traidias de agua.****6.1.7. Características de los tramos de conducciones en el municipio encuestado.**

CÓDIGO DE IDENTIFICACIÓN				CARACTERÍSTICAS DE LA CONDUCCIÓN				
Clave	Provincia	Municipio	Orden	Tipo	Estado	Titular	Gestión	Longitud
				CI	CI	CI	CI	m
CN	23	091	001	PE	B	MU	MU	865
CN	23	091	002	PE	B	MU	MU	595
CN	23	091	003	FC	B	MU	MU	3.669
CN	23	091	003	FU	B	MU	MU	1.142
CN	23	091	004	FU	B	MU	MU	230
CN	23	091	005	FC	R	MU	MU	1.384
CN	23	091	005	PE	B	MU	MU	1.638
CN	23	091	006	FC	R	MU	MU	366
CN	23	091	007	FU	B	MU	MU	535
CN	23	091	008	PE	B	MU	MU	130
<b>TOTAL MUNICIPIO</b>								<b>10.554</b>

**ENCUESTA DE INFRAESTRUCTURA Y EQUIPAMIENTOS LOCALES- 2017**

**DIPUTACIÓN PROVINCIAL DE JAÉN**

**MUNICIPIO:**

**Provincia:**

**Isla:**

**Municipio**



**CUADRO 13**



**6. ABASTECIMIENTO DE AGUA**

**6.1 Traidas de agua.**

**6.1.8. Características de los tramos de conducciones encuestadas, ubicadas en municipios mayores de 50.000 habitan**

CÓDIGO DE IDENTIFICACIÓN				CARACTERÍSTICAS DE LA CONDUCCIÓN				
Clave	Provincia	Municipio	Orden	Tipo	Estado	Titular	Gestión	Longitud
				CI	CI	CI	CI	m
<b>TOTAL MUNICIPIO</b>								<b>#Error</b>

<b>ENCUESTA DE INFRAESTRUCTURA Y EQUIPAMIENTOS LOCALES- 2017</b>					
<b>DIPUTACIÓN PROVINCIAL DE JAÉN</b>					
<b>MUNICIPIO:</b>		<b>TORRES DE ALBANCHEZ</b>			
<b>Provincia:</b>	<b>23</b>	<b>Isla:</b>		<b>Municipio</b>	<b>091</b>

**CUADRO 14**

**6. ABASTECIMIENTO DE AGUA**

**6.1 Traidadas de agua.**

**6.1.9. Identificación de los depósitos de agua que dan servicio a los núcleos de población del municipio encuestado.**

NÚCLEO DE POBLACIÓN					CÓDIGO DE IDENTIFICACIÓN			
Provin- cia	Muni- cipio	Entidad	Núcleo	NOMBRE	Depósitos	Provincia	Municipio	Nº de Orden
					CI			
23	091	0001	70	Fuente Carrasca	DE	23	091	001
23	091	0001	70	Fuente Carrasca	DE	23	091	002
23	091	0003	70	Los Maridos	DE	23	091	003
23	091	0003	70	Los Maridos	DE	23	091	004
23	091	0005	01	Torres de Albanchez	DE	23	091	005
23	091	0005	01	Torres de Albanchez	DE	23	091	006
23	091	0005	01	Torres de Albanchez	DE	23	091	007

**ENCUESTA DE INFRAESTRUCTURA Y EQUIPAMIENTOS LOCALES- 2017**

**DIPUTACIÓN PROVINCIAL DE JAÉN**

**MUNICIPIO:** **TORRES DE ALBANCHEZ**

**Provincia:** **23**      **Isla:**      **Municipio** **091**



**CUADRO 15**

**6. ABASTECIMIENTO DE AGUA**

**6.1 Traidas de agua.**

**6.1.10. Características de los depósitos de agua en el municipio encuestado.**

CÓDIGO DE IDENTIFICACIÓN				CARACTERÍSTICAS DE LOS DEPÓSITOS							
Clave	Provincia	Municipio	Nº Orden	Tipo	Titular	Gestión	Capacidad	Estado	Protección	Limpieza	Contador
				CI	CI	CI	m3	CI	CI	nº	CI
DE	23	091	001	ES	MU	MU	40	B	NO	2.017	NO
DE	23	091	002	ES	MU	MU	60	B	NO	2.017	NO
DE	23	091	003	SE	MU	MU	20	B	NO	2.017	NO
DE	23	091	004	SE	MU	MU	80	B	NO	2.017	NO
DE	23	091	005	ES	MU	MU	100	B	NO	2.017	NO
DE	23	091	006	ES	MU	MU	250	B	NO	2.017	NO
DE	23	091	007	ES	MU	MU	300	B	NO	2.017	NO
<b>TOTAL MUNICIPIO</b>							<b>850</b>			<b>14.119</b>	



**ENCUESTA DE INFRAESTRUCTURA Y EQUIPAMIENTOS LOCALES- 2017**

**DIPUTACIÓN PROVINCIAL DE JAÉN**

**MUNICIPIO:**

**Provincia:**

**Isla:**

**Municipio**



**CUADRO 16**

**6. ABASTECIMIENTO DE AGUA**

**6.1 Traidas de agua.**

**6.1.11. Características de los depósitos de agua encuestados, ubicados en municipios mayores de 50,000 habitantes**

CÓDIGO DE IDENTIFICACIÓN				CARACTERÍSTICAS DE LOS DEPÓSITOS							
Clave	Provin- cia	Muni- cipio	Nº Orden	Tipo	Titular	Gestión	Capacidad	Estado	Protección	Limpieza	Contador
				Cl	Cl	Cl	m3	Cl	Cl	nº	Cl
<b>TOTAL MUNICIPIO</b>							<b>#Error</b>			<b>#Error</b>	

		<b>ENCUESTA DE INFRAESTRUCTURA Y EQUIPAMIENTOS LOCALES- 2017</b>				
		<b>DIPUTACIÓN PROVINCIAL DE JAÉN</b>				
<b>MUNICIPIO:</b>		<b>TORRES DE ALBANCHEZ</b>				
<b>Provincia:</b>	<b>23</b>	<b>Isla:</b>		<b>Municipio</b>	<b>091</b>	



**CUADRO 17**

**6. ABASTECIMIENTO DE AGUA**

**6.1 Traidas de agua.**

**6.1.12. Identificación de las instalaciones de tratamiento de potabilización que dan servicio a los núcleos de población del municipio encuestado.**

NÚCLEOS DE POBLACIÓN					CÓDIGO DE IDENTIFICACIÓN DE LA INSTALACIÓN			
Provincia	Municipio	Entidad	Núcleo	NOMBRE	Tratamiento de potabilizac.	Provincia	Municipio	Nº de Orden
					CI			
23	091	0001	70	Fuente Carrasca	TP	23	091	001
23	091	0003	70	Los Maridos	TP	23	091	002
23	091	0005	01	Torres de Albánchez	TP	23	091	003

		<b>ENCUESTA DE INFRAESTRUCTURA Y EQUIPAMIENTOS LOCALES- 2017</b>											
		<b>DIPUTACIÓN PROVINCIAL DE JAÉN</b>											
		<b>MUNICIPIO:</b>		<b>TORRES DE ALBANCHEZ</b>									
		<b>Provincia:</b>	<b>23</b>	<b>Isla:</b>		<b>Municipio</b>	<b>091</b>						

**CUADRO 18**

**6. ABASTECIMIENTO DE AGUA**

**6.1 Traidas de agua.**

**6.1.13. Instalaciones y tratamiento de potabilización del municipio encuestado.**

CÓDIGO DE IDENTIFICACIÓN				TIPO DE EQUIPAMIENTO	UBICACIÓN	TIPOS DE TRATAMIENTO						METODO DE DESINFECCION			CONTROL CALIDAD		ESTADO
Clave	Provincia	Municipio	Nº Orden			Solo Desinfección	Categoría A1	Categoría A2	Categoría A3	Desaladora	Otros tipos	METODO DE DESINFECCION			Periodicidad	Organismo	
						CI	CI	CI	CI	CI	CI	CI	CI	CI			
TP	23	091	001	MA	DE	SI	NO	NO	NO	NO	NO	SI	NO	NO	AL	MU	M
TP	23	091	002	MA	DE	SI	NO	NO	NO	NO	NO	SI	NO	NO	AL	MU	M
TP	23	091	003	MA	DE	SI	NO	NO	NO	NO	NO	SI	NO	NO	DI	MU	B





**ENCUESTA DE INFRAESTRUCTURA Y EQUIPAMIENTOS LOCALES- 2017**

**DIPUTACIÓN PROVINCIAL DE JAÉN**

**MUNICIPIO:** **TORRES DE ALBANCHEZ**

**Provincia:** **23**      **Isla:**      **Municipio**      **091**



**CUADRO 21**

**6. ABASTECIMIENTO DE AGUA**

**6.2 Distribución de agua**

**6.2.2 Características y elementos del servicio de abastecimiento de agua**

**6.2.2.2. Núcleos de población encuestados. 2.**

Núcleo de Población			CARACTERÍSTICAS DEL SERVICIO					ELEMENTOS ACCESORIOS						CISTERNA
			Dotación de agua		Conta- dores	Tasa	Año de instala- ción	Hidrantes		Válvulas		Bocas de riego		
			Disponi- bilidad	Restri- cciones				Sufi- ciencia	Estado	Sufi- ciencia	Estado	Sufi- ciencia	Estado	
0001	70	Fuente Carrasca	IN	RF	SI	SI	1974	NO		NO		NO		SE
0002	70	La Hoya	NO	NO	NO	NO	0	NO		NO		NO		NO
0003	70	Los Maridos	IN	RF	SI	SI	1978	NO		NO		NO		SE
0004	70	Moracho de Arriba	NO	NO	NO	NO	0	NO		NO		NO		NO
0005	01	Torres de Albánchez	IN	RM	SI	SI	1968	NO		IN	M	IN	M	RO

**ENCUESTA DE INFRAESTRUCTURA Y EQUIPAMIENTOS LOCALES- 2017**

**DIPUTACIÓN PROVINCIAL DE JAÉN**

**MUNICIPIO:** **TORRES DE ALBANCHEZ**

**Provincia:** **23**      **Isla:**      **Municipio**      **091**



**CUADRO 22**

**6. ABASTECIMIENTO DE AGUA**

**6.2 Distribución de agua**

**6.2.2 Características y elementos del servicio de abastecimiento de agua**

**6.2.2.2. Núcleos de población encuestados. 3.**

Núcleo de Población			CARACTERÍSTICAS DEL SERVICIO							DEFICIT RED DE DISTRIBUCION				
			Viviendas con servicio		Consumo		Deficiencias Presión		Pérdidas	Calidad	Longitud red	Viviendas afectadas red	Población afectada	
			Conectadas	No conect.	Invierno	Verano	Exceso	Defecto					Residente	Estacional
			nº	nº	m3/día	m3/día	nº	nº	%	Cl	m	nº	nº	nº
0001	70	Fuente Carrasca	15	0	3	8	0	0	8	R	0	0	0	0
0002	70	La Hoya	0	0	0	0	0	0	0	NO	20	2	3	4
0003	70	Los Maridos	11	0	1	6	0	0	2	R	0	0	0	0
0004	70	Moracho de Arriba	0	0	0	0	0	0	0	NO	40	4	3	3
0005	01	Torres de Albanchez	528	50	187	300	20	150	19	R	0	0	0	0
<b>TOTAL NÚCLEO</b>			<b>554</b>	<b>50</b>	<b>191</b>	<b>314</b>	<b>20</b>	<b>150</b>			<b>60</b>	<b>6</b>	<b>6</b>	<b>7</b>
<b>TOTAL DISEMINADO</b>			<b>0</b>	<b>0</b>	<b>0</b>	<b>0</b>	<b>0</b>	<b>0</b>			<b>0</b>	<b>0</b>	<b>0</b>	<b>0</b>
<b>TOTAL MUNICIPIO</b>			<b>554</b>	<b>50</b>	<b>191</b>	<b>314</b>	<b>20</b>	<b>150</b>			<b>60</b>	<b>6</b>	<b>6</b>	<b>7</b>

**ENCUESTA DE INFRAESTRUCTURA Y EQUIPAMIENTOS LOCALES- 2017**

**DIPUTACIÓN PROVINCIAL DE JAÉN**

**MUNICIPIO:** **TORRES DE ALBANCHEZ**

**Provincia:** **23**      **Isla:**      **Municipio**      **091**



**CUADRO 23**

**6. ABASTECIMIENTO DE AGUA**

**6.3 Abastecimiento autónomo de agua**

**6.3.1 Núcleos de población encuestados 4**

Núcleo de Población			ÁMBITO DEL ABASTECIMIENTO AUTÓNOMO			DÉFICIT DE POTABILIZACIÓN DEL ABASTECIMIENTO AUTÓNOMO			FUENTES NO CONECTADAS A LA RED DE DISTRIBUCION		DOTACION ABASTECIMIENTO AUTÓNOMO
			Viviendas	Población (hab)		Viviendas	Población (hab)		Con tratamiento	Sin tratamiento	Disponibilidad
			nº	Residente	Estacional	nº	Residente	Estacional	nº	CI	CI
0001	70	Fuente Carrasca	0	0	0	0	0	0	1	NO	
0002	70	La Hoya	2	3	4	0	0	0	1	SF	
0003	70	Los Maridos	0	0	0	0	0	0	0	NO	
0004	70	Moracho de Arriba	4	3	3	0	0	0	2	SF	
0005	01	Torres de Albánchez	0	0	0	0	0	0	2	NO	
<b>TOTAL NÚCLEO</b>			<b>6</b>	<b>6</b>	<b>7</b>	<b>0</b>	<b>0</b>	<b>0</b>	<b>6</b>		
<b>TOTAL DISEMINADO</b>			<b>0</b>	<b>0</b>	<b>0</b>	<b>0</b>	<b>0</b>	<b>0</b>	<b>0</b>		
<b>TOTAL MUNICIPIO</b>			<b>6</b>	<b>6</b>	<b>7</b>	<b>0</b>	<b>0</b>	<b>0</b>	<b>6</b>		





## ENCUESTA DE INFRAESTRUCTURA Y EQUIPAMIENTOS LOCALES- 2017

DIPUTACIÓN PROVINCIAL DE JAÉN

**MUNICIPIO:** **TORRES DE ALBANCHEZ**

**Provincia:** **23**      **Isla:**      **Municipio** **091**



### CUADRO 24

#### 7. SANEAMIENTO Y DEPURACIÓN.

##### 7.1 Sistema de Saneamiento.

##### 7.1.1 Características de los tramos de red de alcantarillado interior.

NÚCLEOS DE POBLACIÓN					CARACTERÍSTICAS DE LA RED DE ALCANTARILLADO INTERIOR						
Provincia	Municipio	Entidad	Núcleo	NOMBRE	Tipo de material	Sistema de transporte	Estado	Tipo de red	Titular	Gestión	Longitud
					CI	CI	CI	CI	CI	CI	m
23	091	0001	70	Fuente Carrasca	HO	GR	B	MX	MU	MU	448
23	091	0001	70	Fuente Carrasca	PC	GR	B	MX	MU	MU	16
23	091	0003	70	Los Maridos	HO	GR	B	MX	MU	MU	132
23	091	0003	70	Los Maridos	PC	GR	B	MX	MU	MU	16
23	091	0005	01	Torres de Albánchez	HO	GR	B	PL	MU	MU	54
23	091	0005	01	Torres de Albánchez	HO	GR	B	MX	MU	MU	208
23	091	0005	01	Torres de Albánchez	HO	GR	M	MX	MU	MU	138
23	091	0005	01	Torres de Albánchez	HO	GR	R	MX	MU	MU	3.410
23	091	0005	01	Torres de Albánchez	OT	GR	R	MX	MU	MU	59
23	091	0005	01	Torres de Albánchez	PC	GR	B	PL	MU	MU	93
23	091	0005	01	Torres de Albánchez	PC	GR	B	MX	MU	MU	1.550
<b>TOTAL NÚCLEO</b>											<b>6.124</b>
<b>TOTAL DISEMINADO</b>											
<b>TOTAL MUNICIPIO</b>											

**ENCUESTA DE INFRAESTRUCTURA Y EQUIPAMIENTOS LOCALES- 2017****DIPUTACIÓN PROVINCIAL DE JAÉN****MUNICIPIO:****TORRES DE ALBANCHEZ****Provincia:****23****Isla:****Municipio****091****CUADRO 25****7. SANEAMIENTO Y DEPURACIÓN****7.1 Sistema de saneamiento.****7.1.2 Identificación de los colectores generales que dan servicio a los núcleos de población del municipio encuestado.**

NÚCLEO DE POBLACIÓN					CÓDIGO DE IDENTIFICACIÓN			
Provincia	Municipio	Entidad	Núcleo	NOMBRE	Colector	Provincia	Municipio	Nº de Orden
					CI			
23	091	0003	70	Los Maridos	CL	23	091	004
23	091	0005	01	Torres de Albánchez	CL	23	091	001
23	091	0005	01	Torres de Albánchez	CL	23	091	002
23	091	0005	01	Torres de Albánchez	CL	23	091	003

<b>ENCUESTA DE INFRAESTRUCTURA Y EQUIPAMIENTOS LOCALES- 2017</b>					
<b>DIPUTACIÓN PROVINCIAL DE JAÉN</b>					
<b>MUNICIPIO:</b>		<b>TORRES DE ALBANCHEZ</b>			
<b>Provincia:</b>	<b>23</b>	<b>Isla:</b>		<b>Municipio</b>	<b>091</b>





**CUADRO 26**


**7. SANEAMIENTO Y DEPURACIÓN**

**7.1 Sistema de saneamiento.**

**7.1.3 Identificación de los colectores generales en el municipio encuestado.**

CÓDIGO DE IDENTIFICACIÓN			
Colector	Provincia	Municipio	Nº de Orden
Cl			
CL	23	091	001
CL	23	091	002
CL	23	091	003
CL	23	091	004

		<b>ENCUESTA DE INFRAESTRUCTURA Y EQUIPAMIENTOS LOCALES- 2017</b>			
		<b>DIPUTACIÓN PROVINCIAL DE JAÉN</b>			
<b>MUNICIPIO:</b>					
<b>Provincia:</b>		<b>Isla:</b>		<b>Municipio</b>	



**DIPUTACIÓN DE JAÉN**

**CUADRO 27**

**7. SANEAMIENTO Y DEPURACIÓN**

**7.1 Sistema de saneamiento.**

**7.1.4 Identificación de los colectores generales encuestados, ubicados en municipios mayores de 50.000 habitantes.**

CÓDIGO DE IDENTIFICACIÓN			
Colector	Provincia	Municipio	Nº de Orden
CI			



## ENCUESTA DE INFRAESTRUCTURA Y EQUIPAMIENTOS LOCALES- 2017



DIPUTACIÓN PROVINCIAL DE JAÉN

MUNICIPIO:

TORRES DE ALBANCHEZ

Provincia:

23

Isla:

Municipio

091



## CUADRO 30

## 7. SANEAMIENTO Y DEPURACIÓN



## 7.1 Sistema de saneamiento.

## 7.1.7 Identificación de los EMISARIOS que dan servicio a los núcleos de población del municipio encuestado.

NÚCLEO DE POBLACIÓN						CÓDIGO DE IDENTIFICACIÓN DE LOS EMISARIOS			
						Emisario	Provincia	Municipio	Nº de Orden
Clave	Provincia	Municipio	Entidad	Núcleo	Denominación	CI			
EM	23	091	0001	70	Fuente Carrasca	EM	23	091	007
EM	23	091	0001	70	Fuente Carrasca	EM	23	091	008
EM	23	091	0001	70	Fuente Carrasca	EM	23	091	009
EM	23	091	0003	70	Los Maridos	EM	23	091	005
EM	23	091	0003	70	Los Maridos	EM	23	091	006
EM	23	091	0005	01	Torres de Albánchez	EM	23	091	001
EM	23	091	0005	01	Torres de Albánchez	EM	23	091	002
EM	23	091	0005	01	Torres de Albánchez	EM	23	091	003
EM	23	091	0005	01	Torres de Albánchez	EM	23	091	004

**ENCUESTA DE INFRAESTRUCTURA Y EQUIPAMIENTOS LOCALES- 2017****DIPUTACIÓN PROVINCIAL DE JAÉN****MUNICIPIO:****TORRES DE ALBANCHEZ****Provincia:****23****Isla:****Municipio****091****CUADRO 31****7. SANEAMIENTO Y DEPURACIÓN****7.1 Sistema de saneamiento.****7.1.8 Identificación de los EMISARIOS en el municipio encuestado.**

CÓDIGO DE IDENTIFICACIÓN				PUNTO DE VERTIDO		DISTANCIA
Clave	Provincia	Municipio	Nº	Tipo de vertido	Zona de vertido	
EM	23	091	001	AD	ZM	368
EM	23	091	002	OT	ZN	317
EM	23	091	003	AD	ZM	47
EM	23	091	004	AD	ZM	1.437
EM	23	091	005	AD	ZM	140
EM	23	091	006	AD	ZM	48
EM	23	091	007	AD	ZM	194
EM	23	091	008	AD	ZM	73
EM	23	091	009	AD	ZM	116

	<b>ENCUESTA DE INFRAESTRUCTURA Y EQUIPAMIENTOS LOCALES- 2017</b>					
	<b>DIPUTACIÓN PROVINCIAL DE JAÉN</b>					
	<b>MUNICIPIO:</b>					
<b>Provincia:</b>		<b>Isla:</b>		<b>Municipio</b>		

**CUADRO 32**

**7. SANEAMIENTO Y DEPURACIÓN**

**7.1 Sistema de saneamiento.**

**7.1.9 Identificación de los EMISARIOS, ubicados en municipios mayores de 50.000 habitantes.**

CÓDIGO DE IDENTIFICACIÓN				PUNTO DE VERTIDO		DISTANCIA
				Tipo de vertido	Zona de vertido	
Clave	Provincia	Municipio	Nº	CI	CI	



		<b>ENCUESTA DE INFRAESTRUCTURA Y EQUIPAMIENTOS LOCALES- 2017</b>				
		<b>DIPUTACIÓN PROVINCIAL DE JAÉN</b>				
<b>MUNICIPIO:</b>		<b>TORRES DE ALBANCHEZ</b>				
<b>Provincia:</b>	<b>23</b>	<b>Isla:</b>		<b>Municipio</b>	<b>091</b>	



### CUADRO 33

#### 7. SANEAMIENTO Y DEPURACIÓN

##### 7.1 Sistema de saneamiento.

##### 7.1.10 Características de los tramos de emisarios en el municipio encuestado.

CÓDIGO DE IDENTIFICACIÓN				CARACTERÍSTICAS DE LOS TRAMOS DE EMISARIOS			
				Tipo de material	Estado	Longitud del tramo	
						Terrestre	Marítima
Clave	Provincia	Municipio	Nº	CI	CI	m	m
EM	23	091	001	PC	B	375	0
EM	23	091	002	HO	R	347	0
EM	23	091	003	PC	B	32	0
EM	23	091	004	PC	B	305	0
EM	23	091	004	HO	B	754	0
EM	23	091	005	HO	B	196	0
EM	23	091	006	PC	B	104	0
EM	23	091	007	HO	B	115	0
EM	23	091	008	PC	B	40	0
EM	23	091	008	HO	B	121	0
EM	23	091	009	HO	B	119	0
<b>TOTAL MUNICIPIO</b>						<b>2.508</b>	<b>0</b>

	<b>ENCUESTA DE INFRAESTRUCTURA Y EQUIPAMIENTOS LOCALES- 2017</b>					
	<b>DIPUTACIÓN PROVINCIAL DE JAÉN</b>					
	<b>MUNICIPIO:</b>					
	<b>Provincia:</b>		<b>Isla:</b>		<b>Municipio</b>	

**CUADRO 34**

**7. SANEAMIENTO Y DEPURACIÓN**

**7.1 Sistema de saneamiento.**

**7.1.11 Características de los tramos de emisarios encuestados, ubicados en municipios mayores de 50.000 habitante**

CÓDIGO DE IDENTIFICACIÓN				CARACTERÍSTICAS DE LOS TRAMOS DE EMISARIOS			
				Tipo de material	Estado	Longitud del tramo	
						Terrestre	Marítima
Clave	Provincia	Municipio	Nº	CI	CI	m	m
<b>TOTAL MUNICIPIO</b>						<b>#Error</b>	<b>#Error</b>

## ENCUESTA DE INFRAESTRUCTURA Y EQUIPAMIENTOS LOCALES- 2017



DIPUTACIÓN PROVINCIAL DE JAÉN

MUNICIPIO:

TORRES DE ALBANCHEZ

Provincia:

23

Isla:

Municipio

091



## CUADRO 35

## 7. SANEAMIENTO Y DEPURACIÓN

## 7.1 Sistema de saneamiento.

## 7.1.12. Características del servicio de alcantarillado

## 7.1.12.1. Nucleos de poblacion encuestados. 5

Núcleo de Población			ELEMENTOS ACCESORIOS				CARACTERÍSTICAS DEL SERVICIO			DÉFICIT DE ALCANTARILLADO				CAUDAL m3/año				
			Pozos	Sumideros	Aliviadero		Calidad	Viviendas con servicio		Longitud red	Viviendas afectadas	Población afectada		Desagüe	Tratado	Reutilizado		
					Con acumulac.	Sin Acumulac.		Conect.	No conect.			Residente	Estacional			Urbano	Rústico	Industrial
			CI	CI	CI	CI	CI	nº	nº	m	nº	nº	nº					
0001	70	Fuente Carrasca	IN	IN	NO	NO	R	15	0	0	0	0	0	2.372	0	0	0	0
0002	70	La Hoya	NO	NO	NO	NO	NO	0	0	0	0	0	0	0	0	0	0	0
0003	70	Los Maridos	IN	IN	NO	NO	R	11	0	0	0	0	0	1.113	0	0	0	0
0004	70	Moracho de Arriba	NO	NO	NO	NO	NO	0	0	0	0	0	0	0	0	0	0	0
0005	01	Torres de Albánchez	IN	IN	NO	SI	R	528	50	0	0	0	0	118.962	0	0	0	0
<b>TOTAL NÚCLEO</b>								<b>554</b>	<b>50</b>	<b>0</b>	<b>0</b>	<b>0</b>	<b>0</b>	<b>122.447</b>	<b>0</b>	<b>0</b>	<b>0</b>	<b>0</b>
<b>TOTAL DISEMINADO</b>								0	0	0	0	0	0	0				
<b>TOTAL MUNICIPIO</b>								<b>554</b>	<b>50</b>	<b>0</b>	<b>0</b>	<b>0</b>	<b>0</b>	<b>122.447</b>	<b>0</b>	<b>0</b>	<b>0</b>	<b>0</b>

**ENCUESTA DE INFRAESTRUCTURA Y EQUIPAMIENTOS LOCALES- 2017**

DIPUTACIÓN PROVINCIAL DE JAÉN

**MUNICIPIO:****TORRES DE ALBANCHEZ****Provincia:****23****Isla:****Municipio****091****CUADRO 36****7. SANEAMIENTO Y DEPURACIÓN****7.2 Depuración.****7.2.1 Identificación de los Sistemas de depuración que dan servicio a los núcleos de población del municipio encuestado.**

NÚCLEO DE POBLACIÓN					CÓDIGO DE IDENTIFICACIÓN DEL SISTEMA DE DEPURACIÓN			
Provincia	Municipio	Entidad	Núcleo	Núcleo	EDAR	Provincia	Municipio	Núcleo
23	091	0005	01	Torres de Albánchez	ED	23	091	001



**ENCUESTA DE INFRAESTRUCTURA Y EQUIPAMIENTOS LOCALES- 2017**

**DIPUTACIÓN PROVINCIAL DE JAÉN**

**MUNICIPIO:**

**TORRES DE ALBANCHEZ**

**Provincia:**

**23**

**Isla:**

**Municipio**

**091**



**CUADRO 37**

**7. SANEAMIENTO Y DEPURACIÓN**

**7.2 Depuración.**

**7.2.2. Descripción de los Tratamientos de los Sistemas de depuración en el municipio encuestado.**

CODIGO DE IDENTIFICACION				DESCRIPCION DEL SISTEMA														
EDAR	Provin-cia	Munici-pio	Número de orden	Tratamiento Primario			Tratamiento Secundario			Tratamientos Avanzados			Procesos Complementarios			Tratamiento de lodos		
				CI	CI	CI	CI	CI	CI	CI	CI	CI	CI	CI	CI	CI	CI	CI
ED	23	091	001	DC	NO	NO	LB	NO	NO	CL	NO	NO	NO	NO	NO	CO	NO	NO









**ENCUESTA DE INFRAESTRUCTURA Y EQUIPAMIENTOS LOCALES- 2017**

**DIPUTACIÓN PROVINCIAL DE JAÉN**

**MUNICIPIO:** **TORRES DE ALBANCHEZ**

**Provincia:** **23**      **Isla:**      **Municipio**      **091**



**CUADRO 41**  
**7. SANEAMIENTO Y DEPURACIÓN**  
**7.3 Saneamiento autónomo.**

Núcleo de Población					TIPO DE SANEAMIENTO AUTONOMO	ESTADO	ADECUACIÓN	ÁMBITO DEL SANEAMIENTO AUTÓNOMO			DÉFICIT DEL SERVICIO DE SANEAMIENTO AUTÓNOMO		
								Viviendas	Población (hab)		Viviendas	Población (hab)	
					CI	CI	CI	nº	Residente	Estacional	nº	Residente	Estacional
23	091	0002	70	La Hoya	PN	M	IN	2	3	4	2	3	4
23	091	0004	70	Moracho de Arriba	PN	M	IN	4	3	3	4	3	3
<b>TOTAL NÚCLEO</b>								<b>6</b>	<b>6</b>	<b>7</b>	<b>6</b>	<b>6</b>	<b>7</b>
<b>TOTAL DISEMINADO</b>								0	0	0	0	0	0
<b>TOTAL MUNICIPIO</b>								<b>6</b>	<b>6</b>	<b>7</b>	<b>6</b>	<b>6</b>	<b>7</b>

**ENCUESTA DE INFRAESTRUCTURA Y EQUIPAMIENTOS LOCALES- 2017**

**DIPUTACIÓN PROVINCIAL DE JAÉN**

**MUNICIPIO:** **TORRES DE ALBANCHEZ**

**Provincia:** **23**      **Isla:**      **Municipio** **091**



**CUADRO 28**

**7. SANEAMIENTO Y DEPURACIÓN.**

**7.1 Sistema de Saneamiento.**

**7.1.5 Tramos de colectores generales en el municipio encuestado.**

CÓDIGO DE IDENTIFICACIÓN				CARACTERÍSTICAS DE LOS COLECTORES GENERALES					
Clave	Provincia	Municipio	Nº	Tipo de material	Sistema de transporte	Estado	Titular	Gestión	Longitud
				CI	CI	CI	CI	CI	m
CL	23	091	001	HO	GR	R	MU	MU	842
CL	23	091	001	HO	GR	M	MU	MU	172
CL	23	091	001	HO	GR	B	MU	MU	84
CL	23	091	001	PC	GR	B	MU	MU	122
CL	23	091	002	HO	GR	R	MU	MU	106
CL	23	091	002	PC	GR	B	MU	MU	660
CL	23	091	003	HO	GR	R	MU	MU	315
CL	23	091	003	OT	GR	R	MU	MU	86
CL	23	091	003	PC	GR	B	MU	MU	28
CL	23	091	004	HO	GR	B	MU	MU	133
<b>TOTAL MUNICIPIO</b>									<b>2.548</b>

**ENCUESTA DE INFRAESTRUCTURA Y EQUIPAMIENTOS LOCALES- 2017**

**DIPUTACIÓN PROVINCIAL DE JAÉN**

**MUNICIPIO:** **TORRES DE ALBANCHEZ**

**Provincia:** **23** **Isla:** **Municipio** **091**



**CUADRO 42**  
**8. RECOGIDA Y ELIMINACION DE RESIDUOS URBANOS.**  
**8.1 Recogida de residuos urbanos.**

Núcleo de Población			RECOGIDA DE RESIDUOS URBANOS					
			Tipo de recogida	Gestión	Periodicidad	Calidad	Producción	Contenedores
			CI	CI	CI	CI	Tm	nº
0001	70	Fuente Carrasca	RN	CON	SE	AD	3	3
0003	70	Los Maridos	RN	CON	SE	AD	1	2
0005	01	Torres de Albánchez	PA	CON	QU	AD	56	6
0005	01	Torres de Albánchez	PI	CON	OT	AD	1	3
0005	01	Torres de Albánchez	PL	CON	QU	AD	27	7
0005	01	Torres de Albánchez	RN	CON	DI	AD	139	40
0005	01	Torres de Albánchez	VI	CON	OT	AD	28	1
<b>TOTAL NÚCLEO</b>							<b>255</b>	<b>62</b>
<b>TOTAL DISEMINADO</b>							<b>6</b>	<b>4</b>
<b>TOTAL MUNICIPIO</b>							<b>261</b>	<b>66</b>

**ENCUESTA DE INFRAESTRUCTURA Y EQUIPAMIENTOS LOCALES- 2017**

DIPUTACIÓN PROVINCIAL DE JAÉN

**MUNICIPIO:****TORRES DE ALBANCHEZ****Provincia:****23****Isla:****Municipio****091****CUADRO 43****8. RECOGIDA Y ELIMINACION DE RESIDUOS URBANOS.****8.2 Núcleos sin recogida de residuos urbanos. Limpieza de calles.****8.2.1 Núcleos de población encuestados.**

Núcleo de Población			ÁMBITO SIN SERVICIO			LIMPIEZA DE CALLES	
			Viviendas afectadas nº	Población afectada		Servicio	Plantilla
				Residente	Estacional	Cl	nº
0001	70	Fuente Carrasca	0	0	0	NO	0
0002	70	La Hoya	2	3	4	NO	0
0003	70	Los Maridos	0	0	0	NO	0
0004	70	Moracho de Arriba	4	3	3	NO	0
0005	01	Torres de Albánchez	0	0	0	NO	0
<b>TOTAL NÚCLEO</b>			<b>6</b>	<b>6</b>	<b>7</b>		<b>0</b>
<b>TOTAL DISEMINADO</b>			<b>0</b>	<b>0</b>	<b>0</b>		<b>0</b>
<b>TOTAL MUNICIPIO</b>			<b>6</b>	<b>6</b>	<b>7</b>		<b>0</b>

<b>ENCUESTA DE INFRAESTRUCTURA Y EQUIPAMIENTOS LOCALES- 2017</b>					
<b>DIPUTACIÓN PROVINCIAL DE JAÉN</b>					
<b>MUNICIPIO:</b>		<b>TORRES DE ALBANCHEZ</b>			
<b>Provincia:</b>	<b>23</b>	<b>Isla:</b>		<b>Municipio</b>	<b>091</b>




#### CUADRO 44

#### 8. RECOGIDA Y ELIMINACION DE RESIDUOS URBANOS.

#### 8.3 Vertederos. (Instalaciones de eliminación y tratamiento de residuos).

#### 8.3.1 Identificación de los vertederos que dan servicio a los núcleos de población del municipio encuestado.

Núcleo de Población			CÓDIGO DE IDENTIFICACIÓN			
			Vertedero	Provincia	Municipio	Nº de orden
CI						
0001	70	Fuente Carrasca	EST	23	072	001
0003	70	Los Maridos	EST	23	072	001
0005	01	Torres de Albanchez	EST	23	072	001



**ENCUESTA DE INFRAESTRUCTURA Y EQUIPAMIENTOS LOCALES- 2017**

**DIPUTACIÓN PROVINCIAL DE JAÉN**

**MUNICIPIO:**

**Provincia:**

**Isla:**

**Municipio**



**CUADRO 45**

**8. RECOGIDA Y ELIMINACION DE RESIDUOS URBANOS**

**8.3 Vertederos (Instalaciones de eliminación y tratamiento de residuos)**

**8.3.2 Características de las Instalaciones.**

CODIGO DE IDENTIFICACION				Tipo	Titular	Gestión	PROBLEMAS EXISTENTES								CAPACIDAD			ESTADO	VIDA UTIL	CATEGORIA	ACTIVIDAD			
Tipo	Provincia	Municipio	Nº				OI	Hu	Ca	Ri	Fi	Iv	Fa	Sa	In	Ot	Total					Ampl.	Transformac.	
							Cl	Cl	Cl	Cl	Cl	Cl	Cl	Cl	Cl	Cl	Cl					m3	% Ocupa	Cl
<b>TOTAL MUNICIPIO</b>																#Error			#Error					



**ENCUESTA DE INFRAESTRUCTURA Y EQUIPAMIENTOS LOCALES- 2017**

**DIPUTACIÓN PROVINCIAL DE JAÉN**

**MUNICIPIO:**

**Provincia:**

**Isla:**

**Municipio**



**CUADRO 46**

**8. RECOGIDA Y ELIMINACION DE RESIDUOS URBANOS**

**8.3 Vertederos (Instalaciones de eliminación y tratamiento de residuos)**

**8.3.3 Características de las Instalaciones encuestadas, ubicadas en municipios mayores de 50.000 habitant**

CODIGO DE IDENTIFICACION				Tipo	Titular	Gestión	PROBLEMAS EXISTENTES								CAPACIDAD			ESTADO	VIDA UTIL	CATEGORIA	ACTIVIDAD		
Tipo	Provincia	Municipio	Nº				OI	Hu	Ca	Ri	Fi	Iv	Fa	Sa	In	Ot	Total					Ampl.	Transformac.
				CI	CI	CI	CI	CI	CI	CI	CI	CI	CI	CI	m3	% Ocupa	CI	Tm/año	CI	nº	nº	nº	
<b>TOTAL MUNICIPIO</b>																<b>#Error</b>			<b>#Error</b>				



**ENCUESTA DE INFRAESTRUCTURA Y EQUIPAMIENTOS LOCALES- 2017**

**DIPUTACIÓN PROVINCIAL DE JAÉN**

**MUNICIPIO:**

**TORRES DE ALBANCHEZ**

**Provincia:**

**23**

**Isla:**

**Municipio**

**091**



**CUADRO 47**

**9. ALUMBRADO PUBLICO**

NÚCLEO DE POBLACIÓN					AHORRO ENERGÉTICO		CALIDAD	Potencia Instalada	Puntos de luz
Provincia	Municipio	Entidad	Núcleo	Denominación	Rfi	Rfi	Cl	Kw	nº
23	091	0001	70	Fuente Carrasca	SI	NO	M	5	34
23	091	0003	70	Los Maridos	SI	NO	M	2	13
23	091	0005	01	Torres de Albánchez	SI	NO	R	54	403
<b>TOTAL NÚCLEO</b>									<b>450</b>
<b>TOTAL DISEMINADO</b>									<b>0</b>
<b>TOTAL MUNICIPIO</b>									<b>450</b>





## ENCUESTA DE INFRAESTRUCTURA Y EQUIPAMIENTOS LOCALES- 2017

DIPUTACIÓN PROVINCIAL DE JAÉN

MUNICIPIO:

TORRES DE ALBANCHEZ

Provincia:

23

Isla:

Municipio

091



## CUADRO 48

## 10. OTRAS INFORMACIONES MUNICIPALES

NÚCLEO DE POBLACIÓN					RECEPCIÓN TV		TELEFONÍA MOVIL			CORREO	BANDA ANCHA					CAPI	CALIDAD SUMIN. ENERGÍA		ALUMBR.PÚBLICO AMB.SIN SERV.	
Provincia	Municipio	Entidad	Núcleo	Denominación	Antena	Cable	Gsm	Umts	Gprs		Rd	Xd	Wi	Ca	Rb		St	Electr.	Gas	Viv afec
					CI	CI	CI	CI	CI	CI	CI	CI	CI	CI	CI	CI	CI	nº	m	

## ENCUESTA DE INFRAESTRUCTURA Y EQUIPAMIENTOS LOCALES- 2017

DIPUTACIÓN PROVINCIAL DE JAÉN

MUNICIPIO:

TORRES DE ALBANCHEZ

Provincia:

23

Isla:

Municipio

091



## CUADRO 49

## 11. INSTALACIONES DEPORTIVAS DE USO PÚBLICO

## 11.1 Características de las Instalaciones.

CÓDIGO DE IDENTIFICACIÓN				NOMBRE DE LA INSTALACIÓN	CARACTERÍSTICAS							
Tipo	Provincia	Municipio	Nº Orden		Tipo	Titular	Gestión	Superficie (m2)			Sin Barreras Arquitectónicas	Estado
					CI	CI	CI	Cubierta	Aire Libre	Solar	CI	
PI	23	091	002	Piscina Municipal	PI	MU	MU	188	1.292	1.480	SI	R
PP	23	091	003	Pista Polideportiva CPR. El Collao	PP	CA	CA	0	400	400	SI	B
GI	23	091	004	Gimnasio Para Mayores al Aire Libre	GI	MU	MU	0	170	170	SI	B
OT	23	091	005	Pista de Padel	OT	MU	MU	0	200	200	SI	B
TJ	23	091	001	Campo de Futbol	TJ	MU	MU	75	6.865	6.940	SI	R
<b>TOTAL MUNICIPIO</b>								<b>263</b>	<b>8.927</b>	<b>9.190</b>		

**ENCUESTA DE INFRAESTRUCTURA Y EQUIPAMIENTOS LOCALES- 2017****DIPUTACIÓN PROVINCIAL DE JAÉN****MUNICIPIO:****TORRES DE ALBANCHEZ****Provincia:****23****Isla:****Municipio****091****CUADRO 50****12. INSTALACIONES DEPORTIVAS DE USO PÚBLICO****12.2 Tipos de deportes de las Instalaciones.**

CÓDIGO DE IDENTIFICACIÓN				NOMBRE DE LA INSTALACIÓN	Tipo de deporte
Clave	Provincia	Municipio	Nº Orden		CI
ID	23	091	002	Piscina Municipal	NA
ID	23	091	003	Pista Polideportiva CPR. El Collao	BC
ID	23	091	003	Pista Polideportiva CPR. El Collao	FB
ID	23	091	004	Gimnasio Para Mayores al Aire Libre	GI
ID	23	091	005	Pista de Padel	PD
ID	23	091	001	Campo de Fútbol	FB

**ENCUESTA DE INFRAESTRUCTURA Y EQUIPAMIENTOS LOCALES- 2017**

**DIPUTACIÓN PROVINCIAL DE JAÉN**

**MUNICIPIO:**

**TORRES DE ALBANCHEZ**

**Provincia:**

**23**

**Isla:**

**Municipio**

**091**



**CUADRO 51**

**12. OTRAS INSTALACIONES PÚBLICAS.**

**12.1 Centros Culturales y de Esparcimiento.**

**12.1.1 Características de las instalaciones.**

CÓDIGO DE IDENTIFICACIÓN			NOMBRE DEL CENTRO	CARACTERÍSTICAS							
Provin-cia	Muni-cipio	Nº Orden		Tipo	Titular	Gestión	Superficie (m2)			Sin Barreras Arquitectonicas	Estado
				CI	CI	CI	Cubierta	Aire Libre	Solar	CI	
23	091	006	Biblioteca	BI	MU	MU	241	0	241	SI	E
23	091	005	Espacio Escenico	TC	MU	MU	335	0	241	SI	E
23	091	003	Hogar del Pensionista	HP	MU	MU	264	90	324	SI	B
23	091	004	Asociacion de Mujeres	SC	MU	MU	122	0	122	SI	B
23	091	001	Museo de la Naturaleza	MS	MU	MU	150	0	150	SI	R
23	091	002	Plaza de Toros	PZ	MU	MU	0	1.042	1.042	SI	B
<b>TOTAL MUNICIPIO</b>							<b>1.112</b>	<b>1.132</b>	<b>2.120</b>		

**ENCUESTA DE INFRAESTRUCTURA Y EQUIPAMIENTOS LOCALES- 2017**

DIPUTACIÓN PROVINCIAL DE JAÉN

**MUNICIPIO:****TORRES DE ALBANCHEZ****Provincia:****23****Isla:****Municipio****091****CUADRO 52****12. OTRAS INSTALACIONES PÚBLICAS.****12.1 Centros Culturales y de Esparcimiento.****12.1.2 Superficie de los Usos de los Centros.**

CÓDIGO DE IDENTIFICACIÓN			NOMBRE DEL CENTRO	USO	SUPERFICIE CUBIERTA
Provin-cia	Muni-cipio	Nº Orden		Cl	m2
23	091	006	Biblioteca	BA	241
23	091	004	Asociacion de Mujeres	CV	122
23	091	001	Museo de la Naturaleza	MO	150
23	091	003	Hogar del Pensionista	PN	264
23	091	002	Plaza de Toros	PS	0
23	091	005	Espacio Escenico	TE	335
<b>TOTAL MUNICIPIO</b>					<b>1.112</b>



**ENCUESTA DE INFRAESTRUCTURA Y EQUIPAMIENTOS LOCALES- 2017**

**DIPUTACIÓN PROVINCIAL DE JAÉN**

**MUNICIPIO:** **TORRES DE ALBANCHEZ**

**Provincia:** **23**      **Isla:**      **Municipio** **091**



**CUADRO 54**

**13. LONJAS, MERCADOS Y RECINTOS FERIALES.**

CÓDIGO DE IDENTIFICACIÓN				NÚCLEO DE POBLACIÓN	NOMBRE DEL EQUIPAMIENTO	TIPO	TITULAR	GESTIÓN	SUPERFICIE (m2)			Sin Barreras Arquitectónicas	ESTADO
Clave	Provincia	Municipio	Nº Orden						CI	CI	CI		
LM	23	091	001	Torres de Albánchez	Mercado Municipal	ME	MU	MU	311	0	311	SI	R
<b>TOTAL MUNICIPIO</b>									<b>311</b>	<b>0</b>	<b>311</b>		





**ENCUESTA DE INFRAESTRUCTURA Y EQUIPAMIENTOS LOCALES- 2017**

**DIPUTACIÓN PROVINCIAL DE JAÉN**

**MUNICIPIO:** **TORRES DE ALBANCHEZ**

**Provincia:** **23**      **Isla:**      **Municipio**      **091**



**CUADRO 56**  
**15. CEMENTERIOS**

CÓDIGO DE IDENTIFICACIÓN				NÚCLEO DE POBLACIÓN	NOMBRE DEL CEMENTERIO	TITULAR	DISTANCIA AL NÚCLEO	ESTADO DE ACCESO	CAPILLA	DEPÓSITO	AMPLIACIÓN	GRADO DE SATURACIÓN	SUPERFICIE TOTAL	Sin Barreras Arquitectónicas	CREMATORIO
Clave	Provincia	Municipio	Nº Orden			CI	Km	CI	CI	CI	CI	CI	%	m2	CI
CE	23	091	001		Cementerio Municipal de San Cl	MU	0,3	B	MO	NO	SI	50	4.565	SI	NO
<b>TOTAL MUNICIPIO</b>													<b>4.565</b>		



**ENCUESTA DE INFRAESTRUCTURA Y EQUIPAMIENTOS LOCALES- 2017**

**DIPUTACIÓN PROVINCIAL DE JAÉN**

**MUNICIPIO:**

**Provincia:**

**Isla:**

**Municipio**



**CUADRO 57  
16. TANATORIOS**

CÓDIGO DE IDENTIFICACIÓN				NÚCLEO DE POBLACIÓN	NOMBRE DEL TANATORIO	TITULAR	GESTIÓN	CARACTERÍSTICAS					
Clave	Provin-cia	Muni-cipio	Nº Orden					Superficie (m2)			Salas	Sin Barreras Arquitectonicas	Estado
								Cubierta	Aire libre	Solar	nº	CI	CI
<b>TOTAL MUNICIPIO</b>								<b>#Error</b>	<b>#Error</b>	<b>#Error</b>	<b>#Error</b>		



**ENCUESTA DE INFRAESTRUCTURA Y EQUIPAMIENTOS LOCALES- 2017**

**DIPUTACIÓN PROVINCIAL DE JAÉN**

**MUNICIPIO: TORRES DE ALBANCHEZ**

**Provincia: 23 Isla: Municipio 091**



**CUADRO 58  
17. CENTROS SANITARIOS**

CÓDIGO DE IDENTIFICACIÓN				NÚCLEO DE POBLACIÓN	NOMBRE DEL CENTRO	TIPO	TITULAR	GESTIÓN	SUPERFICIE (m2)			UCI	CAMAS	Sin Barreras Arquitectónicas	ESTADO
Clave	Provincia	Municipio	Nº Orden						CI	CI	CI				
SA	23	091	001	Torres de Albánchez	Consultorio Medico	CLO	MUN	SAS	189	0	132	NO	0	SI	B
<b>TOTAL MUNICIPIO</b>									<b>189</b>	<b>0</b>	<b>132</b>				

**ENCUESTA DE INFRAESTRUCTURA Y EQUIPAMIENTOS LOCALES- 2017**

**DIPUTACIÓN PROVINCIAL DE JAÉN**

**MUNICIPIO:** TORRES DE ALBANCHEZ

**Provincia:** 23      **Isla:**      **Municipio** 091



**CUADRO 59**  
**18. CENTROS ASISTENCIALES**

CÓDIGO DE IDENTIFICACIÓN				NÚCLEO DE POBLACIÓN	NOMBRE DEL CENTRO	TIPO	TITULAR	GESTIÓN	PLAZAS	SUPERFICIE (m2)			Sin Barreras Arquitectónicas	ESTADO
Clave	Provincia	Municipio	Nº Orden							CI	CI	Km		
AS	23	091	001	Torres de Albánchez	Guarderia Temporera	GI	MU	MU	40	311	0	311	SI	R
<b>TOTAL MUNICIPIO</b>									<b>40</b>	<b>311</b>	<b>0</b>	<b>311</b>		



**ENCUESTA DE INFRAESTRUCTURA Y EQUIPAMIENTOS LOCALES- 2017**

**DIPUTACIÓN PROVINCIAL DE JAÉN**

**MUNICIPIO: TORRES DE ALBANCHEZ**

**Provincia: 23 Isla: Municipio 091**



**CUADRO 60**

**19 CENTROS DE ENSEÑANZA**

**19.1. Características de los Centros.**

CÓDIGO DE IDENTIFICACIÓN				NÚCLEO DE POBLACIÓN	NOMBRE DEL CENTRO	Ámbito	Titular	SUPERFICIE (m2)			Sin Barreras Arquitectónicas	ESTADO
Clave	Provincia	Municipio	Nº Orden					Cubierta	Aire libre	Solar		
EN	23	091	002	Torres de Albanchez	Centro de Educacion de Adultos	L	CE	76	0	76	SI	B
EN	23	091	001	Torres de Albanchez	CPR. El Collao	L	CE	600	1.930	2.225	SI	R
<b>TOTAL MUNICIPIO</b>								<b>676</b>	<b>1.930</b>	<b>2.301</b>		

**ENCUESTA DE INFRAESTRUCTURA Y EQUIPAMIENTOS LOCALES- 2017**

DIPUTACIÓN PROVINCIAL DE JAÉN

**MUNICIPIO:****TORRES DE ALBANCHEZ****Provincia:****23****Isla:****Municipio****091****CUADRO 61****19 CENTROS DE ENSEÑANZA****19.2. Niveles de enseñanza de los Centros.**

CÓDIGO DE IDENTIFICACIÓN				NÚCLEO DE POBLACIÓN	NOMBRE DEL CENTRO	Nivel	CENTROS NO UNIVERSITARIOS		
Clave	Provincia	Municipio	Nº Orden			Cl	Unidades	Plazas	Alumnos
EN	23	091	001	Torres de Albánchez	CPR. El Collao	ESO	2	50	14
EN	23	091	001	Torres de Albánchez	CPR. El Collao	INF	3	75	13
EN	23	091	001	Torres de Albánchez	CPR. El Collao	PRI	6	150	39
EN	23	091	002	Torres de Albánchez	Centro de Educacion de Adultos	OTR	1	25	16
<b>TOTAL MUNICIPIO</b>							<b>12</b>	<b>300</b>	<b>82</b>





**ENCUESTA DE INFRAESTRUCTURA Y EQUIPAMIENTOS LOCALES- 2017**

**DIPUTACIÓN PROVINCIAL DE JAÉN**

**MUNICIPIO:** **TORRES DE ALBANCHEZ**

**Provincia:** **23**      **Isla:**      **Municipio** **091**



**CUADRO 63**

**21. CASAS CONSISTORIALES Y OTROS EQUIPAMIENTOS DE USO O TITULARIDAD MUNICIPAL**

**21.1 Características de los equipamientos.**

CÓDIGO DE IDENTIFICACIÓN				NÚCLEO DE POBLACIÓN	NOMBRE DEL EQUIPAMIENTO	TIPO	TITULAR	TENENCIA	SUPERFICIE (m2)			Sin Barreras Arquitectónicas	ESTADO
Clave	Provincia	Municipio	Nº Orden						Cubierta	Aire Libre	Solar		
CC	23	091	001	Torres de Albánchez	Casa Consistorial	AY	MU	MU	452	0	142	SI	B
CC	23	091	002	Torres de Albánchez	Casa del Secretario	VM	MU	MU	150	10	92	NO	R
CC	23	091	003	Torres de Albánchez	Juzgado de Paz	UA	MU	MU	80	0	80	SI	B
CC	23	091	004	Torres de Albánchez	Casa del Medico	VM	MU	MU	170	50	140	SI	B
CC	23	091	005	Torres de Albánchez	Plaza de Toros	OT	MU	MU	122	920	1.042	SI	B
CC	23	091	010	Torres de Albánchez	Almancen Municipal	OT	MU	MU	300	0	150	SI	R
CC	23	091	014	Torres de Albánchez	Centro Socio-Cultural	OT	MU	MU	576	0	241	SI	E
CC	23	091	015	Torres de Albánchez	Mercado municipal	OT	MU	MU	622	0	311	SI	R
CC	23	091	017	Torres de Albánchez	Vivienda Municipal	VM	MU	MU	47	0	47	SI	B
<b>TOTAL MUNICIPIO</b>									<b>2.519</b>	<b>980</b>	<b>2.245</b>		

**ENCUESTA DE INFRAESTRUCTURA Y EQUIPAMIENTOS LOCALES- 2017**

**DIPUTACIÓN PROVINCIAL DE JAÉN**

**MUNICIPIO:** **TORRES DE ALBANCHEZ**

**Provincia:** **23**      **Isla:**      **Municipio**      **091**



**CUADRO 64**

**21 CASAS CONSISTORIALES Y OTROS EQUIPAMIENTOS DE USO O TITULARIDAD MUNICIPAL**

**21.2 Superficies de los usos de las Casas Consistoriales y otros equipamientos.**

CÓDIGO DE IDENTIFICACIÓN				NÚCLEO DE POBLACIÓN	NOMBRE DEL EQUIPAMIENTO	USO	SUPERFICIE CUBIERTA
Clave	Provincia	Municipio	Nº Orden			CI	m2
CC	23	091	001	Torres de Albánchez	Casa Consistorial	AM	228
CC	23	091	001	Torres de Albánchez	Casa Consistorial	OT	224
CC	23	091	002	Torres de Albánchez	Casa del Secretario	VI	150
CC	23	091	003	Torres de Albánchez	Juzgado de Paz	OT	80
CC	23	091	004	Torres de Albánchez	Casa del Medico	VI	170
CC	23	091	005	Torres de Albánchez	Plaza de Toros	SO	122
CC	23	091	010	Torres de Albánchez	Almancen Municipal	MO	150
CC	23	091	010	Torres de Albánchez	Almancen Municipal	AA	150
CC	23	091	014	Torres de Albánchez	Centro Socio-Cultural	CI	335
CC	23	091	014	Torres de Albánchez	Centro Socio-Cultural	BA	241
CC	23	091	015	Torres de Albánchez	Mercado municipal	OT	311
CC	23	091	015	Torres de Albánchez	Mercado municipal	AS	311
CC	23	091	017	Torres de Albánchez	Vivienda Municipal	VI	47

**ENCUESTA DE INFRAESTRUCTURA Y EQUIPAMIENTOS LOCALES- 2017**

**DIPUTACIÓN PROVINCIAL DE JAÉN**

**MUNICIPIO:** **TORRES DE ALBANCHEZ**

**Provincia:** **23**      **Isla:**      **Municipio** **091**



**CUADRO 65**

**22. EDIFICIOS DE TITULARIDAD PUBLICA SIN USO**

CÓDIGO DE IDENTIFICACIÓN				NÚCLEO DE POBLACIÓN	NOMBRE DEL EQUIPAMIENTO	TITUL.	SUPERFICIE (m2)			ESTADO	USO ANTERIOR
Clave	Provincia	Municipio	Nº Orden				CI	Cubierta	Aire Libre		
SU	23	091	006	Fuente Carrasca	Antigua Escuela Unitaria 'Fuete Carrasca	MU	75	23	98	M	CE
SU	23	091	009	Fuente Carrasca	Vivienda Maestros 'Fuente Carrasca'	MU	95	0	95	M	VI
SU	23	091	012	La Hoya	Antigua Escuela Unitaria 'La Hoya'	MU	100	25	125	M	CE
SU	23	091	013	La Hoya	Vivienda Maestros 'La Hoya'	MU	75	0	75	M	VI
SU	23	091	007	Los Maridos	Antigua Escuela Unitaria 'Los Maridos'	MU	75	30	105	M	CE
SU	23	091	008	Los Maridos	Vivienda Maestros 'Los Maridos'	MU	77	0	77	M	VI
SU	23	091	018	Moracho de Arriba	Antigua Escuela Unitaria "El Moracho"	MU	140	0	140	M	CE
SU	23	091	011	Torres de Albánchez	Lavadero	MU	50	0	50	M	OT
SU	23	091	016	Torres de Albánchez	Torreón Árabe	MU	406	0	250	R	OT
SU	23	091	019		Antigua Escuela Unitaria "Fuenfría"	MU	150	0	150	M	CE
<b>TOTAL MUNICIPIO</b>							<b>1.243</b>	<b>78</b>	<b>1.165</b>		

**ENCUESTA DE INFRAESTRUCTURA Y EQUIPAMIENTOS LOCALES- 2017**

**DIPUTACIÓN PROVINCIAL DE JAÉN**

**MUNICIPIO:**

**TORRES DE ALBANCHEZ**

**Provincia:**

**23**

**Isla:**

**Municipio**

**091**



**CUADRO 66**

**23. NÚCLEOS ABANDONADOS**

CÓDIGO DE IDENTIFICACIÓN				NÚCLEO DE POBLACIÓN	ABANDONO		TITULARIDAD	NÚCLEO	ACCESO	SERVICIOS	
Provincia	Municipio	Entidad	Pob		Año	Causa		Rehabilitación		CI	CI
						CI	CI		CI		
23	091	6001	70	Fuenfria	1965	EM	PV	SI	CN	NO	NO
23	091	6002	01	Fuente Mujer	1995	EM	PV	SI	CN	NO	NO
23	091	6003	01	Fuente del Cerezo	1960	EM	PV	SI	CN	NO	NO
23	091	6004	01	La Tala	1964	EM	PV	SI	CN	NO	NO