

Encuesta de Infraestructura y Equipamientos Locales

Fase de 2017

Cuestionario

23

088

TORREPEROGIL



GOBIERNO
DE ESPAÑA

MINISTERIO
DE LA PRESIDENCIA
Y PARA LAS ADMINISTRACIONES TERRITORIALES



DIPUTACIÓN
DE JAÉN

**ENCUESTA DE INFRAESTRUCTURA Y EQUIPAMIENTOS LOCALES- 2017****DIPUTACIÓN PROVINCIAL DE JAÉN****MUNICIPIO:****TORREPEROGIL****Provincia:****23****Isla:****Municipio****088****CUADRO 01****1. INFORMACION DEMOGRÁFICA****1.1 Población, viviendas y accesibilidad de los núcleos.****1.1.1 Núcleos de población encuestados. 1**

ent	núc	Núcleo de población	PADRON 2016	Poblacion estacional máxima	Altitud	Viviendas Familiares	Plazas Hoteleras	Plazas de Turismo Rural	Accesibilidad
0003	01	Torreperogil	7.298	7.750	755	3.593	50	0	NO
TOTAL NÚCLEO			7.298	7.750		3.593	50	0	
TOTAL DISEMINADO			170	350		151	0	0	
TOTAL MUNICIPIO			7.468	8.100		3.744	50	0	

		ENCUESTA DE INFRAESTRUCTURA Y EQUIPAMIENTOS LOCALES- 2017				
		DIPUTACIÓN PROVINCIAL DE JAÉN				
		MUNICIPIO:		TORREPEROGIL		
		Provincia:	23	Isla:		

CUADRO 02

2. PLANEAMIENTO URBANÍSTICO

FIGURA DE PLANEAMIENTO			Superficie Municipio	Publicación B.O.	Suelo Urbanizado	Suelo Rural	Suelo Rural Preservado
Tipo	Estado Tramitación	Denominación	Hectáreas	Fecha	Hectáreas	Hectáreas	Hectáreas
N.M	AD	MOD.NORMAS SUBSIDIARIAS	91.278,00	16/01/2014	145,20	91.128,80	4,00

ENCUESTA DE INFRAESTRUCTURA Y EQUIPAMIENTOS LOCALES- 2017

DIPUTACIÓN PROVINCIAL DE JAÉN

MUNICIPIO: **TORREPEROGIL**

Provincia: **23** **Isla:** **Municipio** **088**



CUADRO 03
3. OTROS SERVICIOS DEL MUNICIPIO

3.1. Municipios encuestados.

	SEDE WEB MUNICIPAL			ORDENANZAS SOTERRAMIENTO	ENERGÍAS ALTERNATIVAS							Cobertura a Telefonía Móvil	TV Digital por Cable	
	Información general	Información turística	Gobierno electrónico		Energía eólica	KW eólica	Energía solar	KW solar	Planta Mareomotriz	KW Mareo-motriz	Otras Energías			KW Otras
	CI	CI	CI		CI	Kw	CI	Kw	CI	Kw	CI			Kw
	NO	NO	NO	NO	NO	0	NO	0	NO	0	NO	0	SI	NO
TOTAL MUNICIPIO						0		0		0		0		

ENCUESTA DE INFRAESTRUCTURA Y EQUIPAMIENTOS LOCALES- 2017

DIPUTACIÓN PROVINCIAL DE JAÉN

MUNICIPIO: **TORREPEROGIL**

Provincia: **23** **Isla:** **Municipio** **088**



CUADRO 04

4. CARRETERAS

4.1. Tramos de carretera existentes en el término municipal.

PRO-VIN-CIA	CARRE-TERA	MUNI-CIPIO	Nombre de Carretera	CARACTERÍSTICAS DE LOS TRAMOS DE CARRETERA EN EL MUNICIPIO													
				Puntos kilométricos		Titular	Ges-tión	Señaliza-ción	Firme		Ancho	Longitud	Pasos a nivel	Dimen-siona-miento	Características del trazado		
				Inicio	Final				Cl	Cl					Cl	Cl	m
						Cl	Cl	Cl	Cl	m	m	Km	Cl	Cl	Si	Pe	Fe
23	A-315	088	Torreperogil a Baza por Pozo Alcón	0,0	13,5	CA	CA	A	MB	B	9,0	13,5	0	BD	NO	NO	NO
23	J-3120	088	N-322 A N-322	0,0	2,2	DE	DE	V	RA	B	7,0	2,2	0	BD	NO	NO	NO
23	JA-6106	088	A-32 a Sabiote	0,6	1,9	PR	PR	A	MB	B	7,0	1,3	0	BD	NO	NO	NO
23	JF-3145	088	A-311 a JV-3141	0,8	2,6	ES	ES	N	RA	R	4,0	1,8	0	RD	SI	NO	NO
23	JV-3130	088	N-322 a JV-3200	0,0	1,1	PR	PR	N	ZE	R	4,0	1,1	0	RD	SI	NO	SI
23	N-322	088	Cordoba a Valencia	43,1	47,9	ES	ES	A	MB	B	10,0	4,8	0	MD	NO	NO	NO
23	N-322	088	Cordoba a Valencia	48,5	49,2	ES	ES	A	MB	B	10,0	0,7	0	MD	NO	NO	NO
23	N-322	088	Cordoba a Valencia	49,4	50,6	ES	ES	A	MB	B	10,0	1,2	0	MD	NO	NO	NO
23	N-322	088	Cordoba a Valencia	50,9	55,7	ES	ES	A	MB	B	10,0	4,8	0	MD	NO	NO	NO
TOTAL MUNICIPIO												31,4					

ENCUESTA DE INFRAESTRUCTURA Y EQUIPAMIENTOS LOCALES- 2017

DIPUTACIÓN PROVINCIAL DE JAÉN

MUNICIPIO:

TORREPEROGIL

Provincia:

23

Isla:

Municipio

088



CUADRO 05

5. INFRAESTRUCTURAS VIARIAS.

5.1. Superficie pavimentada y no pavimentada de Travesías, Calles, Plazas y Otros Viarios.

NÚCLEOS DE POBLACIÓN					CARACTERÍSTICAS				
Provincia	Municipio	Entidad	Núcleo	NOMBRE	Tipo	Estado	Longitud	Superficie	Viviendas sin acceso pavimentado
					Cl	Cl	m	m2	nº
23	088	0003	01	Torreperogil	CA	B	20.746	177.177	0
23	088	0003	01	Torreperogil	CA	M	2.595	27.475	0
23	088	0003	01	Torreperogil	CA	NP	619	3.673	0
23	088	0003	01	Torreperogil	CA	R	3.793	30.549	0
23	088	0003	01	Torreperogil	OT	B	478	2.358	0
23	088	0003	01	Torreperogil	OT	NP	635	5.312	18
23	088	0003	01	Torreperogil	TR	B	6.763	100.262	0
23	088	0003	01	Torreperogil	TR	M	537	7.679	0
23	088	0003	01	Torreperogil	TR	NP	105	1.680	0
23	088	0003	01	Torreperogil	TR	R	825	11.981	0

ENCUESTA DE INFRAESTRUCTURA Y EQUIPAMIENTOS LOCALES- 2017

DIPUTACIÓN PROVINCIAL DE JAÉN

MUNICIPIO:

TORREPEROGIL

Provincia:

23

Isla:

Municipio

088



CUADRO 06

6. ABASTECIMIENTO DE AGUA

6.1. Traidas de agua.

6.1.1. Identificación de las captaciones de agua que dan servicio a los núcleos de población del municipio encuestado.

NÚCLEOS DE POBLACIÓN					CÓDIGO DE IDENTIFICACIÓN DE LA CAPTACIÓN				
Provincia	Municipio	Entidad	Núcleo	NOMBRE	Captación	Provincia	Municipio	Nº de orden	Nombre de la captación
					CI	CI	CI	CI	CI
23	088	0003	01	Torreperogil	CA	23	048	001	El Batanejo
23	088	0003	01	Torreperogil	CA	23	048	002	Vado del Perro
23	088	0003	01	Torreperogil	CA	23	080	003	Carachos I
23	088	0003	01	Torreperogil	CA	23	080	004	Carachos II
23	088	0003	01	Torreperogil	CA	23	080	005	Carachos III
23	088	0003	01	Torreperogil	CA	23	095	001	Emb.del Aguascebas
23	088	0003	01	Torreperogil	CA	23	095	002	RI.Mogon
23	088	0003	01	Torreperogil	CA	23	095	003	Prado de los Chopos
23	088	0003	01	Torreperogil	CA	23	095	004	Cañada del avellano

ENCUESTA DE INFRAESTRUCTURA Y EQUIPAMIENTOS LOCALES- 2017



DIPUTACIÓN PROVINCIAL DE JAÉN

MUNICIPIO: **TORREPEROGIL**

Provincia: **23** **Isla:** **Municipio** **088**



CUADRO 09

6. ABASTECIMIENTO DE AGUA



6.1. Traidas de agua.

6.1.4. Identificación de las conducciones que dan servicio a los núcleos de población del municipio encuestado.

NÚCLEOS DE POBLACIÓN					CÓDIGO DE IDENTIFICACIÓN DE LA CONDUCCIÓN			
Provincia	Municipio	Entidad	Núcleo	NOMBRE	Conducción	Provincia	Municipio	Nº de Orden
					CI			
23	088	0003	01	Torreperogil	CN	23	048	218
23	088	0003	01	Torreperogil	CN	23	048	231
23	088	0003	01	Torreperogil	CN	23	048	232
23	088	0003	01	Torreperogil	CN	23	080	234
23	088	0003	01	Torreperogil	CN	23	080	235
23	088	0003	01	Torreperogil	CN	23	080	236
23	088	0003	01	Torreperogil	CN	23	088	204
23	088	0003	01	Torreperogil	CN	23	095	201
23	088	0003	01	Torreperogil	CN	23	095	216
23	088	0003	01	Torreperogil	CN	23	095	217
23	088	0003	01	Torreperogil	CN	23	095	219
23	088	0003	01	Torreperogil	CN	23	095	223
23	088	0003	01	Torreperogil	CN	23	095	233

ENCUESTA DE INFRAESTRUCTURA Y EQUIPAMIENTOS LOCALES- 2017**DIPUTACIÓN PROVINCIAL DE JAÉN****MUNICIPIO: TORREPEROGIL****Provincia: 23 Isla: Municipio 088****CUADRO 10****6. ABASTECIMIENTO DE AGUA****6.1. Traidas de agua.****6.1.5. Identificación de las conducciones en el municipio encuestado.**

CÓDIGO DE IDENTIFICACIÓN DE LA CONDUCCIÓN			
Conducción	Provincia	Municipio	Nº de Orden
CI			
CN	23	088	203
CN	23	088	204

	ENCUESTA DE INFRAESTRUCTURA Y EQUIPAMIENTOS LOCALES- 2017					
	DIPUTACIÓN PROVINCIAL DE JAÉN					
	MUNICIPIO:					
	Provincia:		Isla:		Municipio	

CUADRO 11

6. ABASTECIMIENTO DE AGUA

6.1. Traídas de agua.

6.1.6. Identificación de las conducciones encuestadas, ubicadas en municipios mayores de 50.000 habitantes.

CÓDIGO DE IDENTIFICACIÓN DE LA CONDUCCIÓN			
Conducción	Provincia	Municipio	Nº de Orden
CI			

ENCUESTA DE INFRAESTRUCTURA Y EQUIPAMIENTOS LOCALES- 2017**DIPUTACIÓN PROVINCIAL DE JAÉN****MUNICIPIO: TORREPEROGIL****Provincia: 23 Isla: Municipio 088****CUADRO 12****6. ABASTECIMIENTO DE AGUA****6.1 Traidas de agua.****6.1.7. Características de los tramos de conducciones en el municipio encuestado.**

CÓDIGO DE IDENTIFICACIÓN				CARACTERÍSTICAS DE LA CONDUCCIÓN				
Clave	Provincia	Municipio	Orden	Tipo	Estado	Titular	Gestión	Longitud
				CI	CI	CI	CI	m
CN	23	088	203	FC	R	CO	CO	2.791
CN	23	088	203	FC	B	CO	CO	5.161
CN	23	088	204	FC	B	CO	CO	60
TOTAL MUNICIPIO								8.012

ENCUESTA DE INFRAESTRUCTURA Y EQUIPAMIENTOS LOCALES- 2017

DIPUTACIÓN PROVINCIAL DE JAÉN

MUNICIPIO:

Provincia:

Isla:

Municipio



CUADRO 13

6. ABASTECIMIENTO DE AGUA

6.1 Traidas de agua.

6.1.8. Características de los tramos de conducciones encuestadas, ubicadas en municipios mayores de 50.000 habitan

CÓDIGO DE IDENTIFICACIÓN				CARACTERÍSTICAS DE LA CONDUCCIÓN				
Clave	Provin- cia	Muni- cipio	Orden	Tipo	Estado	Titular	Gestión	Longitud
				CI	CI	CI	CI	m
TOTAL MUNICIPIO								#Error

		ENCUESTA DE INFRAESTRUCTURA Y EQUIPAMIENTOS LOCALES- 2017					
		DIPUTACIÓN PROVINCIAL DE JAÉN					
		MUNICIPIO:		TORREPEROGIL			
		Provincia:	23	Isla:		Municipio	088



CUADRO 14

6. ABASTECIMIENTO DE AGUA

6.1 Traidas de agua.

6.1.9. Identificación de los depósitos de agua que dan servicio a los núcleos de población del municipio encuestado.

NÚCLEO DE POBLACIÓN					CÓDIGO DE IDENTIFICACIÓN			
Provin- cia	Muni- cipio	Entidad	Núcleo	NOMBRE	Depósitos	Provincia	Municipio	Nº de Orden
					CI			
23	088	0003	01	Torreperogil	DE	23	048	002
23	088	0003	01	Torreperogil	DE	23	088	001
23	088	0003	01	Torreperogil	DE	23	088	002
23	088	0003	01	Torreperogil	DE	23	095	001

ENCUESTA DE INFRAESTRUCTURA Y EQUIPAMIENTOS LOCALES- 2017**DIPUTACIÓN PROVINCIAL DE JAÉN****MUNICIPIO: TORREPEROGIL****Provincia: 23 Isla: Municipio 088****CUADRO 15****6. ABASTECIMIENTO DE AGUA****6.1 Traidas de agua.****6.1.10. Características de los depósitos de agua en el municipio encuestado.**

CÓDIGO DE IDENTIFICACIÓN				CARACTERÍSTICAS DE LOS DEPÓSITOS							
Clave	Provincia	Municipio	Nº Orden	Tipo	Titular	Gestión	Capacidad	Estado	Protección	Limpieza	Contador
				Cl	Cl	Cl	m3	Cl	Cl	nº	Cl
DE	23	088	001	ES	MU	CO	950	R	SF	2.017	AM
DE	23	088	002	ES	MU	CO	950	R	SF	2.017	AM
TOTAL MUNICIPIO							1.900			4.034	

ENCUESTA DE INFRAESTRUCTURA Y EQUIPAMIENTOS LOCALES- 2017

DIPUTACIÓN PROVINCIAL DE JAÉN

MUNICIPIO:

Provincia:

Isla:

Municipio



CUADRO 16

6. ABASTECIMIENTO DE AGUA

6.1 Traidas de agua.

6.1.11. Características de los depósitos de agua encuestados, ubicados en municipios mayores de 50,000 habitantes

CÓDIGO DE IDENTIFICACIÓN				CARACTERÍSTICAS DE LOS DEPÓSITOS							
Clave	Provincia	Municipio	Nº Orden	Tipo	Titular	Gestión	Capacidad	Estado	Protección	Limpieza	Contador
				Cl	Cl	Cl	m3	Cl	Cl	nº	Cl
TOTAL MUNICIPIO							#Error			#Error	

	ENCUESTA DE INFRAESTRUCTURA Y EQUIPAMIENTOS LOCALES- 2017					
	DIPUTACIÓN PROVINCIAL DE JAÉN					
	MUNICIPIO:		TORREPEROGIL			
	Provincia:	23	Isla:		Municipio	

CUADRO 17

6. ABASTECIMIENTO DE AGUA

6.1 Traidas de agua.

6.1.12. Identificación de las instalaciones de tratamiento de potabilización que dan servicio a los núcleos de población del municipio encuestado.

NÚCLEOS DE POBLACIÓN					CÓDIGO DE IDENTIFICACIÓN DE LA INSTALACIÓN			
Provincia	Municipio	Entidad	Núcleo	NOMBRE	Tratamiento de potabilizac.	Provincia	Municipio	Nº de Orden
					CI			
23	088	0003	01	Torreperogil	TP	23	048	001

ENCUESTA DE INFRAESTRUCTURA Y EQUIPAMIENTOS LOCALES- 2017

DIPUTACIÓN PROVINCIAL DE JAÉN

MUNICIPIO: **TORREPEROGIL**

Provincia: **23** **Isla:** **Municipio** **088**



CUADRO 21

6. ABASTECIMIENTO DE AGUA

6.2 Distribución de agua

6.2.2 Características y elementos del servicio de abastecimiento de agua

6.2.2.2. Núcleos de población encuestados. 2.

Núcleo de Población			CARACTERÍSTICAS DEL SERVICIO					ELEMENTOS ACCESORIOS						CISTERNA
			Dotación de agua		Conta- dores	Tasa	Año de instala- ción	Hidrantes		Válvulas		Bocas de riego		
			Disponi- bilidad	Restri- cciones				Sufi- ciencia	Estado	Sufi- ciencia	Estado	Sufi- ciencia	Estado	
0003	01	Torreperogil	SF	NO	SI	SI	1965	SF	R	SF	B	SF	R	NO

ENCUESTA DE INFRAESTRUCTURA Y EQUIPAMIENTOS LOCALES- 2017

DIPUTACIÓN PROVINCIAL DE JAÉN

MUNICIPIO: **TORREPEROGIL**

Provincia: **23** **Isla:** **Municipio** **088**



CUADRO 22

6. ABASTECIMIENTO DE AGUA

6.2 Distribución de agua

6.2.2 Características y elementos del servicio de abastecimiento de agua

6.2.2.2. Núcleos de población encuestados. 3.

Núcleo de Población			CARACTERÍSTICAS DEL SERVICIO						DEFICIT RED DE DISTRIBUCION					
			Viviendas con servicio		Consumo		Deficiencias Presión		Pérdidas	Calidad	Longitud red	Viviendas afectadas red	Población afectada	
			Conectadas	No conect.	Invierno	Verano	Exceso	Defecto					Residente	Estacional
			nº	nº	m3/día	m3/día	nº	nº	%	Cl	m	nº	nº	nº
0003	01	Torreperogil	3.543	0	1.645	1.744	20	0	20	B	880	50	30	150
TOTAL NÚCLEO			3.543	0	1.645	1.744	20	0			880	50	30	150
TOTAL DISEMINADO			0	0	0	0	0	0			0	151	170	350
TOTAL MUNICIPIO			3.543	0	1.645	1.744	20	0			880	201	200	500

ENCUESTA DE INFRAESTRUCTURA Y EQUIPAMIENTOS LOCALES- 2017

DIPUTACIÓN PROVINCIAL DE JAÉN

MUNICIPIO: **TORREPEROGIL**

Provincia: **23** **Isla:** **Municipio** **088**



CUADRO 24

7. SANEAMIENTO Y DEPURACIÓN.

7.1 Sistema de Saneamiento.

7.1.1 Características de los tramos de red de alcantarillado interior.

NÚCLEOS DE POBLACIÓN					CARACTERÍSTICAS DE LA RED DE ALCANTARILLADO INTERIOR						
Provincia	Municipio	Entidad	Núcleo	NOMBRE	Tipo de material	Sistema de transporte	Estado	Tipo de red	Titular	Gestión	Longitud
					CI	CI	CI	CI	CI	CI	m
23	088	0003	01	Torreperogil	HO	GR	B	MX	MU	MU	15.603
23	088	0003	01	Torreperogil	HO	GR	M	MX	MU	MU	61
23	088	0003	01	Torreperogil	PC	GR	B	MX	MU	MU	5.661
23	088	0003	01	Torreperogil	PC	GR	M	MX	MU	MU	80
TOTAL NÚCLEO											21.405
TOTAL DISEMINADO											
TOTAL MUNICIPIO											

ENCUESTA DE INFRAESTRUCTURA Y EQUIPAMIENTOS LOCALES- 2017

DIPUTACIÓN PROVINCIAL DE JAÉN

MUNICIPIO: TORREPEROGIL**Provincia:** 23 **Isla:** **Municipio** 088**CUADRO 25****7. SANEAMIENTO Y DEPURACIÓN****7.1 Sistema de saneamiento.****7.1.2 Identificación de los colectores generales que dan servicio a los núcleos de población del municipio encuestado.**

NÚCLEO DE POBLACIÓN					CÓDIGO DE IDENTIFICACIÓN			
Provincia	Municipio	Entidad	Núcleo	NOMBRE	Colector	Provincia	Municipio	Nº de Orden
					CI			
23	088	0003	01	Torreperogil	CL	23	088	001
23	088	0003	01	Torreperogil	CL	23	088	002
23	088	0003	01	Torreperogil	CL	23	088	003
23	088	0003	01	Torreperogil	CL	23	088	004

ENCUESTA DE INFRAESTRUCTURA Y EQUIPAMIENTOS LOCALES- 2017					
DIPUTACIÓN PROVINCIAL DE JAÉN					
MUNICIPIO:		TORREPEROGIL			
Provincia:	23	Isla:		Municipio	088


CUADRO 26


7. SANEAMIENTO Y DEPURACIÓN

7.1 Sistema de saneamiento.

7.1.3 Identificación de los colectores generales en el municipio encuestado.

CÓDIGO DE IDENTIFICACIÓN			
Colector	Provincia	Municipio	Nº de Orden
Cl			
CL	23	088	001
CL	23	088	002
CL	23	088	003
CL	23	088	004

		ENCUESTA DE INFRAESTRUCTURA Y EQUIPAMIENTOS LOCALES- 2017			
		DIPUTACIÓN PROVINCIAL DE JAÉN			
MUNICIPIO:					
Provincia:		Isla:		Municipio	



DIPUTACIÓN DE JAÉN

CUADRO 27

7. SANEAMIENTO Y DEPURACIÓN

7.1 Sistema de saneamiento.

7.1.4 Identificación de los colectores generales encuestados, ubicados en municipios mayores de 50.000 habitantes.

CÓDIGO DE IDENTIFICACIÓN			
Colector	Provincia	Municipio	Nº de Orden
CI			

ENCUESTA DE INFRAESTRUCTURA Y EQUIPAMIENTOS LOCALES- 2017

DIPUTACIÓN PROVINCIAL DE JAÉN

MUNICIPIO:**TORREPEROGIL****Provincia:****23****Isla:****Municipio****088****CUADRO 28****7. SANEAMIENTO Y DEPURACIÓN.****7.1 Sistema de Saneamiento.****7.1.5 Tramos de colectores generales en el municipio encuestado.**

CÓDIGO DE IDENTIFICACIÓN				CARACTERÍSTICAS DE LOS COLECTORES GENERALES					
Clave	Provincia	Municipio	Nº	Tipo de material	Sistema de transporte	Estado	Titular	Gestión	Longitud
				Cl	Cl	Cl	Cl	Cl	m
CL	23	088	001	HO	GR	B	MU	MU	1.108
CL	23	088	001	PC	GR	B	MU	MU	60
CL	23	088	002	HO	GR	B	MU	MU	871
CL	23	088	003	HO	GR	B	MU	MU	1.043
CL	23	088	004	HO	GR	M	MU	MU	132
CL	23	088	004	HO	GR	B	MU	MU	367
CL	23	088	004	PC	GR	B	MU	MU	204
TOTAL MUNICIPIO									3.785

ENCUESTA DE INFRAESTRUCTURA Y EQUIPAMIENTOS LOCALES- 2017



DIPUTACIÓN PROVINCIAL DE JAÉN

MUNICIPIO:

TORREPEROGIL

Provincia:

23

Isla:

Municipio

088



CUADRO 30

7. SANEAMIENTO Y DEPURACIÓN

7.1 Sistema de saneamiento.

7.1.7 Identificación de los EMISARIOS que dan servicio a los núcleos de población del municipio encuestado.

NÚCLEO DE POBLACIÓN						CÓDIGO DE IDENTIFICACIÓN DE LOS EMISARIOS			
						Emisario	Provincia	Municipio	Nº de Orden
Clave	Provincia	Municipio	Entidad	Núcleo	Denominación	CI			
EM	23	088	0003	01	Torreperogil	EM	23	088	001
EM	23	088	0003	01	Torreperogil	EM	23	088	002
EM	23	088	0003	01	Torreperogil	EM	23	088	003

		ENCUESTA DE INFRAESTRUCTURA Y EQUIPAMIENTOS LOCALES- 2017				 DIPUTACIÓN DE JAÉN
		DIPUTACIÓN PROVINCIAL DE JAÉN				
MUNICIPIO:		TORREPEROGIL				
Provincia:	23	Isla:		Municipio	088	



CUADRO 31

7. SANEAMIENTO Y DEPURACIÓN

7.1 Sistema de saneamiento.

7.1.8 Identificación de los EMISARIOS en el municipio encuestado.

CÓDIGO DE IDENTIFICACIÓN				PUNTO DE VERTIDO		DISTANCIA
Clave	Provincia	Municipio	Nº	Tipo de vertido	Zona de vertido	
				CI	CI	
EM	23	088	001	OT	ZN	700
EM	23	088	002	OT	ZN	458
EM	23	088	003	OT	ZN	436

	ENCUESTA DE INFRAESTRUCTURA Y EQUIPAMIENTOS LOCALES- 2017					
	DIPUTACIÓN PROVINCIAL DE JAÉN					
	MUNICIPIO:					
Provincia:		Isla:		Municipio		



CUADRO 32

7. SANEAMIENTO Y DEPURACIÓN

7.1 Sistema de saneamiento.

7.1.9 Identificación de los EMISARIOS, ubicados en municipios mayores de 50.000 habitantes.

CÓDIGO DE IDENTIFICACIÓN				PUNTO DE VERTIDO		DISTANCIA
				Tipo de vertido	Zona de vertido	
Clave	Provincia	Municipio	Nº	CI	CI	

		ENCUESTA DE INFRAESTRUCTURA Y EQUIPAMIENTOS LOCALES- 2017				
		DIPUTACIÓN PROVINCIAL DE JAÉN				
MUNICIPIO:		TORREPEROGIL				
Provincia:	23	Isla:		Municipio	088	



CUADRO 33

7. SANEAMIENTO Y DEPURACIÓN

7.1 Sistema de saneamiento.

7.1.10 Características de los tramos de emisarios en el municipio encuestado.

CÓDIGO DE IDENTIFICACIÓN				CARACTERÍSTICAS DE LOS TRAMOS DE EMISARIOS			
				Tipo de material	Estado	Longitud del tramo	
						Terrestre	Marítima
Clave	Provincia	Municipio	Nº	CI	CI	m	m
EM	23	088	001	HO	B	926	0
EM	23	088	002	HO	B	573	0
EM	23	088	003	HO	B	666	0
TOTAL MUNICIPIO						2.165	0

	ENCUESTA DE INFRAESTRUCTURA Y EQUIPAMIENTOS LOCALES- 2017					
	DIPUTACIÓN PROVINCIAL DE JAÉN					
	MUNICIPIO:					
	Provincia:		Isla:		Municipio	

CUADRO 34

7. SANEAMIENTO Y DEPURACIÓN

7.1 Sistema de saneamiento.

7.1.11 Características de los tramos de emisarios encuestados, ubicados en municipios mayores de 50.000 habitante

CÓDIGO DE IDENTIFICACIÓN				CARACTERÍSTICAS DE LOS TRAMOS DE EMISARIOS			
				Tipo de material	Estado	Longitud del tramo	
						Terrestre	Marítima
Clave	Provincia	Municipio	Nº	CI	CI	m	m
TOTAL MUNICIPIO						#Error	#Error

ENCUESTA DE INFRAESTRUCTURA Y EQUIPAMIENTOS LOCALES- 2017



DIPUTACIÓN PROVINCIAL DE JAÉN

MUNICIPIO: **TORREPEROGIL**

Provincia: **23** **Isla:** **Municipio** **088**



CUADRO 35
7. SANEAMIENTO Y DEPURACIÓN

7.1 Sistema de saneamiento.

7.1.12. Características del servicio de alcantarillado

7.1.12.1. Nucleos de poblacion encuestados. 5

Núcleo de Población	ELEMENTOS ACCESORIOS				CARACTERÍSTICAS DEL SERVICIO			DÉFICIT DE ALCANTARILLADO				CAUDAL m3/año				
	Pozos	Sumideros	Aliviadero		Calidad	Viviendas con servicio		Longitud red	Viviendas afectadas	Población afectada		Desagüe	Tratado	Reutilizado		
			Con acumulac.	Sin Acumulac.		Conect.	No conect.			Residente	Estacional			Urbano	Rústico	Industrial
	CI	CI	CI	CI	CI	nº	nº	m	nº	nº	nº					
0003 01 Torreperogil	IN	IN	NO	NO	R	3.543	50	0	0	0	0	1.092.193	311.732	0	0	0
TOTAL NÚCLEO						3.543	50	0	0	0	0	1.092.193	311.732	0	0	0
TOTAL DISEMINADO						0	0	0	151	170	350	0	0			
TOTAL MUNICIPIO						3.543	50	0	151	170	350	1.092.193	311.732	0	0	0

ENCUESTA DE INFRAESTRUCTURA Y EQUIPAMIENTOS LOCALES- 2017

DIPUTACIÓN PROVINCIAL DE JAÉN

MUNICIPIO: TORREPEROGIL**Provincia:** 23 **Isla:** **Municipio** 088**CUADRO 36****7. SANEAMIENTO Y DEPURACIÓN****7.2 Depuración.****7.2.1 Identificación de los Sistemas de depuración que dan servicio a los núcleos de población del municipio encuestado.**

NÚCLEO DE POBLACIÓN					CÓDIGO DE IDENTIFICACIÓN DEL SISTEMA DE DEPURACIÓN			
Provincia	Municipio	Entidad	Núcleo	Núcleo	EDAR	Provincia	Municipio	Núcleo
23	088	0003	01	Torreperogil	ED	23	088	001



ENCUESTA DE INFRAESTRUCTURA Y EQUIPAMIENTOS LOCALES- 2017

DIPUTACIÓN PROVINCIAL DE JAÉN

MUNICIPIO: TORREPEROGIL

Provincia: 23 Isla: Municipio 088



CUADRO 42
8. RECOGIDA Y ELIMINACION DE RESIDUOS URBANOS.
8.1 Recogida de residuos urbanos.

Núcleo de Población			RECOGIDA DE RESIDUOS URBANOS					
			Tipo de recogida	Gestión	Periodicidad	Calidad	Producción	Contenedores
			CI	CI	CI	CI	Tm	nº
0003	01	Torreperogil	PA	CON	SE	AD	718	54
0003	01	Torreperogil	PI	CON	OT	AD	7	31
0003	01	Torreperogil	PL	CON	SE	AD	342	76
0003	01	Torreperogil	RN	CON	DI	AD	1.582	178
0003	01	Torreperogil	VI	CON	OT	AD	351	49
TOTAL NÚCLEO							3.000	388
TOTAL DISEMINADO							0	0
TOTAL MUNICIPIO							3.000	388



ENCUESTA DE INFRAESTRUCTURA Y EQUIPAMIENTOS LOCALES- 2017

DIPUTACIÓN PROVINCIAL DE JAÉN

MUNICIPIO:

TORREPEROGIL

Provincia:

23

Isla:

Municipio

088



CUADRO 43

8. RECOGIDA Y ELIMINACION DE RESIDUOS URBANOS.

8.2 Núcleos sin recogida de residuos urbanos. Limpieza de calles.

8.2.1 Núcleos de población encuestados.

Núcleo de Población			ÁMBITO SIN SERVICIO			LIMPIEZA DE CALLES	
			Viviendas afectadas nº	Población afectada		Servicio	Plantilla
				Residente	Estacional	Cl	nº
0003	01	Torreperogil	0	0	0	SI	6
TOTAL NÚCLEO			0	0	0		6
TOTAL DISEMINADO			151	170	350		6
TOTAL MUNICIPIO			151	170	350		12

ENCUESTA DE INFRAESTRUCTURA Y EQUIPAMIENTOS LOCALES- 2017					
DIPUTACIÓN PROVINCIAL DE JAÉN					
MUNICIPIO:		TORREPEROGIL			
Provincia:	23	Isla:		Municipio	088





**DIPUTACIÓN
DE JAÉN**

CUADRO 44

8. RECOGIDA Y ELIMINACION DE RESIDUOS URBANOS.

8.3 Vertederos. (Instalaciones de eliminación y tratamiento de residuos).

8.3.1 Identificación de los vertederos que dan servicio a los núcleos de población del municipio encuestado.

Núcleo de Población			CÓDIGO DE IDENTIFICACIÓN			
			Vertedero	Provincia	Municipio	Nº de orden
CI						
0003	01	Torreperogil	VCC	23	092	001
0003	01	Torreperogil	VCS	23	088	001



ENCUESTA DE INFRAESTRUCTURA Y EQUIPAMIENTOS LOCALES- 2017

DIPUTACIÓN PROVINCIAL DE JAÉN

MUNICIPIO:

TORREPEROGIL

Provincia:

23

Isla:

Municipio

088



CUADRO 45

8. RECOGIDA Y ELIMINACION DE RESIDUOS URBANOS

8.3 Vertederos (Instalaciones de eliminación y tratamiento de residuos)

8.3.2 Características de las Instalaciones.

CODIGO DE IDENTIFICACION				Tipo	Titular	Gestión	PROBLEMAS EXISTENTES										CAPACIDAD			ESTADO	VIDA UTIL	CATEGORIA	ACTIVIDAD	
Tipo	Provincia	Municipio	Nº				OI	Hu	Ca	Ri	Fi	Iv	Fa	Sa	In	Ot	Total		Ampl.					Transformac.
Cl	Cl	Cl	Cl				Cl	Cl	Cl	Cl	Cl	Cl	Cl	Cl	Cl	Cl	Cl	m3	% Ocupa					Cl
VT	23	088	001	VCS	MUD	MUD	NO	NO	NO	SI	NO	SI	NO	NO	NO	NO	128.000	70	NO	2.630	R	2	VIN	EN
TOTAL MUNICIPIO																	128.000			2.630				



ENCUESTA DE INFRAESTRUCTURA Y EQUIPAMIENTOS LOCALES- 2017

DIPUTACIÓN PROVINCIAL DE JAÉN

MUNICIPIO:

Provincia:

Isla:

Municipio



CUADRO 46

8. RECOGIDA Y ELIMINACION DE RESIDUOS URBANOS

8.3 Vertederos (Instalaciones de eliminación y tratamiento de residuos)

8.3.3 Características de las Instalaciones encuestadas, ubicadas en municipios mayores de 50.000 habitant

CODIGO DE IDENTIFICACION				Tipo	Titular	Gestión	PROBLEMAS EXISTENTES									CAPACIDAD			ESTADO	VIDA UTIL	CATEGORIA	ACTIVIDAD	
Tipo	Provincia	Municipio	Nº				OI	Hu	Ca	Ri	Fi	Iv	Fa	Sa	In	Ot	Total						Ampl.
				CI	CI	CI	CI	CI	CI	CI	CI	CI	CI	CI	m3	% Ocupa	CI	Tm/año	CI	nº	nº	nº	
TOTAL MUNICIPIO																#Error			#Error				

**ENCUESTA DE INFRAESTRUCTURA Y EQUIPAMIENTOS LOCALES- 2017**

DIPUTACIÓN PROVINCIAL DE JAÉN

MUNICIPIO:**TORREPEROGIL****Provincia:****23****Isla:****Municipio****088****CUADRO 47****9. ALUMBRADO PUBLICO**

NÚCLEO DE POBLACIÓN					AHORRO ENERGÉTICO		CALIDAD	Potencia Instalada	Puntos de luz
Provincia	Municipio	Entidad	Núcleo	Denominación	Rfi	Rfi	Cl	Kw	nº
23	088	0003	01	Torreperogil	SI	NO	B	253	1.688
TOTAL NÚCLEO									1.688
TOTAL DISEMINADO									0
TOTAL MUNICIPIO									1.688

ENCUESTA DE INFRAESTRUCTURA Y EQUIPAMIENTOS LOCALES- 2017

DIPUTACIÓN PROVINCIAL DE JAÉN

MUNICIPIO:

TORREPEROGIL

Provincia:

23

Isla:

Municipio

088



CUADRO 48

10. OTRAS INFORMACIONES MUNICIPALES

NÚCLEO DE POBLACIÓN					RECEPCIÓN TV		TELEFONÍA MOVIL			CORREO	BANDA ANCHA					CAPI	CALIDAD SUMIN. ENERGÍA		ALUMBR.PÚBLICO AMB.SIN SERV.	
Provincia	Municipio	Entidad	Núcleo	Denominación	Antena	Cable	Gsm	Umts	Gprs		Rd	Xd	Wi	Ca	Rb		St	Electr.	Gas	Viv afec
					CI	CI	CI	CI	CI	CI	CI	CI	CI	CI	CI	CI	CI	nº	m	

ENCUESTA DE INFRAESTRUCTURA Y EQUIPAMIENTOS LOCALES- 2017

DIPUTACIÓN PROVINCIAL DE JAÉN

MUNICIPIO:

TORREPEROGIL

Provincia:

23

Isla:

Municipio

088



CUADRO 49

11. INSTALACIONES DEPORTIVAS DE USO PÚBLICO

11.1 Características de las Instalaciones.

CÓDIGO DE IDENTIFICACIÓN				NOMBRE DE LA INSTALACIÓN	CARACTERÍSTICAS							
Tipo	Provincia	Municipio	Nº Orden		Tipo	Titular	Gestión	Superficie (m2)			Sin Barreras Arquitectónicas	Estado
					CI	CI	CI	Cubierta	Aire Libre	Solar	CI	
TJ	23	088	001	Campo de Fútbol Municipal	TJ	MU	MU	0	6.682	6.682	SI	B
PI	23	088	002	Vaso de Piscina Municipal	PI	MU	MU	0	415	415	SI	B
TJ	23	088	003	Terreno de Juego Pablo Iglesias	TJ	MU	MU	0	1.402	1.402	SI	M
PP	23	088	004	Pista de Baloncesto CEIP N.S. de la Misericor	PP	OT	OT	0	178	178	SI	R
PP	23	088	005	Pista Polideportiva CEIP. Pero-Xil	PP	CA	CA	0	800	800	SI	R
PP	23	088	006	Pista de Baloncesto Complejo Municipal	PP	MU	MU	0	420	420	SI	B
GI	23	088	007	Gimnasio CEIP. Pero-Xil	GI	CA	CA	260	0	260	SI	B
PP	23	088	008	Pista Polideportiva	PP	MU	MU	0	490	490	SI	B
PI	23	088	009	Vaso de Chapoteo	PI	MU	MU	0	46	46	SI	B
PI	23	088	010	Piscina Municipal	PI	MU	MU	644	1.915	2.389	SI	B
PT	23	088	011	Pabellón Cubierto	PT	MU	MU	1.596	0	1.596	SI	B
PP	23	088	012	Pistas de Petanca (3)	PP	MU	MU	0	186	186	SI	B
PP	23	088	013	Zonas Comunes Complejo Polideportivo	PP	MU	MU	550	7.296	7.846	SI	B
TJ	23	088	014	Campo de juego CEIP Pero-Xil	TJ	CA	CA	0	1.015	1.015	SI	R
OT	23	088	015	Rocodromo CEIP Pero-Xil	OT	CA	CA	0	11	11	SI	R
PP	23	088	016	Pista Polideportiva II IES. Gil de Zatico	PP	CA	CA	0	1.056	1.056	SI	B
PP	23	088	017	Gimnasio IES. Gil de Zatico	PP	CA	CA	391	0	391	SI	R
PP	23	088	018	Pista Polideportiva I IES. Gil de Zatico	PP	CA	CA	0	977	977	SI	R
OT	23	088	019	Sala de Karate	OT	MU	MU	127	0	127	SI	B
OT	23	088	020	Sala de Musculacion	OT	MU	MU	210	0	210	SI	B
PP	23	088	021	Pista Baloncesto	PP	MU	MU	0	475	475	SI	B
PP	23	088	022	Pista de Tenis	PP	MU	MU	0	700	700	SI	B
OT	23	088	023	Pista de Padel	OT	MU	MU	0	200	200	SI	B
PP	23	088	024	Zonas Comunes CPD Barrio Carrera	PP	MU	MU	0	1.462	1.462	SI	B
PP	23	088	025	Pista de Padel	PP	MU	MU	0	209	209	SI	B
PP	23	088	026	Pista de Padel	PP	MU	MU	0	209	209	SI	E
PP	23	088	027	Pista de Tenis	PP	MU	MU	0	596	596	SI	E

ENCUESTA DE INFRAESTRUCTURA Y EQUIPAMIENTOS LOCALES- 2017

DIPUTACIÓN PROVINCIAL DE JAÉN

MUNICIPIO:

TORREPEROGIL

Provincia:

23

Isla:

Municipio

088



CUADRO 49

11. INSTALACIONES DEPORTIVAS DE USO PÚBLICO

11.1 Características de las Instalaciones.

CÓDIGO DE IDENTIFICACIÓN				NOMBRE DE LA INSTALACIÓN	CARACTERÍSTICAS							
Tipo	Provincia	Municipio	Nº Orden		Tipo	Titular	Gestión	Superficie (m2)			Sin Barreras Arquitectónicas	Estado
					CI	CI	CI	Cubierta	Aire Libre	Solar	CI	
PP	23	088	028	Pista de Futbol CEIP N.S. de la Misericordia I	PP	OT	OT	0	267	267	SI	R
PP	23	088	029	Gimnasio CEIP N. S. de la Misericordia III	PP	OT	OT	130	0	130	SI	R
PP	23	088	030	Pista Baloncesto CEIP N.S. de la Misericordia	PP	OT	OT	0	179	179	SI	M
PI	23	088	031	Piscina Hotel Hidalgo	PI	PV	PV	0	55	55	SI	B
PT	23	088	032	Pista Multideporte	PT	MU	MU	98	0	98	SI	B
TJ	23	088	033	Pista de Fulbito	TJ	CA	CA	0	310	310	SI	B
OT	23	088	034	Pista de Skate	OT	MU	MU	0	130	130	SI	B
TOTAL MUNICIPIO								4.006	27.681	31.517		

ENCUESTA DE INFRAESTRUCTURA Y EQUIPAMIENTOS LOCALES- 2017

DIPUTACIÓN PROVINCIAL DE JAÉN

MUNICIPIO: **TORREPEROGIL**

Provincia: **23** **Isla:** **Municipio** **088**



CUADRO 50

12. INSTALACIONES DEPORTIVAS DE USO PÚBLICO

12.2 Tipos de deportes de las Instalaciones.

CÓDIGO DE IDENTIFICACIÓN				NOMBRE DE LA INSTALACIÓN	Tipo de deporte
Clave	Provincia	Municipio	Nº Orden		CI
ID	23	088	001	Campo de Futbol Municipal	FB
ID	23	088	002	Vaso de Piscina Municipal	NA
ID	23	088	003	Terreno de Juego Pablo Iglesias	FB
ID	23	088	004	Pista de Baloncesto CEIP N.S. de la Misericor	BC
ID	23	088	005	Pista Polideportiva CEIP. Pero-Xil	BC
ID	23	088	005	Pista Polideportiva CEIP. Pero-Xil	BM
ID	23	088	006	Pista de Baloncesto Complejo Municipal	BC
ID	23	088	006	Pista de Baloncesto Complejo Municipal	BM
ID	23	088	006	Pista de Baloncesto Complejo Municipal	BV
ID	23	088	006	Pista de Baloncesto Complejo Municipal	OT
ID	23	088	006	Pista de Baloncesto Complejo Municipal	TE
ID	23	088	007	Gimnasio CEIP. Pero-Xil	GI
ID	23	088	008	Pista Polideportiva	BC
ID	23	088	008	Pista Polideportiva	BM
ID	23	088	008	Pista Polideportiva	BV
ID	23	088	008	Pista Polideportiva	TE
ID	23	088	009	Vaso de Chapoteo	NA
ID	23	088	010	Piscina Municipal	OT
ID	23	088	011	Pabellón Cubierto	BC
ID	23	088	011	Pabellón Cubierto	BM
ID	23	088	011	Pabellón Cubierto	BV
ID	23	088	011	Pabellón Cubierto	FB
ID	23	088	011	Pabellón Cubierto	TE
ID	23	088	012	Pistas de Petanca (3)	OT

ENCUESTA DE INFRAESTRUCTURA Y EQUIPAMIENTOS LOCALES- 2017

DIPUTACIÓN PROVINCIAL DE JAÉN

MUNICIPIO: **TORREPEROGIL**

Provincia: **23** **Isla:** **Municipio** **088**



CUADRO 50

12. INSTALACIONES DEPORTIVAS DE USO PÚBLICO

12.2 Tipos de deportes de las Instalaciones.

CÓDIGO DE IDENTIFICACIÓN				NOMBRE DE LA INSTALACIÓN	Tipo de deporte
Clave	Provincia	Municipio	Nº Orden		CI
ID	23	088	013	Zonas Comunes Complejo Polideportivo	OT
ID	23	088	014	Campo de juego CEIP Pero-Xil	OT
ID	23	088	015	Rocodromo CEIP Pero-Xil	OT
ID	23	088	016	Pista Polideportiva II IES. Gil de Zatico	BC
ID	23	088	016	Pista Polideportiva II IES. Gil de Zatico	BM
ID	23	088	016	Pista Polideportiva II IES. Gil de Zatico	BV
ID	23	088	016	Pista Polideportiva II IES. Gil de Zatico	FB
ID	23	088	016	Pista Polideportiva II IES. Gil de Zatico	OT
ID	23	088	016	Pista Polideportiva II IES. Gil de Zatico	TE
ID	23	088	017	Gimnasio IES. Gil de Zatico	GI
ID	23	088	018	Pista Polideportiva I IES. Gil de Zatico	BC
ID	23	088	018	Pista Polideportiva I IES. Gil de Zatico	BM
ID	23	088	018	Pista Polideportiva I IES. Gil de Zatico	FB
ID	23	088	018	Pista Polideportiva I IES. Gil de Zatico	OT
ID	23	088	018	Pista Polideportiva I IES. Gil de Zatico	TE
ID	23	088	019	Sala de Karate	OT
ID	23	088	020	Sala de Musculacion	OT
ID	23	088	021	Pista Baloncesto	BC
ID	23	088	022	Pista de Tenis	TE
ID	23	088	023	Pista de Padel	PD
ID	23	088	024	Zonas Comunes CPD Barrio Carrera	OT
ID	23	088	025	Pista de Padel	PD
ID	23	088	026	Pista de Padel	PD
ID	23	088	027	Pista de Tenis	TE

ENCUESTA DE INFRAESTRUCTURA Y EQUIPAMIENTOS LOCALES- 2017**DIPUTACIÓN PROVINCIAL DE JAÉN****MUNICIPIO:****TORREPEROGIL****Provincia:****23****Isla:****Municipio****088****CUADRO 50****12. INSTALACIONES DEPORTIVAS DE USO PÚBLICO****12.2 Tipos de deportes de las Instalaciones.**

CÓDIGO DE IDENTIFICACIÓN				NOMBRE DE LA INSTALACIÓN	Tipo de deporte
Clave	Provincia	Municipio	Nº Orden		CI
ID	23	088	028	Pista de Futbol CEIP N.S. de la Misericordia I	FB
ID	23	088	029	Gimnasio CEIP N. S. de la Misericordia III	GI
ID	23	088	030	Pista Baloncesto CEIP N.S. de la Misericordia	BC
ID	23	088	031	Piscina Hotel Hidalgo	NA
ID	23	088	032	Pista Multideporte	GI
ID	23	088	032	Pista Multideporte	OT
ID	23	088	033	Pista de Fulbito	FB
ID	23	088	034	Pista de Skate	OT

ENCUESTA DE INFRAESTRUCTURA Y EQUIPAMIENTOS LOCALES- 2017

DIPUTACIÓN PROVINCIAL DE JAÉN

MUNICIPIO:

TORREPEROGIL

Provincia:

23

Isla:

Municipio

088



CUADRO 51

12. OTRAS INSTALACIONES PÚBLICAS.

12.1 Centros Culturales y de Esparcimiento.

12.1.1 Características de las instalaciones.

CÓDIGO DE IDENTIFICACIÓN			NOMBRE DEL CENTRO	CARACTERÍSTICAS							
Provin-cia	Muni-cipio	Nº Orden		Tipo	Titular	Gestión	Superficie (m2)			Sin Barreras Arquitectonicas	Estado
				CI	CI	CI	Cubierta	Aire Libre	Solar	CI	
23	088	009	Ludoteca Infantil Municipal	LU	MU	MU	193	31	224	SI	B
23	088	008	Centro de Asociaciones	CS	MU	MU	540	0	540	SI	B
23	088	007	Casa de la Musica	OT	MU	MU	280	90	370	SI	B
23	088	006	Centro de Barrio-Guadalinfo	CS	MU	MU	140	0	140	SI	B
23	088	003	Centro Civico	CS	MU	MU	344	0	344	SI	B
23	088	004	Casa de la Juventud	CS	MU	MU	968	0	484	SI	B
23	088	005	Kiosco de Musica	KI	MU	MU	60	0	60	SI	B
23	088	001	Centro Cultural Alfonso Fernandez	CC	MU	MU	1.356	0	452	SI	B
23	088	002	Auditorio Torres Oscuras	AU	MU	MU	125	1.375	1.500	SI	B
TOTAL MUNICIPIO							4.006	1.496	4.114		

ENCUESTA DE INFRAESTRUCTURA Y EQUIPAMIENTOS LOCALES- 2017

DIPUTACIÓN PROVINCIAL DE JAÉN

MUNICIPIO:**TORREPEROGIL****Provincia:****23****Isla:****Municipio****088****CUADRO 52****12. OTRAS INSTALACIONES PÚBLICAS.****12.1 Centros Culturales y de Esparcimiento.****12.1.2 Superficie de los Usos de los Centros.**

CÓDIGO DE IDENTIFICACIÓN			NOMBRE DEL CENTRO	USO	SUPERFICIE CUBIERTA
Provin-cia	Muni-cipio	Nº Orden		Cl	m2
23	088	002	Auditorio Torres Oscuras	AO	125
23	088	009	Ludoteca Infantil Municipal	CV	193
23	088	008	Centro de Asociaciones	CV	540
23	088	006	Centro de Barrio-Guadalinfo	CV	140
23	088	003	Centro Civico	CV	344
23	088	004	Casa de la Juventud	CV	968
23	088	007	Casa de la Musica	ED	280
23	088	005	Kiosco de Musica	OT	60
23	088	001	Centro Cultural Alfonso Fernandez	OT	1.356
TOTAL MUNICIPIO					4.006

ENCUESTA DE INFRAESTRUCTURA Y EQUIPAMIENTOS LOCALES- 2017

DIPUTACIÓN PROVINCIAL DE JAÉN

MUNICIPIO:

TORREPEROGIL

Provincia:

23

Isla:

Municipio

088



CUADRO 53

12. OTRAS INSTALACIONES PÚBLICAS.

12.2. Parques, jardines y áreas naturales.

CÓDIGO DE IDENTIFICACIÓN				NOMBRE DEL CENTRO	TIPO	TITULAR	GESTIÓN	SUPERFICIE CUBIERTA			PRESTACIONES						Sin Barreras Arquitectónicas	ESTADO
Clave	Provin-cia	Muni-cipio	Nº Orden					CI	CI	CI	Cubierta	Aire Libre	Solar	Ag	Sa	Ee	Cm	Ji
PJ	23	088	001	Parque Paseo del Prado	PU	MU	MU	60	2.460	2.520	SI	SI	SI	NO	SI	SI	SI	B
PJ	23	088	002	Parque de la Misericordia	PU	MU	MU	0	4.100	4.100	SI	SI	SI	NO	SI	NO	SI	B
PJ	23	088	003	Parque La Mejorana	PU	MU	MU	69	27.241	27.310	SI	SI	SI	NO	SI	NO	SI	B
PJ	23	088	004	Parque Ctra.de Cordoba	PU	MU	MU	0	12.544	12.544	SI	SI	SI	NO	NO	NO	SI	B
PJ	23	088	005	Parque Municipal I	PU	MU	MU	0	3.608	3.608	SI	SI	SI	NO	NO	NO	SI	B
PJ	23	088	006	Parque Municipal II	PU	MU	MU	0	1.430	1.430	SI	SI	SI	NO	NO	NO	SI	B
PJ	23	088	007	Parque Pero-Xil	PU	MU	MU	0	6.990	6.990	SI	SI	SI	NO	NO	NO	SI	B
PJ	23	088	008	Parque Virgen de la Calzada	PU	MU	MU	0	245	245	SI	SI	SI	NO	NO	NO	SI	B
PJ	23	088	009	Jardines Parque de Jesus	PU	MU	MU	98	1.152	1.250	SI	SI	SI	NO	NO	NO	SI	B
PJ	23	088	010	Parque Maria Lejarreta	PU	MU	MU	0	1.650	1.650	SI	SI	SI	NO	NO	NO	SI	B
PJ	23	088	011	Plaza Villa	PU	MU	MU	0	1.400	1.400	SI	SI	SI	NO	NO	NO	SI	B
PJ	23	088	012	Zona Verde de 53 VPP 01	PU	MU	MU	0	1.687	1.687	SI	SI	SI	NO	NO	NO	SI	B
PJ	23	088	013	Zona Verde de 53 VPP 02	PU	MU	MU	0	1.492	1.492	SI	SI	SI	NO	NO	NO	SI	B
PJ	23	088	014	Parque Infantil	PI	MU	MU	0	615	615	SI	SI	SI	NO	SI	NO	SI	B
PJ	23	088	015	Glorieta Antonio Machado	PU	MU	MU	0	460	460	SI	SI	SI	NO	NO	NO	SI	B
PJ	23	088	016	Parque Plaza Almazara	PU	MU	MU	0	440	440	SI	SI	SI	NO	NO	NO	SI	B
PJ	23	088	017	Zona Verde de 53 VPP 03	PU	MU	MU	0	1.146	1.146	SI	SI	SI	NO	NO	NO	SI	B
PJ	23	088	018	Parque C/Cervantes	PU	MU	MU	0	492	492	SI	SI	SI	NO	SI	NO	SI	B
PJ	23	088	019	Jardines C/Perogil	JA	MU	MU	0	559	559	SI	SI	SI	NO	NO	NO	SI	B
PJ	23	088	020	Jardines Paseo Santiago I	JA	MU	MU	0	2.552	2.552	SI	SI	SI	NO	NO	NO	SI	B
PJ	23	088	021	Jardines Paseo Santiago II	JA	MU	MU	0	1.438	1.438	SI	SI	SI	NO	NO	NO	SI	B
PJ	23	088	022	Parque Plaza del Pilar	PI	MU	MU	0	197	197	SI	SI	SI	NO	SI	NO	SI	B



ENCUESTA DE INFRAESTRUCTURA Y EQUIPAMIENTOS LOCALES- 2017

DIPUTACIÓN PROVINCIAL DE JAÉN

MUNICIPIO:

TORREPEROGIL

Provincia:

23

Isla:

Municipio

088



CUADRO 53

12. OTRAS INSTALACIONES PÚBLICAS.

12.2. Parques, jardines y áreas naturales.

CÓDIGO DE IDENTIFICACIÓN				NOMBRE DEL CENTRO	TIPO	TITULAR	GESTIÓN	SUPERFICIE CUBIERTA			PRESTACIONES					Sin Barreras Arquitectónicas	ESTADO
Clave	Provin-cia	Muni-cipio	Nº Orden					Cubierta	Aire Libre	Solar	Ag	Sa	Ee	Cm	Ji	Ot	Cl
TOTAL MUNICIPIO								227	73.898	74.125							

ENCUESTA DE INFRAESTRUCTURA Y EQUIPAMIENTOS LOCALES- 2017

DIPUTACIÓN PROVINCIAL DE JAÉN

MUNICIPIO: **TORREPEROGIL**

Provincia: **23** **Isla:** **Municipio** **088**



CUADRO 54

13. LONJAS, MERCADOS Y RECINTOS FERIALES.

CÓDIGO DE IDENTIFICACIÓN				NÚCLEO DE POBLACIÓN	NOMBRE DEL EQUIPAMIENTO	TIPO	TITULAR	GESTIÓN	SUPERFICIE (m2)			Sin Barreras Arquitectónicas	ESTADO
Clave	Provincia	Municipio	Nº Orden						CI	CI	CI		
LM	23	088	001	Torreperogil	Mercado Municipal	ME	MU	MU	2.022	120	1.902	SI	B
LM	23	088	002	Torreperogil	Recinto Ferial	FE	MU	MU	0	1.687	1.687	SI	B
TOTAL MUNICIPIO									2.022	1.807	3.589		

ENCUESTA DE INFRAESTRUCTURA Y EQUIPAMIENTOS LOCALES- 2017

DIPUTACIÓN PROVINCIAL DE JAÉN

MUNICIPIO: **TORREPEROGIL**

Provincia: **23** **Isla:** **Municipio** **088**



CUADRO 55
14. MATADEROS

CÓDIGO DE IDENTIFICACIÓN				NOMBRE DEL MATADERO	CLASE	TITULAR	GESTIÓN	SUPERFICIE (m2)			Sin Barreras Arquitectónicas	ESTADO	CAPACIDAD ANUAL		TUNEL	LINEAS DE SACRIFICIO			
Clave	Provincia	Municipio	Nº Orden					Cubierta	Aire Libre	Solar			Tm	%		%	Bo	Ov	Po
MT	23	088	001	Matadero Municipal	MU	MU	MU	700	11.056	11.756	NO	B	1.108	75	SI	NO	SI	SI	SI
TOTAL MUNICIPIO								700	11.056	11.756			1.108						

ENCUESTA DE INFRAESTRUCTURA Y EQUIPAMIENTOS LOCALES- 2017

DIPUTACIÓN PROVINCIAL DE JAÉN

MUNICIPIO: **TORREPEROGIL**

Provincia: **23** **Isla:** **Municipio** **088**



CUADRO 56
15. CEMENTERIOS

CÓDIGO DE IDENTIFICACIÓN				NÚCLEO DE POBLACIÓN	NOMBRE DEL CEMENTERIO	TITULAR	DISTANCIA AL NÚCLEO	ESTADO DE ACCESO	CAPILLA	DEPÓSITO	AMPLIACIÓN	GRADO DE SATURACIÓN	SUPERFICIE TOTAL	Sin Barreras Arquitectónicas	CREMATORIO
Clave	Provincia	Municipio	Nº Orden			CI	Km	CI	CI	CI	CI	CI	%	m2	CI
CE	23	088	001	Torreperogil	Cementerio Municipal	MU	0	B	MO	SI	SI	85	22.202	SI	NO
TOTAL MUNICIPIO													22.202		

**ENCUESTA DE INFRAESTRUCTURA Y EQUIPAMIENTOS LOCALES- 2017**

DIPUTACIÓN PROVINCIAL DE JAÉN

MUNICIPIO:**TORREPEROGIL****Provincia:****23****Isla:****Municipio****088****CUADRO 57****16. TANATORIOS**

CÓDIGO DE IDENTIFICACIÓN				NÚCLEO DE POBLACIÓN	NOMBRE DEL TANATORIO	TITULAR	GESTIÓN	CARACTERÍSTICAS					
Clave	Provin-cia	Muni-cipio	Nº Orden					Superficie (m2)			Salas	Sin Barreras Arquitectónicas	Estado
								Cubierta	Aire libre	Solar	nº	CI	CI
TA	23	088	001	Torreperogil	Tanatorio Virgen de la Misericor	PV	PV	100	0	100	1	SI	B
TA	23	088	002	Torreperogil	Tanatorio Municipal	MU	MU	333	0	333	2	SI	B
TOTAL MUNICIPIO								433	0	433	3		



ENCUESTA DE INFRAESTRUCTURA Y EQUIPAMIENTOS LOCALES- 2017

DIPUTACIÓN PROVINCIAL DE JAÉN

MUNICIPIO: TORREPEROGIL

Provincia: 23 Isla: Municipio 088



**CUADRO 58
17. CENTROS SANITARIOS**

CÓDIGO DE IDENTIFICACIÓN				NÚCLEO DE POBLACIÓN	NOMBRE DEL CENTRO	TIPO	TITULAR	GESTIÓN	SUPERFICIE (m2)			UCI	CAMAS	Sin Barreras Arquitectónicas	ESTADO
Clave	Provincia	Municipio	Nº Orden						CI	CI	CI				
SA	23	088	001	Torreperogil	Centro de Salud (T-II)	AMB	CAU	SAS	830	84	499	NO	0	SI	B
TOTAL MUNICIPIO									830	84	499				

ENCUESTA DE INFRAESTRUCTURA Y EQUIPAMIENTOS LOCALES- 2017

DIPUTACIÓN PROVINCIAL DE JAÉN

MUNICIPIO: **TORREPEROGIL**

Provincia: **23** **Isla:** **Municipio** **088**



CUADRO 59

18. CENTROS ASISTENCIALES

CÓDIGO DE IDENTIFICACIÓN				NÚCLEO DE POBLACIÓN	NOMBRE DEL CENTRO	TIPO	TITULAR	GESTIÓN	PLAZAS	SUPERFICIE (m2)			Sin Barreras Arquitectónicas	ESTADO
Clave	Provincia	Municipio	Nº Orden							Cubierta	Aire libre	Solar		
AS	23	088	001	Torreperogil	Hogar de Atención de Ancianos "Las Monja"	EX	PV	PV	15	1.499	2.180	3.679	SI	B
AS	23	088	002	Torreperogil	Asilo Desamparados	RA	PV	PV	80	4.320	15.516	17.800	SI	B
AS	23	088	003	Torreperogil	Guardería Municipal	GI	MU	MU	60	688	0	344	SI	B
AS	23	088	004	Torreperogil	Hogar del Transeunte	EX	MU	MU	12	142	0	142	SI	R
AS	23	088	005	Torreperogil	Albergue Temporero	AL	MU	MU	12	200	0	200	SI	R
AS	23	088	006	Torreperogil	Residencia Mayores	RA	PV	PV	12	300	0	300	SI	B
AS	23	088	007	Torreperogil	Centro de Día	EX	MU	MU	25	344	0	344	SI	B
TOTAL MUNICIPIO									216	7.493	17.696	22.809		

ENCUESTA DE INFRAESTRUCTURA Y EQUIPAMIENTOS LOCALES- 2017

DIPUTACIÓN PROVINCIAL DE JAÉN

MUNICIPIO: **TORREPEROGIL**

Provincia: **23** **Isla:** **Municipio** **088**



CUADRO 60

19 CENTROS DE ENSEÑANZA

19.1. Características de los Centros.

CÓDIGO DE IDENTIFICACIÓN				NÚCLEO DE POBLACIÓN	NOMBRE DEL CENTRO	Ámbito	Titular	SUPERFICIE (m2)			Sin Barreras Arquitectónicas	ESTADO
Clave	Provincia	Municipio	Nº Orden					Cubierta	Aire libre	Solar		
EN	23	088	001	Torreperogil	Centro de Educacion de Adultos	L	CL	344	0	344	SI	B
EN	23	088	003	Torreperogil	IES. Gil de Zatico	C	CE	3.871	5.029	7.180	SI	B
EN	23	088	002	Torreperogil	CP. Pero-Xil	L	CE	3.480	7.570	9.310	SI	B
EN	23	088	006	Torreperogil	CP. Nuestra Señora de la Misericordia	L	CE	780	1.790	2.570	SI	R
EN	23	088	005	Torreperogil	CP. Nuestra Señora de la Misericordia	L	CE	542	488	1.030	SI	R
EN	23	088	004	Torreperogil	CP. Nuestra Señora de la Misericordia	L	CE	700	660	1.360	SI	R
TOTAL MUNICIPIO								9.717	15.537	21.794		

**ENCUESTA DE INFRAESTRUCTURA Y EQUIPAMIENTOS LOCALES- 2017****DIPUTACIÓN PROVINCIAL DE JAÉN****MUNICIPIO:****TORREPEROGIL****Provincia:****23****Isla:****Municipio****088****CUADRO 61****19 CENTROS DE ENSEÑANZA****19.2. Niveles de enseñanza de los Centros.**

CÓDIGO DE IDENTIFICACIÓN				NÚCLEO DE POBLACIÓN	NOMBRE DEL CENTRO	Nivel	CENTROS NO UNIVERSITARIOS		
Clave	Provincia	Municipio	Nº Orden			Cl	Unidades	Plazas	Alumnos
EN	23	088	001	Torreperogil	Centro de Educacion de Adultos	OTR	5	125	114
EN	23	088	002	Torreperogil	CP. Pero-Xil	INF	6	150	76
EN	23	088	002	Torreperogil	CP. Pero-Xil	PRI	12	300	198
EN	23	088	003	Torreperogil	IES. Gil de Zatico	BAC	5	150	116
EN	23	088	003	Torreperogil	IES. Gil de Zatico	ESO	18	450	317
EN	23	088	003	Torreperogil	IES. Gil de Zatico	ESP	1	10	2
EN	23	088	003	Torreperogil	IES. Gil de Zatico	FP1	2	60	20
EN	23	088	004	Torreperogil	CP. Nuestra Señora de la Misericordia	PRI	6	150	120
EN	23	088	005	Torreperogil	CP. Nuestra Señora de la Misericordia	INF	6	150	84
EN	23	088	006	Torreperogil	CP. Nuestra Señora de la Misericordia	PRI	6	150	118
TOTAL MUNICIPIO							67	1.695	1.165

ENCUESTA DE INFRAESTRUCTURA Y EQUIPAMIENTOS LOCALES- 2017

DIPUTACIÓN PROVINCIAL DE JAÉN

MUNICIPIO: **TORREPEROGIL**

Provincia: **23** **Isla:** **Municipio** **088**



CUADRO 63

21. CASAS CONSISTORIALES Y OTROS EQUIPAMIENTOS DE USO O TITULARIDAD MUNICIPAL

21.1 Características de los equipamientos.

CÓDIGO DE IDENTIFICACIÓN				NÚCLEO DE POBLACIÓN	NOMBRE DEL EQUIPAMIENTO	TIPO	TITULAR	TENENCIA	SUPERFICIE (m2)			Sin Barreras Arquitectónicas	ESTADO
Clave	Provincia	Municipio	Nº Orden						CI	CI	CI		
CC	23	088	001	Torreperogil	Casa Consistorial	AY	MU	MU	756	210	462	SI	B
CC	23	088	002	Torreperogil	Viviendas Maestros I	VM	MU	AL	240	0	160	SI	B
CC	23	088	003	Torreperogil	Viviendas Maestros II	VM	MU	CE	120	0	120	SI	R
CC	23	088	004	Torreperogil	Viviendas Maestros III	VM	MU	CE	480	0	240	SI	R
CC	23	088	005	Torreperogil	Vivienda Conserje	VM	MU	CE	80	0	80	SI	R
CC	23	088	006	Torreperogil	Viviendas Maestros IV	VM	MU	CE	660	32	362	SI	R
CC	23	088	007	Torreperogil	Almacen Municipal I	OT	MU	MU	150	0	150	SI	R
CC	23	088	008	Torreperogil	Almacen Municipal II	OT	MU	MU	200	0	200	SI	B
CC	23	088	009	Torreperogil	Almacen Municipal III	OT	MU	MU	100	0	100	SI	R
CC	23	088	010	Torreperogil	Vivienda Conserje IES. Gil de Zatico	VM	MU	MU	100	0	100	SI	R
CC	23	088	011	Torreperogil	Dependencias Municipales	OT	MU	MU	250	25	150	SI	B
CC	23	088	012	Torreperogil	Aparcamiento Municipal	OT	MU	MU	145	1.700	1.845	SI	B
CC	23	088	013	Torreperogil	Almacen de Banco de Alimentos	OT	MU	MU	87	0	87	SI	B
CC	23	088	014	Torreperogil	Almacen Municipal IV	OT	MU	MU	782	0	782	SI	B
CC	23	088	015	Torreperogil	Nave Municipal I	OT	MU	MU	345	0	345	SI	B
CC	23	088	016	Torreperogil	Nave Municipal II	OT	MU	MU	275	0	275	SI	B
CC	23	088	017	Torreperogil	Quiosco Piscina Municipal	OT	MU	MU	244	0	244	SI	B
TOTAL MUNICIPIO									5.014	1.967	5.702		

ENCUESTA DE INFRAESTRUCTURA Y EQUIPAMIENTOS LOCALES- 2017

DIPUTACIÓN PROVINCIAL DE JAÉN

MUNICIPIO: **TORREPEROGIL**

Provincia: **23** **Isla:** **Municipio** **088**




CUADRO 64

21 CASAS CONSISTORIALES Y OTROS EQUIPAMIENTOS DE USO O TITULARIDAD MUNICIPAL

21.2 Superficies de los usos de las Casas Consistoriales y otros equipamientos.

CÓDIGO DE IDENTIFICACIÓN				NÚCLEO DE POBLACIÓN	NOMBRE DEL EQUIPAMIENTO	USO	SUPERFICIE CUBIERTA
Clave	Provincia	Municipio	Nº Orden			CI	m2
CC	23	088	001	Torreperogil	Casa Consistorial	AM	726
CC	23	088	001	Torreperogil	Casa Consistorial	OT	30
CC	23	088	002	Torreperogil	Viviendas Maestros I	VI	240
CC	23	088	003	Torreperogil	Viviendas Maestros II	VI	120
CC	23	088	004	Torreperogil	Viviendas Maestros III	VI	480
CC	23	088	005	Torreperogil	Vivienda Conserje	VI	80
CC	23	088	006	Torreperogil	Viviendas Maestros IV	VI	660
CC	23	088	007	Torreperogil	Almacen Municipal I	AA	150
CC	23	088	008	Torreperogil	Almacen Municipal II	AA	200
CC	23	088	009	Torreperogil	Almacen Municipal III	AA	100
CC	23	088	010	Torreperogil	Vivienda Conserje IES. Gil de Zatico	VI	100
CC	23	088	011	Torreperogil	Dependencias Municipales	AM	250
CC	23	088	012	Torreperogil	Aparcamiento Municipal	OT	145
CC	23	088	013	Torreperogil	Almacen de Banco de Alimentos	AA	87
CC	23	088	014	Torreperogil	Almacen Municipal IV	AA	782
CC	23	088	015	Torreperogil	Nave Municipal I	AA	345
CC	23	088	016	Torreperogil	Nave Municipal II	AA	275
CC	23	088	017	Torreperogil	Quiosco Piscina Municipal	OT	244

	ENCUESTA DE INFRAESTRUCTURA Y EQUIPAMIENTOS LOCALES- 2017				
	DIPUTACIÓN PROVINCIAL DE JAÉN				
	MUNICIPIO:				
	Provincia:		Isla:		Municipio



CUADRO 65

22. EDIFICIOS DE TITULARIDAD PUBLICA SIN USO

CÓDIGO DE IDENTIFICACIÓN				NÚCLEO DE POBLACIÓN	NOMBRE DEL EQUIPAMIENTO	TITUL.	SUPERFICIE (m2)			ESTADO	USO ANTERIOR
Clave	Provincia	Municipio	Nº Orden				CI	Cubierta	Aire Libre		
TOTAL MUNICIPIO							#Error	#Error	#Error		

