

Encuesta de Infraestructura y Equipamientos Locales

Fase de 2017

Cuestionario

23

085

TORREBLASCOPEDRO



GOBIERNO
DE ESPAÑA

MINISTERIO
DE LA PRESIDENCIA
Y PARA LAS ADMINISTRACIONES TERRITORIALES



DIPUTACIÓN
DE JAÉN

ENCUESTA DE INFRAESTRUCTURA Y EQUIPAMIENTOS LOCALES- 2017

DIPUTACIÓN PROVINCIAL DE JAÉN

MUNICIPIO:

TORREBLASCOPEDRO

Provincia:

23

Isla:

Municipio

085



CUADRO 01

1. INFORMACION DEMOGRÁFICA

1.1 Población, viviendas y accesibilidad de los núcleos.

1.1.1 Núcleos de población encuestados. 1

ent	núc	Núcleo de población	PADRON 2016	Poblacion estacional máxima	Altitud	Viviendas Familiares	Plazas Hoteleras	Plazas de Turismo Rural	Accesibilidad
0001	01	Campillo del Río	672	1.500	280	378	0	0	NO
0002	01	Torreblascopedro	1.960	4.200	333	1.102	0	0	NO
TOTAL NÚCLEO			2.632	5.700		1.480	0	0	
TOTAL DISEMINADO			37	80		23	0	0	
TOTAL MUNICIPIO			2.669	5.780		1.503	0	0	

		ENCUESTA DE INFRAESTRUCTURA Y EQUIPAMIENTOS LOCALES- 2017					
		DIPUTACIÓN PROVINCIAL DE JAÉN					
		MUNICIPIO:		TORREBLASCOPEDRO			
		Provincia:	23	Isla:		Municipio	

CUADRO 02

2. PLANEAMIENTO URBANÍSTICO

FIGURA DE PLANEAMIENTO			Superficie Municipio	Publicación B.O.	Suelo Urbanizado	Suelo Rural	Suelo Rural Preservado
Tipo	Estado Tramitación	Denominación	Hectáreas	Fecha	Hectáreas	Hectáreas	Hectáreas
D.S	AD	DEL,SUELO URBANO	6.019,32	20/04/2012	50,08	5.969,24	0,00
P.G	EL	PLAN GENERAL	6.019,32		0,00	0,00	0,00

ENCUESTA DE INFRAESTRUCTURA Y EQUIPAMIENTOS LOCALES- 2017

DIPUTACIÓN PROVINCIAL DE JAÉN

MUNICIPIO: **TORREBLASCOPEDRO**

Provincia: **23** **Isla:** **Municipio** **085**



CUADRO 03
3. OTROS SERVICIOS DEL MUNICIPIO

3.1. Municipios encuestados.

SEDE WEB MUNICIPAL			ORDENANZAS SOTERRAMIENTO	ENERGÍAS ALTERNATIVAS								Cobertura a Telefonía Móvil	TV Digital por Cable
Información general	Información turística	Gobierno electrónico		Energía eólica	KW eólica	Energía solar	KW solar	Planta Mareomotriz	KW Mareo-motriz	Otras Energías	KW Otras		
CI	CI	CI	CL	CI	Kw	CI	Kw	CI	Kw	CI	Kw	CI	CI
SI	SI	NO	NO	NO	0	NO	0	NO	0	NO	0	SI	NO
TOTAL MUNICIPIO					0		0		0		0		

ENCUESTA DE INFRAESTRUCTURA Y EQUIPAMIENTOS LOCALES- 2017

DIPUTACIÓN PROVINCIAL DE JAÉN

MUNICIPIO:

TORREBLASCOPEDRO

Provincia:

23

Isla:

Municipio

085



CUADRO 04

4. CARRETERAS

4.1. Tramos de carretera existentes en el término municipal.

PROVIN- CIA	CARRE- TERA	MUNI- CIPIO	Nombre de Carretera	CARACTERÍSTICAS DE LOS TRAMOS DE CARRETERA EN EL MUNICIPIO													
				Puntos kilométricos		Titular	Ges-tión	Señaliza- ción	Firme		Ancho	Longitud	Pasos a nivel	Dimen- siona- miento	Características del trazado		
				Inicio	Final				Tipo	Estado					Si	Pe	Fe
				CI	CI	CI	m	m	Km	CI	CI	SI	PE	FE			
23	JA-3101	085	Torreblascopedro a Campillo del Rio	0,0	0,5	MU	PR	V	RA	B	6,0	0,5	0	BD	NO	NO	NO
23	JA-3101	085	Torreblascopedro a Campillo del Rio	0,5	4,2	PR	PR	V	RA	B	6,0	3,7	0	BD	NO	NO	NO
23	JA-3101	085	Torreblascopedro a Campillo del Rio	4,2	7,5	PR	PR	V	RA	B	6,0	3,3	0	BD	NO	NO	NO
23	JA-3101	085	Torreblascopedro a Campillo del Rio	7,5	8,0	MU	ES	V	MB	B	6,0	0,5	0	BD	NO	NO	NO
23	JA-4102	085	Linares a Torreblascopedro	8,1	10,1	PR	PR	A	RA	B	6,0	2,0	0	BD	NO	NO	NO
23	JA-4102	085	Linares a Torreblascopedro	10,1	10,6	MU	PR	A	RA	B	6,0	0,5	0	RD	NO	NO	NO
23	JA-4103	085	Lupion a Torreblascopedro	4,9	9,0	PR	PR	A	RA	B	7,0	4,1	0	BD	NO	NO	NO
23	JF-3051	085	JH-3051 a Vados de Torralba	0,0	2,7	DE	DE	N	RA	B	5,0	2,7	0	BD	NO	NO	NO
23	JH-3051	085	JF-3051 a Guadalimar	0,0	16,6	ES	ES	V	RA	B	4,0	16,6	0	BD	NO	NO	NO
23	JH-3052	085	JH-3051 a Torreblascopedro	0,0	3,7	ES	ES	V	RA	B	4,0	3,7	0	BD	NO	NO	NO

ENCUESTA DE INFRAESTRUCTURA Y EQUIPAMIENTOS LOCALES- 2017

DIPUTACIÓN PROVINCIAL DE JAÉN

MUNICIPIO:

TORREBLASCOPEDRO

Provincia:

23

Isla:

Municipio

085



CUADRO 04

4. CARRETERAS

4.1. Tramos de carretera existentes en el término municipal.

PRO-VIN-CIA	CARRE-TERA	MUNI-CIPIO	Nombre de Carretera	CARACTERÍSTICAS DE LOS TRAMOS DE CARRETERA EN EL MUNICIPIO													
				Puntos kilométricos		Titular	Ges-tión	Señaliza-ción	Firme		Ancho	Longitud	Pasos a nivel	Dimen-siona-miento	Características del trazado		
				Inicio	Final				Cl	Cl					Cl	Cl	m
23	JH-3054	085	JV-3042 a A-316	0,0	1,9	ES	ES	V	RA	B	5,0	1,9	0	BD	NO	NO	NO
23	JV-3048	085	JA-4103 a E. de Torreblascopedro	0,0	0,8	PR	PR	N	RA	B	4,0	0,8	0	BD	NO	NO	NO
TOTAL MUNICIPIO												40,3					

ENCUESTA DE INFRAESTRUCTURA Y EQUIPAMIENTOS LOCALES- 2017

DIPUTACIÓN PROVINCIAL DE JAÉN

MUNICIPIO: TORREBLASCOPEDRO

Provincia: 23 Isla: Municipio 085



CUADRO 05

5. INFRAESTRUCTURAS VIARIAS.

5.1. Superficie pavimentada y no pavimentada de Travesías, Calles, Plazas y Otros Viarios.

NÚCLEOS DE POBLACIÓN					CARACTERÍSTICAS				
Provincia	Municipio	Entidad	Núcleo	NOMBRE	Tipo	Estado	Longitud	Superficie	Viviendas sin acceso pavimentado
					Cl	Cl	m	m2	nº
23	085	0001	01	Campillo del Río	CA	B	3.156	21.113	0
23	085	0001	01	Campillo del Río	CA	M	221	1.558	0
23	085	0001	01	Campillo del Río	CA	NP	89	1.392	0
23	085	0001	01	Campillo del Río	CA	R	401	2.541	0
23	085	0001	01	Campillo del Río	OT	B	212	1.272	0
23	085	0001	01	Campillo del Río	TR	B	1.103	9.594	0
23	085	0002	01	Torreblascopedro	CA	B	9.074	45.963	0
23	085	0002	01	Torreblascopedro	CA	M	261	783	0
23	085	0002	01	Torreblascopedro	CA	NP	3.529	25.288	0
23	085	0002	01	Torreblascopedro	CA	R	487	2.683	0
23	085	0002	01	Torreblascopedro	OT	B	165	743	0
23	085	0002	01	Torreblascopedro	OT	NP	3.090	16.902	0
23	085	0002	01	Torreblascopedro	OT	R	231	1.848	0
23	085	0002	01	Torreblascopedro	TR	B	1.395	11.556	0

ENCUESTA DE INFRAESTRUCTURA Y EQUIPAMIENTOS LOCALES- 2017

DIPUTACIÓN PROVINCIAL DE JAÉN

MUNICIPIO: TORREBLASCOPEDRO**Provincia:** 23 **Isla:** **Municipio** 085**CUADRO 06****6. ABASTECIMIENTO DE AGUA****6.1. Traidas de agua.****6.1.1. Identificación de las captaciones de agua que dan servicio a los núcleos de población del municipio encuestado.**

NÚCLEOS DE POBLACIÓN					CÓDIGO DE IDENTIFICACIÓN DE LA CAPTACIÓN				
Provincia	Municipio	Entidad	Núcleo	NOMBRE	Captación	Provincia	Municipio	Nº de orden	Nombre de la captación
					CI	CI	CI	CI	CI
23	085	0001	01	Campillo del Río	CA	23	095	001	Emb.del Aguascebas
23	085	0001	01	Campillo del Río	CA	23	095	002	RI.Mogon
23	085	0002	01	Torreblascopedro	CA	23	095	001	Emb.del Aguascebas
23	085	0002	01	Torreblascopedro	CA	23	095	002	RI.Mogon

ENCUESTA DE INFRAESTRUCTURA Y EQUIPAMIENTOS LOCALES- 2017



DIPUTACIÓN PROVINCIAL DE JAÉN

MUNICIPIO: TORREBLASCOPEDRO

Provincia: 23 **Isla:** **Municipio** 085



CUADRO 09

6. ABASTECIMIENTO DE AGUA

6.1. Traidas de agua.

6.1.4. Identificación de las conducciones que dan servicio a los núcleos de población del municipio encuestado.

NÚCLEOS DE POBLACIÓN					CÓDIGO DE IDENTIFICACIÓN DE LA CONDUCCIÓN			
Provincia	Municipio	Entidad	Núcleo	NOMBRE	Conducción	Provincia	Municipio	Nº de Orden
					CI			
23	085	0001	01	Campillo del Río	CN	23	014	212
23	085	0001	01	Campillo del Río	CN	23	048	218
23	085	0001	01	Campillo del Río	CN	23	085	213
23	085	0001	01	Campillo del Río	CN	23	095	201
23	085	0001	01	Campillo del Río	CN	23	095	216
23	085	0001	01	Campillo del Río	CN	23	095	217
23	085	0001	01	Campillo del Río	CN	23	095	219
23	085	0001	01	Campillo del Río	CN	23	095	223
23	085	0002	01	Torreblascopedro	CN	23	014	212
23	085	0002	01	Torreblascopedro	CN	23	048	218
23	085	0002	01	Torreblascopedro	CN	23	085	001
23	085	0002	01	Torreblascopedro	CN	23	085	213
23	085	0002	01	Torreblascopedro	CN	23	095	201
23	085	0002	01	Torreblascopedro	CN	23	095	216
23	085	0002	01	Torreblascopedro	CN	23	095	217
23	085	0002	01	Torreblascopedro	CN	23	095	219
23	085	0002	01	Torreblascopedro	CN	23	095	223

		ENCUESTA DE INFRAESTRUCTURA Y EQUIPAMIENTOS LOCALES- 2017				
		DIPUTACIÓN PROVINCIAL DE JAÉN				
MUNICIPIO:		TORREBLASCOPEDRO				
Provincia:	23	Isla:		Municipio	085	



CUADRO 10

6. ABASTECIMIENTO DE AGUA

6.1. Traídas de agua.

6.1.5. Identificación de las conducciones en el municipio encuestado.

CÓDIGO DE IDENTIFICACIÓN DE LA CONDUCCIÓN			
Conducción	Provincia	Municipio	Nº de Orden
CI			
CN	23	085	001
CN	23	085	213

	ENCUESTA DE INFRAESTRUCTURA Y EQUIPAMIENTOS LOCALES- 2017					
	DIPUTACIÓN PROVINCIAL DE JAÉN					
	MUNICIPIO:					
	Provincia:		Isla:		Municipio	

CUADRO 11

6. ABASTECIMIENTO DE AGUA

6.1. Traídas de agua.

6.1.6. Identificación de las conducciones encuestadas, ubicadas en municipios mayores de 50.000 habitantes.

CÓDIGO DE IDENTIFICACIÓN DE LA CONDUCCIÓN			
Conducción	Provincia	Municipio	Nº de Orden
CI			

ENCUESTA DE INFRAESTRUCTURA Y EQUIPAMIENTOS LOCALES- 2017**DIPUTACIÓN PROVINCIAL DE JAÉN****MUNICIPIO: TORREBLASCOPEDRO****Provincia: 23 Isla: Municipio 085****CUADRO 12****6. ABASTECIMIENTO DE AGUA****6.1 Traidas de agua.****6.1.7. Características de los tramos de conducciones en el municipio encuestado.**

CÓDIGO DE IDENTIFICACIÓN				CARACTERÍSTICAS DE LA CONDUCCIÓN				
Clave	Provincia	Municipio	Orden	Tipo	Estado	Titular	Gestión	Longitud
				CI	CI	CI	CI	m
CN	23	085	001	FC	B	MU	CO	1.125
CN	23	085	213	PE	B	CO	CO	3.394
TOTAL MUNICIPIO								4.519

ENCUESTA DE INFRAESTRUCTURA Y EQUIPAMIENTOS LOCALES- 2017

DIPUTACIÓN PROVINCIAL DE JAÉN

MUNICIPIO:

Provincia:

Isla:

Municipio



CUADRO 13

6. ABASTECIMIENTO DE AGUA

6.1 Traidas de agua.

6.1.8. Características de los tramos de conducciones encuestadas, ubicadas en municipios mayores de 50.000 habitan

CÓDIGO DE IDENTIFICACIÓN				CARACTERÍSTICAS DE LA CONDUCCIÓN				
Clave	Provin- cia	Muni- cipio	Orden	Tipo	Estado	Titular	Gestión	Longitud
				CI	CI	CI	CI	m
TOTAL MUNICIPIO								#Error

ENCUESTA DE INFRAESTRUCTURA Y EQUIPAMIENTOS LOCALES- 2017					
DIPUTACIÓN PROVINCIAL DE JAÉN					
MUNICIPIO:		TORREBLASCOPEDRO			
Provincia:	23	Isla:		Municipio	085



CUADRO 14

6. ABASTECIMIENTO DE AGUA

6.1 Traidas de agua.

6.1.9. Identificación de los depósitos de agua que dan servicio a los núcleos de población del municipio encuestado.

NÚCLEO DE POBLACIÓN					CÓDIGO DE IDENTIFICACIÓN			
Provin- cia	Muni- cipio	Entidad	Núcleo	NOMBRE	Depósitos	Provincia	Municipio	Nº de Orden
					CI			
23	085	0001	01	Campillo del Río	DE	23	009	001
23	085	0001	01	Campillo del Río	DE	23	014	002
23	085	0001	01	Campillo del Río	DE	23	085	001
23	085	0001	01	Campillo del Río	DE	23	085	002
23	085	0001	01	Campillo del Río	DE	23	092	001
23	085	0001	01	Campillo del Río	DE	23	095	001
23	085	0001	01	Campillo del Río	DE	23	095	002
23	085	0002	01	Torreblasco Pedro	DE	23	009	001
23	085	0002	01	Torreblasco Pedro	DE	23	014	002
23	085	0002	01	Torreblasco Pedro	DE	23	048	002
23	085	0002	01	Torreblasco Pedro	DE	23	085	001
23	085	0002	01	Torreblasco Pedro	DE	23	092	001
23	085	0002	01	Torreblasco Pedro	DE	23	095	001

ENCUESTA DE INFRAESTRUCTURA Y EQUIPAMIENTOS LOCALES- 2017**DIPUTACIÓN PROVINCIAL DE JAÉN****MUNICIPIO: TORREBLASCOPEDRO****Provincia: 23 Isla: Municipio 085****CUADRO 15****6. ABASTECIMIENTO DE AGUA****6.1 Traidas de agua.****6.1.10. Características de los depósitos de agua en el municipio encuestado.**

CÓDIGO DE IDENTIFICACIÓN				CARACTERÍSTICAS DE LOS DEPÓSITOS							
Clave	Provincia	Municipio	Nº Orden	Tipo	Titular	Gestión	Capacidad	Estado	Protección	Limpieza	Contador
				Cl	Cl	Cl	m3	Cl	Cl	nº	Cl
DE	23	085	001	ES	MU	MU	900	B	NO	2.017	NO
DE	23	085	002	ES	MU	MU	150	M	NO	2.017	NO
TOTAL MUNICIPIO							1.050			4.034	



ENCUESTA DE INFRAESTRUCTURA Y EQUIPAMIENTOS LOCALES- 2017

DIPUTACIÓN PROVINCIAL DE JAÉN

MUNICIPIO:

Provincia:

Isla:

Municipio



CUADRO 16

6. ABASTECIMIENTO DE AGUA

6.1 Traidas de agua.

6.1.11. Características de los depósitos de agua encuestados, ubicados en municipios mayores de 50,000 habitantes

CÓDIGO DE IDENTIFICACIÓN				CARACTERÍSTICAS DE LOS DEPÓSITOS							
Clave	Provincia	Municipio	Nº Orden	Tipo	Titular	Gestión	Capacidad	Estado	Protección	Limpieza	Contador
				Cl	Cl	Cl	m3	Cl	Cl	nº	Cl
TOTAL MUNICIPIO							#Error			#Error	

	ENCUESTA DE INFRAESTRUCTURA Y EQUIPAMIENTOS LOCALES- 2017					
	DIPUTACIÓN PROVINCIAL DE JAÉN					
	MUNICIPIO:	TORREBLASCOPEDRO				
	Provincia:	23	Isla:		Municipio	

CUADRO 17

6. ABASTECIMIENTO DE AGUA

6.1 Traidas de agua.

6.1.12. Identificación de las instalaciones de tratamiento de potabilización que dan servicio a los núcleos de población del municipio encuestado.

NÚCLEOS DE POBLACIÓN					CÓDIGO DE IDENTIFICACIÓN DE LA INSTALACIÓN			
Provincia	Municipio	Entidad	Núcleo	NOMBRE	Tratamiento de potabilizac.	Provincia	Municipio	Nº de Orden
					CI			
23	085	0001	01	Campillo del Río	TP	23	048	001
23	085	0002	01	Torreblasco Pedro	TP	23	048	001

ENCUESTA DE INFRAESTRUCTURA Y EQUIPAMIENTOS LOCALES- 2017

DIPUTACIÓN PROVINCIAL DE JAÉN

MUNICIPIO: **TORREBLASCOPEDRO**

Provincia: **23** **Isla:** **Municipio** **085**



CUADRO 21

6. ABASTECIMIENTO DE AGUA

6.2 Distribución de agua

6.2.2 Características y elementos del servicio de abastecimiento de agua

6.2.2.2. Núcleos de población encuestados. 2.

Núcleo de Población			CARACTERÍSTICAS DEL SERVICIO					ELEMENTOS ACCESORIOS						CISTERNA
			Dotación de agua		Conta- dores	Tasa	Año de instala- ción	Hidrantes		Válvulas		Bocas de riego		
			Disponi- bilidad	Restri- cciones				Sufi- ciencia	Estado	Sufi- ciencia	Estado	Sufi- ciencia	Estado	
0001	01	Campillo del Río	SF	NO	SI	SI	1989	NO		SF	B	IN	B	NO
0002	01	Torreblascopedro	SF	NO	SI	SI	1960	NO		SF	R	SF	R	NO

ENCUESTA DE INFRAESTRUCTURA Y EQUIPAMIENTOS LOCALES- 2017

DIPUTACIÓN PROVINCIAL DE JAÉN

MUNICIPIO: **TORREBLASCOPEDRO**

Provincia: **23** **Isla:** **Municipio** **085**



CUADRO 22

6. ABASTECIMIENTO DE AGUA

6.2 Distribución de agua

6.2.2 Características y elementos del servicio de abastecimiento de agua

6.2.2.2. Núcleos de población encuestados. 3.

Núcleo de Población			CARACTERÍSTICAS DEL SERVICIO							DEFICIT RED DE DISTRIBUCION				
			Viviendas con servicio		Consumo		Deficiencias Presión		Pérdidas	Calidad	Longitud red	Viviendas afectadas red	Población afectada	
			Conectadas	No conect.	Invierno	Verano	Exceso	Defecto					Residente	Estacional
			nº	nº	m3/día	m3/día	nº	nº	%	Cl	m	nº	nº	nº
0001	01	Campillo del Río	355	23	140	300	0	0	7	B	0	0	0	0
0002	01	Torreblascopedro	1.094	8	407	840	0	0	8	B	0	0	0	0
TOTAL NÚCLEO			1.449	31	547	1.140	0	0			0	0	0	0
TOTAL DISEMINADO			0	0	0	0	0	0			0	23	37	80
TOTAL MUNICIPIO			1.449	31	547	1.140	0	0			0	23	37	80

ENCUESTA DE INFRAESTRUCTURA Y EQUIPAMIENTOS LOCALES- 2017

DIPUTACIÓN PROVINCIAL DE JAÉN

MUNICIPIO: **TORREBLASCOPEDRO**

Provincia: **23** **Isla:** **Municipio** **085**



CUADRO 23

6. ABASTECIMIENTO DE AGUA

6.3 Abastecimiento autónomo de agua

6.3.1 Núcleos de población encuestados 4

Núcleo de Población			ÁMBITO DEL ABASTECIMIENTO AUTÓNOMO			DÉFICIT DE POTABILIZACIÓN DEL ABASTECIMIENTO AUTÓNOMO			FUENTES NO CONECTADAS A LA RED DE DISTRIBUCION		DOTACION ABASTECIMIENTO AUTÓNOMO
			Viviendas	Población (hab)		Viviendas	Población (hab)		Con tratamiento	Sin tratamiento	Disponibilidad
			nº	Residente	Estacional	nº	Residente	Estacional	nº	CI	CI
0001	01	Campillo del Río	0	0	0	0	0	0	0	0	NO
0002	01	Torreblascopedro	0	0	0	0	0	0	0	0	NO
TOTAL NÚCLEO			0	0	0	0	0	0	0	0	
TOTAL DISEMINADO			23	37	80	0	0	0	0	0	
TOTAL MUNICIPIO			23	37	80	0	0	0	0	0	



ENCUESTA DE INFRAESTRUCTURA Y EQUIPAMIENTOS LOCALES- 2017

DIPUTACIÓN PROVINCIAL DE JAÉN

MUNICIPIO: TORREBLASCOPEDRO

Provincia: 23 Isla: Municipio 085



CUADRO 24

7. SANEAMIENTO Y DEPURACIÓN.

7.1 Sistema de Saneamiento.

7.1.1 Características de los tramos de red de alcantarillado interior.

NÚCLEOS DE POBLACIÓN					CARACTERÍSTICAS DE LA RED DE ALCANTARILLADO INTERIOR						
Provincia	Municipio	Entidad	Núcleo	NOMBRE	Tipo de material	Sistema de transporte	Estado	Tipo de red	Titular	Gestión	Longitud
					CI	CI	CI	CI	CI	CI	m
23	085	0001	01	Campillo del Río	HO	GR	B	MX	MU	MU	403
23	085	0001	01	Campillo del Río	HO	GR	M	MX	MU	MU	2.923
23	085	0001	01	Campillo del Río	PC	GR	B	MX	MU	MU	77
23	085	0002	01	Torreblascopedro	HO	GR	B	PL	MU	MU	597
23	085	0002	01	Torreblascopedro	HO	GR	B	MX	MU	MU	7.457
23	085	0002	01	Torreblascopedro	PC	GR	B	MX	MU	MU	3.233
23	085	0002	01	Torreblascopedro	PC	GR	R	MX	MU	MU	22
TOTAL NÚCLEO											14.712
TOTAL DISEMINADO											
TOTAL MUNICIPIO											

**ENCUESTA DE INFRAESTRUCTURA Y EQUIPAMIENTOS LOCALES- 2017**

DIPUTACIÓN PROVINCIAL DE JAÉN

MUNICIPIO: TORREBLASCOPEDRO**Provincia:** 23 **Isla:** **Municipio** 085**CUADRO 25****7. SANEAMIENTO Y DEPURACIÓN****7.1 Sistema de saneamiento.****7.1.2 Identificación de los colectores generales que dan servicio a los núcleos de población del municipio encuestado.**

NÚCLEO DE POBLACIÓN					CÓDIGO DE IDENTIFICACIÓN			
Provincia	Municipio	Entidad	Núcleo	NOMBRE	Colector	Provincia	Municipio	Nº de Orden
					CI			
23	085	0001	01	Campillo del Río	CL	23	085	001
23	085	0001	01	Campillo del Río	CL	23	085	002
23	085	0002	01	Torreblascopedro	CL	23	085	003
23	085	0002	01	Torreblascopedro	CL	23	085	004
23	085	0002	01	Torreblascopedro	CL	23	085	005

ENCUESTA DE INFRAESTRUCTURA Y EQUIPAMIENTOS LOCALES- 2017					
DIPUTACIÓN PROVINCIAL DE JAÉN					
MUNICIPIO:		TORREBLASCOPEDRO			
Provincia:	23	Isla:		Municipio	085



DIPUTACIÓN DE JAÉN



Gobierno de España
Ministerio de la Presidencia y para las Administraciones Territoriales


CUADRO 26


7. SANEAMIENTO Y DEPURACIÓN

7.1 Sistema de saneamiento.

7.1.3 Identificación de los colectores generales en el municipio encuestado.

CÓDIGO DE IDENTIFICACIÓN			
Colector	Provincia	Municipio	Nº de Orden
CI			
CL	23	085	001
CL	23	085	002
CL	23	085	003
CL	23	085	004
CL	23	085	005

		ENCUESTA DE INFRAESTRUCTURA Y EQUIPAMIENTOS LOCALES- 2017			
		DIPUTACIÓN PROVINCIAL DE JAÉN			
MUNICIPIO:					
Provincia:		Isla:		Municipio	



DIPUTACIÓN DE JAÉN

CUADRO 27

7. SANEAMIENTO Y DEPURACIÓN

7.1 Sistema de saneamiento.

7.1.4 Identificación de los colectores generales encuestados, ubicados en municipios mayores de 50.000 habitantes.

CÓDIGO DE IDENTIFICACIÓN			
Colector	Provincia	Municipio	Nº de Orden
CI			

ENCUESTA DE INFRAESTRUCTURA Y EQUIPAMIENTOS LOCALES- 2017

DIPUTACIÓN PROVINCIAL DE JAÉN

MUNICIPIO:**TORREBLASCOPEDRO****Provincia:****23****Isla:****Municipio****085****CUADRO 28****7. SANEAMIENTO Y DEPURACIÓN.****7.1 Sistema de Saneamiento.****7.1.5 Tramos de colectores generales en el municipio encuestado.**

CÓDIGO DE IDENTIFICACIÓN				CARACTERÍSTICAS DE LOS COLECTORES GENERALES					
Clave	Provincia	Municipio	Nº	Tipo de material	Sistema de transporte	Estado	Titular	Gestión	Longitud
				Cl	Cl	Cl	Cl	Cl	m
CL	23	085	001	HO	GR	M	MU	MU	205
CL	23	085	002	HO	GR	B	MU	MU	280
CL	23	085	003	HO	GR	B	MU	MU	604
CL	23	085	004	HO	GR	B	MU	MU	283
CL	23	085	005	HO	GR	B	MU	MU	245
TOTAL MUNICIPIO									1.617

ENCUESTA DE INFRAESTRUCTURA Y EQUIPAMIENTOS LOCALES- 2017

DIPUTACIÓN PROVINCIAL DE JAÉN

MUNICIPIO:**Provincia:****Isla:****Municipio****CUADRO 29****7. SANEAMIENTO Y DEPURACIÓN.****7.1 Sistema de Saneamiento.****7.1.6 Tramos de colectores generales encuestados, ubicados en municipios mayores de 50.000 habitantes.**

CÓDIGO DE IDENTIFICACIÓN				CARACTERÍSTICAS DE LOS COLECTORES GENERALES					
Clave	Provincia	Municipio	Nº	Tipo de material	Sistema de transporte	Estado	Titular	Gestión	Longitud
				Cl	Cl	Cl	Cl	Cl	m
TOTAL MUNICIPIO									#Error

ENCUESTA DE INFRAESTRUCTURA Y EQUIPAMIENTOS LOCALES- 2017**DIPUTACIÓN PROVINCIAL DE JAÉN****MUNICIPIO:****TORREBLASCOPEDRO****Provincia:****23****Isla:****Municipio****085****CUADRO 30****7. SANEAMIENTO Y DEPURACIÓN****7.1 Sistema de saneamiento.****7.1.7 Identificación de los EMISARIOS que dan servicio a los núcleos de población del municipio encuestado.**

NÚCLEO DE POBLACIÓN						CÓDIGO DE IDENTIFICACIÓN DE LOS EMISARIOS			
						Emisario	Provincia	Municipio	Nº de Orden
Clave	Provincia	Municipio	Entidad	Núcleo	Denominación	CI			
EM	23	085	0001	01	Campillo del Río	EM	23	085	001
EM	23	085	0002	01	Torreblasco Pedro	EM	23	085	002
EM	23	085	0002	01	Torreblasco Pedro	EM	23	085	003
EM	23	085	0002	01	Torreblasco Pedro	EM	23	085	004

		ENCUESTA DE INFRAESTRUCTURA Y EQUIPAMIENTOS LOCALES- 2017				 DIPUTACIÓN DE JAÉN
		DIPUTACIÓN PROVINCIAL DE JAÉN				
MUNICIPIO:		TORREBLASCOPEDRO				
Provincia:	23	Isla:		Municipio	085	



CUADRO 31

7. SANEAMIENTO Y DEPURACIÓN

7.1 Sistema de saneamiento.

7.1.8 Identificación de los EMISARIOS en el municipio encuestado.

CÓDIGO DE IDENTIFICACIÓN				PUNTO DE VERTIDO		DISTANCIA
Clave	Provincia	Municipio	Nº	Tipo de vertido	Zona de vertido	
				CI	CI	
EM	23	085	001	AD	ZM	950
EM	23	085	002	AD	ZM	340
EM	23	085	003	AD	ZM	340
EM	23	085	004	AD	ZM	800

	ENCUESTA DE INFRAESTRUCTURA Y EQUIPAMIENTOS LOCALES- 2017					
	DIPUTACIÓN PROVINCIAL DE JAÉN					
	MUNICIPIO:					
Provincia:		Isla:		Municipio		

CUADRO 32

7. SANEAMIENTO Y DEPURACIÓN

7.1 Sistema de saneamiento.

7.1.9 Identificación de los EMISARIOS, ubicados en municipios mayores de 50.000 habitantes.

CÓDIGO DE IDENTIFICACIÓN				PUNTO DE VERTIDO		DISTANCIA
				Tipo de vertido	Zona de vertido	
Clave	Provincia	Municipio	Nº	CI	CI	

	ENCUESTA DE INFRAESTRUCTURA Y EQUIPAMIENTOS LOCALES- 2017						
	DIPUTACIÓN PROVINCIAL DE JAÉN						
	MUNICIPIO:		TORREBLASCOPEDRO				
	Provincia:	23	Isla:		Municipio	085	



CUADRO 33

7. SANEAMIENTO Y DEPURACIÓN

7.1 Sistema de saneamiento.

7.1.10 Características de los tramos de emisarios en el municipio encuestado.

CÓDIGO DE IDENTIFICACIÓN				CARACTERÍSTICAS DE LOS TRAMOS DE EMISARIOS			
				Tipo de material	Estado	Longitud del tramo	
						Terrestre	Marítima
Clave	Provincia	Municipio	Nº	CI	CI	m	m
EM	23	085	001	PC	B	442	0
EM	23	085	001	HO	B	521	0
EM	23	085	002	PC	B	909	0
EM	23	085	003	HO	B	63	0
EM	23	085	004	HO	B	935	0
TOTAL MUNICIPIO						2.870	0

	ENCUESTA DE INFRAESTRUCTURA Y EQUIPAMIENTOS LOCALES- 2017					
	DIPUTACIÓN PROVINCIAL DE JAÉN					
	MUNICIPIO:					
	Provincia:		Isla:		Municipio	

CUADRO 34

7. SANEAMIENTO Y DEPURACIÓN

7.1 Sistema de saneamiento.

7.1.11 Características de los tramos de emisarios encuestados, ubicados en municipios mayores de 50.000 habitante

CÓDIGO DE IDENTIFICACIÓN				CARACTERÍSTICAS DE LOS TRAMOS DE EMISARIOS			
				Tipo de material	Estado	Longitud del tramo	
						Terrestre	Marítima
Clave	Provincia	Municipio	Nº	CI	CI	m	m
TOTAL MUNICIPIO						#Error	#Error

ENCUESTA DE INFRAESTRUCTURA Y EQUIPAMIENTOS LOCALES- 2017



DIPUTACIÓN PROVINCIAL DE JAÉN

MUNICIPIO:

TORREBLASCOPEDRO

Provincia:

23

Isla:

Municipio

085



CUADRO 35

7. SANEAMIENTO Y DEPURACIÓN

7.1 Sistema de saneamiento.

7.1.12. Características del servicio de alcantarillado

7.1.12.1. Nucleos de poblacion encuestados. 5

Núcleo de Población			ELEMENTOS ACCESORIOS				CARACTERÍSTICAS DEL SERVICIO			DÉFICIT DE ALCANTARILLADO				CAUDAL m3/año				
			Pozos	Sumideros	Aliviadero		Calidad	Viviendas con servicio		Longitud red	Viviendas afectadas	Población afectada		Desagüe	Tratado	Reutilizado		
					Con acumulac.	Sin Acumulac.		Conect.	No conect.			Residente	Estacional			Urbano	Rústico	Industrial
			CI	CI	CI	CI	CI	nº	nº	m	nº	nº	nº					
0001	01	Campillo del Rfo	IN	IN	NO	NO	R	355	23	0	0	0	0	99.377	0	0	0	0
0002	01	Torreblascopedro	IN	IN	NO	NO	B	1.092	10	0	0	0	0	284.506	0	0	0	0
TOTAL NÚCLEO							1.447	33	0	0	0	0	383.883	0	0	0	0	
TOTAL DISEMINADO							0	0	0	23	37	80	0	0				
TOTAL MUNICIPIO							1.447	33	0	23	37	80	383.883	0	0	0	0	

ENCUESTA DE INFRAESTRUCTURA Y EQUIPAMIENTOS LOCALES- 2017

DIPUTACIÓN PROVINCIAL DE JAÉN

MUNICIPIO: **TORREBLASCOPEDRO**

Provincia: **23** **Isla:** **Municipio** **085**



CUADRO 42
8. RECOGIDA Y ELIMINACION DE RESIDUOS URBANOS.
8.1 Recogida de residuos urbanos.

Núcleo de Población			RECOGIDA DE RESIDUOS URBANOS					
			Tipo de recogida	Gestión	Periodicidad	Calidad	Producción	Contenedores
			CI	CI	CI	CI	Tm	nº
0001	01	Campillo del Río	PA	MUD	SE	AD	49	8
0001	01	Campillo del Río	PI	MUD	OT	AD	1	1
0001	01	Campillo del Río	PL	MUD	SE	AD	24	8
0001	01	Campillo del Río	RN	MUD	DI	AD	120	24
0001	01	Campillo del Río	VI	MUD	QU	AD	24	5
0002	01	Torreblascopedro	PA	MUD	SE	AD	213	12
0002	01	Torreblascopedro	PI	MUD	SE	AD	2	5
0002	01	Torreblascopedro	PL	MUD	SE	AD	101	19
0002	01	Torreblascopedro	RN	MUD	DI	AD	527	55
0002	01	Torreblascopedro	VI	MUD	QU	AD	104	8
TOTAL NÚCLEO							1.165	145
TOTAL DISEMINADO							0	0
TOTAL MUNICIPIO							1.165	145

**ENCUESTA DE INFRAESTRUCTURA Y EQUIPAMIENTOS LOCALES- 2017**

DIPUTACIÓN PROVINCIAL DE JAÉN

MUNICIPIO:**TORREBLASCOPEDRO****Provincia:****23****Isla:****Municipio****085****CUADRO 43****8. RECOGIDA Y ELIMINACION DE RESIDUOS URBANOS.****8.2 Núcleos sin recogida de residuos urbanos. Limpieza de calles.****8.2.1 Núcleos de población encuestados.**

Núcleo de Población			ÁMBITO SIN SERVICIO			LIMPIEZA DE CALLES	
			Viviendas afectadas nº	Población afectada		Servicio	Plantilla
				Residente	Estacional	Cl	nº
0001	01	Campillo del Río	0	0	0	NO	0
0002	01	Torreblascopedro	0	0	0	NO	0
TOTAL NÚCLEO			0	0	0		0
TOTAL DISEMINADO			23	37	80		0
TOTAL MUNICIPIO			23	37	80		0

ENCUESTA DE INFRAESTRUCTURA Y EQUIPAMIENTOS LOCALES- 2017					
DIPUTACIÓN PROVINCIAL DE JAÉN					
MUNICIPIO:		TORREBLASCOPEDRO			
Provincia:	23	Isla:		Municipio	085



CUADRO 44

8. RECOGIDA Y ELIMINACION DE RESIDUOS URBANOS.

8.3 Vertederos. (Instalaciones de eliminación y tratamiento de residuos).

8.3.1 Identificación de los vertederos que dan servicio a los núcleos de población del municipio encuestado.

Núcleo de Población			CÓDIGO DE IDENTIFICACIÓN			
			Vertedero	Provincia	Municipio	Nº de orden
CI						
0001	01	Campillo del Río	VCC	23	092	001
0001	01	Campillo del Río	VCS	23	085	002
0001	01	Campillo del Río	VCS	23	085	001
0001	01	Campillo del Río	VCS	23	085	003
0002	01	Torreblascopedro	VCC	23	092	001



ENCUESTA DE INFRAESTRUCTURA Y EQUIPAMIENTOS LOCALES- 2017

DIPUTACIÓN PROVINCIAL DE JAÉN

MUNICIPIO: TORREBLASCOPEDRO

Provincia: 23 Isla: Municipio 085



CUADRO 45

8. RECOGIDA Y ELIMINACION DE RESIDUOS URBANOS

8.3 Vertederos (Instalaciones de eliminación y tratamiento de residuos)

8.3.2 Características de las Instalaciones.

CODIGO DE IDENTIFICACION				Tipo	Titular	Gestión	PROBLEMAS EXISTENTES										CAPACIDAD			ESTADO	VIDA UTIL	CATEGORIA	ACTIVIDAD	
Tipo	Provincia	Municipio	Nº				OI	Hu	Ca	Ri	Fi	Iv	Fa	Sa	In	Ot	Total		Ampl.					Transformac.
CI	CI	CI	CI				CI	CI	CI	CI	CI	CI	CI	CI	CI	CI	CI	m3	% Ocupa					CI
VT	23	085	001	VCS	MUD	MUD	NO	NO	NO	NO	SI	SI	NO	NO	NO	NO	1.000	60	NO	0	R	2	VIN	EN
VT	23	085	002	VCS	OTS	OTS	NO	NO	NO	NO	NO	SI	NO	NO	NO	NO	1.400	40	NO	0	R	2	VIN	EN
VT	23	085	003	VCS	MUD	MUD	NO	NO	NO	NO	SI	SI	NO	NO	NO	NO	405	30	NO	0	R	1	VIN	EN
TOTAL MUNICIPIO																	2.805			0				



ENCUESTA DE INFRAESTRUCTURA Y EQUIPAMIENTOS LOCALES- 2017

DIPUTACIÓN PROVINCIAL DE JAÉN

MUNICIPIO:

Provincia:

Isla:

Municipio



CUADRO 46

8. RECOGIDA Y ELIMINACION DE RESIDUOS URBANOS

8.3 Vertederos (Instalaciones de eliminación y tratamiento de residuos)

8.3.3 Características de las Instalaciones encuestadas, ubicadas en municipios mayores de 50.000 habitant

CODIGO DE IDENTIFICACION				Tipo	Titular	Gestión	PROBLEMAS EXISTENTES								CAPACIDAD			ESTADO	VIDA UTIL	CATEGORIA	ACTIVIDAD		
Tipo	Provincia	Municipio	Nº				OI	Hu	Ca	Ri	Fi	Iv	Fa	Sa	In	Ot	Total					Ampl.	Transformac.
				CI	CI	CI	CI	CI	CI	CI	CI	CI	CI	CI	m3	% Ocupa	CI	Tm/año	CI	nº	nº	nº	
TOTAL MUNICIPIO																#Error			#Error				



ENCUESTA DE INFRAESTRUCTURA Y EQUIPAMIENTOS LOCALES- 2017

DIPUTACIÓN PROVINCIAL DE JAÉN

MUNICIPIO:

TORREBLASCOPEDRO

Provincia:

23

Isla:

Municipio

085



CUADRO 47

9. ALUMBRADO PUBLICO

NÚCLEO DE POBLACIÓN					AHORRO ENERGÉTICO		CALIDAD	Potencia Instalada	Puntos de luz
Provin- cia	Muni- cipio	Enti- dad	Núcleo	Denominación	Rfi	Rfi	Cl	Kw	nº
23	085	0001	01	Campillo del Río	SI	NO	R	35	194
23	085	0002	01	Torreblasco Pedro	SI	NO	R	73	416
TOTAL NÚCLEO									610
TOTAL DISEMINADO									0
TOTAL MUNICIPIO									610

ENCUESTA DE INFRAESTRUCTURA Y EQUIPAMIENTOS LOCALES- 2017

DIPUTACIÓN PROVINCIAL DE JAÉN

MUNICIPIO:

TORREBLASCOPEDRO

Provincia:

23

Isla:

Municipio

085



CUADRO 48

10. OTRAS INFORMACIONES MUNICIPALES

NÚCLEO DE POBLACIÓN					RECEPCIÓN TV		TELEFONÍA MOVIL			CORREO	BANDA ANCHA						CAPI	CALIDAD SUMIN. ENERGÍA		ALUMBR.PÚBLICO AMB.SIN SERV.	
Provincia	Municipio	Entidad	Núcleo	Denominación	Antena	Cable	Gsm	Umts	Gprs		Rd	Xd	Wi	Ca	Rb	St		Electr.	Gas	Viv afec	Long calle
					CI	CI	CI	CI	CI	CI	CI	CI	CI	CI	CI	CI	CI	nº	m		
23	085	0001	01	Campillo del Río	B	C	R	C	R	NO	NO	NO	NO	NO	NO	NO	B	C	0	0	
23	085	0002	01	Torreblascopedro	B	C	R	C	R	NO	NO	NO	SI	NO	NO	NO	SI	B	C	0	0
TOTAL NÚCLEO																			0	0	
TOTAL DISEMINADO																				23	0
TOTAL MUNICIPIO																				23	0

ENCUESTA DE INFRAESTRUCTURA Y EQUIPAMIENTOS LOCALES- 2017

DIPUTACIÓN PROVINCIAL DE JAÉN

MUNICIPIO:

TORREBLASCOPEDRO

Provincia:

23

Isla:

Municipio

085



CUADRO 48

10. OTRAS INFORMACIONES MUNICIPALES

NÚCLEO DE POBLACIÓN					RECEPCIÓN TV		TELEFONÍA MOVIL			CORREO	BANDA ANCHA					CAPI	CALIDAD SUMIN. ENERGÍA		ALUMBR.PÚBLICO AMB.SIN SERV.	
Provincia	Municipio	Entidad	Núcleo	Denominación	Antena	Cable	Gsm	Umts	Gprs		Rd	Xd	Wi	Ca	Rb		St	Electr.	Gas	Viv afec
					CI	CI	CI	CI	CI	CI	CI	CI	CI	CI	CI	CI	CI	nº	m	

ENCUESTA DE INFRAESTRUCTURA Y EQUIPAMIENTOS LOCALES- 2017

DIPUTACIÓN PROVINCIAL DE JAÉN

MUNICIPIO:

TORREBLASCOPEDRO

Provincia:

23

Isla:

Municipio

085



CUADRO 49

11. INSTALACIONES DEPORTIVAS DE USO PÚBLICO

11.1 Características de las Instalaciones.

CÓDIGO DE IDENTIFICACIÓN				NOMBRE DE LA INSTALACIÓN	CARACTERÍSTICAS							
Tipo	Provincia	Municipio	Nº Orden		Tipo	Titular	Gestión	Superficie (m2)			Sin Barreras Arquitectónicas	Estado
					CI	CI	CI	Cubierta	Aire Libre	Solar	CI	
TJ	23	085	001	Campo de Futbol Complejo Deportivo Campil	TJ	MU	MU	0	4.650	4.650	SI	M
PP	23	085	002	Pista Polideportiva CP. Garcia Lorca I	PP	CA	CA	0	800	800	SI	R
PI	23	085	006	Vaso de Piscina Complejo Deportivo Campill	PI	MU	MU	0	338	338	SI	B
PI	23	085	010	Vaso de Chapoteo Complejo Deportivo Campi	PI	MU	MU	0	42	42	SI	B
FR	23	085	011	Pista de Fronton Complejo Deportivo Campill	FR	MU	MU	0	290	290	SI	R
OT	23	085	012	Pista de Atletismo Complejo Deportivo Campi	OT	MU	MU	0	1.000	1.000	SI	M
TJ	23	085	013	Pista de Futbol Complejo Deportivo Campillo	TJ	MU	MU	0	1.200	1.200	SI	R
CP	23	085	016	Zonas Comunes CPD Campo de Futbol II	CP	MU	MU	404	18.586	18.990	SI	R
GI	23	085	019	Gimnasio CP. Garcia Lorca I	GI	MU	MU	114	0	114	SI	B
OT	23	085	022	Pista Pádel Complejo Deportivo Campillo	OT	MU	MU	0	200	200	SI	B
TJ	23	085	003	Campo de Futbol 7 Complejo Polideportivo	TJ	MU	MU	0	2.233	2.233	SI	B
PP	23	085	004	Pista Polideportiva CP. San Jose Artesano	PP	CA	CA	0	392	392	SI	M
OT	23	085	005	Pista Deportiva	OT	MU	MU	0	350	350	SI	B
PT	23	085	007	Pabellon Cubierto Complejo Polideportivo M	PT	MU	MU	1.296	0	1.296	SI	R
GI	23	085	008	Gimnasio CP. San Jose Artesano	GI	CA	CA	264	0	264	SI	M
PP	23	085	009	Pista de Tenis Complejo Deportivo Municipal	PP	MU	MU	0	699	699	SI	M
OT	23	085	014	Zonas Comunes Complejo Deportivo Municip	OT	MU	MU	172	3.370	3.542	SI	B
OT	23	085	015	Zonas Comunes Complejo Polideportivo Mun	OT	MU	MU	90	6.499	6.589	SI	R
PP	23	085	017	Pista de Tenis Complejo Polideportivo Munic	PP	MU	MU	0	613	613	SI	B
OT	23	085	018	Pista de Padel 01 Complejo Polideportivo Mu	OT	MU	MU	0	200	200	SI	B
GI	23	085	020	Gimnasio Complejo Deportivo Municipal	GI	MU	MU	188	0	188	SI	B
OT	23	085	021	Pista de Padel 02 Complejo Polideportivo Mu	OT	MU	MU	0	200	200	SI	B
TOTAL MUNICIPIO								2.528	41.662	44.190		

ENCUESTA DE INFRAESTRUCTURA Y EQUIPAMIENTOS LOCALES- 2017

DIPUTACIÓN PROVINCIAL DE JAÉN

MUNICIPIO: **TORREBLASCOPEDRO**

Provincia: **23** **Isla:** **Municipio** **085**



CUADRO 50

12. INSTALACIONES DEPORTIVAS DE USO PÚBLICO

12.2 Tipos de deportes de las Instalaciones.

CÓDIGO DE IDENTIFICACIÓN				NOMBRE DE LA INSTALACIÓN	Tipo de deporte
Clave	Provincia	Municipio	Nº Orden		CI
ID	23	085	001	Campo de Futbol Complejo Deportivo Campil	FB
ID	23	085	002	Pista Polideportiva CP. Garcia Lorca I	BC
ID	23	085	002	Pista Polideportiva CP. Garcia Lorca I	BM
ID	23	085	006	Vaso de Piscina Complejo Deportivo Campill	NA
ID	23	085	010	Vaso de Chapoteo Complejo Deportivo Campi	OT
ID	23	085	011	Pista de Fronton Complejo Deportivo Campill	PL
ID	23	085	012	Pista de Atletismo Complejo Deportivo Campi	AT
ID	23	085	013	Pista de Futbol Complejo Deportivo Campillo	FB
ID	23	085	016	Zonas Comunes CPD Campo de Futbol II	OT
ID	23	085	019	Gimnasio CP. Garcia Lorca I	GI
ID	23	085	022	Pista Pádel Complejo Deportivo Campillo	PD
ID	23	085	003	Campo de Futbol 7 Complejo Polideportivo	FB
ID	23	085	004	Pista Polideportiva CP. San Jose Artesano	BC
ID	23	085	004	Pista Polideportiva CP. San Jose Artesano	BM
ID	23	085	004	Pista Polideportiva CP. San Jose Artesano	BV
ID	23	085	004	Pista Polideportiva CP. San Jose Artesano	GI
ID	23	085	004	Pista Polideportiva CP. San Jose Artesano	TE
ID	23	085	005	Pista Deportiva	BC
ID	23	085	005	Pista Deportiva	OT
ID	23	085	007	Pabellon Cubierto Complejo Polideportivo M	BC
ID	23	085	007	Pabellon Cubierto Complejo Polideportivo M	FB
ID	23	085	008	Gimnasio CP. San Jose Artesano	GI
ID	23	085	009	Pista de Tenis Complejo Deportivo Municipal	TE
ID	23	085	014	Zonas Comunes Complejo Deportivo Municip	OT

ENCUESTA DE INFRAESTRUCTURA Y EQUIPAMIENTOS LOCALES- 2017

DIPUTACIÓN PROVINCIAL DE JAÉN

MUNICIPIO:**TORREBLASCOPEDRO****Provincia:****23****Isla:****Municipio****085****CUADRO 50****12. INSTALACIONES DEPORTIVAS DE USO PÚBLICO****12.2 Tipos de deportes de las Instalaciones.**

CÓDIGO DE IDENTIFICACIÓN				NOMBRE DE LA INSTALACIÓN	Tipo de deporte
Clave	Provincia	Municipio	Nº Orden		CI
ID	23	085	015	Zonas Comunes Complejo Polideportivo Mun	OT
ID	23	085	017	Pista de Tenis Complejo Polideportivo Munic	TE
ID	23	085	018	Pista de Padel 01 Complejo Polideportivo Mu	PD
ID	23	085	020	Gimnasio Complejo Deportivo Municipal	GI
ID	23	085	021	Pista de Padel 02 Complejo Polideportivo Mu	PD

ENCUESTA DE INFRAESTRUCTURA Y EQUIPAMIENTOS LOCALES- 2017

DIPUTACIÓN PROVINCIAL DE JAÉN

MUNICIPIO:

TORREBLASCOPEDRO

Provincia:

23

Isla:

Municipio

085



CUADRO 51

12. OTRAS INSTALACIONES PÚBLICAS.

12.1 Centros Culturales y de Esparcimiento.

12.1.1 Características de las instalaciones.

CÓDIGO DE IDENTIFICACIÓN			NOMBRE DEL CENTRO	CARACTERÍSTICAS							
Provin-cia	Muni-cipio	Nº Orden		Tipo	Titular	Gestión	Superficie (m2)			Sin Barreras Arquitectonicas	Estado
				CI	CI	CI	Cubierta	Aire Libre	Solar	CI	
23	085	008	Centro de la Juventud	OT	MU	MU	165	185	350	SI	B
23	085	007	Kiosco de Musica	KI	MU	MU	70	0	70	SI	B
23	085	006	Salon de Usos Multiples	CS	MU	MU	924	0	660	SI	E
23	085	005	Guadalinfo	CS	MU	EP	110	90	200	SI	B
23	085	003	Museo de Fotografia	MS	MU	MU	327	0	327	SI	B
23	085	004	Hogar del Pensionista II	HP	MU	MU	242	246	488	SI	B
23	085	002	Hogar del Pensionista I	HP	MU	MU	80	0	80	SI	B
23	085	001	Casa Cultura	CC	MU	MU	360	90	270	SI	R
TOTAL MUNICIPIO							2.278	611	2.445		

ENCUESTA DE INFRAESTRUCTURA Y EQUIPAMIENTOS LOCALES- 2017

DIPUTACIÓN PROVINCIAL DE JAÉN

MUNICIPIO:**TORREBLASCOPEDRO****Provincia:****23****Isla:****Municipio****085****CUADRO 52****12. OTRAS INSTALACIONES PÚBLICAS.****12.1 Centros Culturales y de Esparcimiento.****12.1.2 Superficie de los Usos de los Centros.**

CÓDIGO DE IDENTIFICACIÓN			NOMBRE DEL CENTRO	USO	SUPERFICIE CUBIERTA
Provin-cia	Muni-cipio	Nº Orden		Cl	m2
23	085	006	Salon de Usos Múltiples	CV	924
23	085	005	Guadalinfo	CV	110
23	085	003	Museo de Fotografía	MO	327
23	085	008	Centro de la Juventud	OT	165
23	085	007	Kiosco de Música	OT	70
23	085	001	Casa Cultura	OT	360
23	085	004	Hogar del Pensionista II	PN	242
23	085	002	Hogar del Pensionista I	PN	80
TOTAL MUNICIPIO					2.278

ENCUESTA DE INFRAESTRUCTURA Y EQUIPAMIENTOS LOCALES- 2017

DIPUTACIÓN PROVINCIAL DE JAÉN

MUNICIPIO:

TORREBLASCOPEDRO

Provincia:

23

Isla:

Municipio

085



CUADRO 53

12. OTRAS INSTALACIONES PÚBLICAS.

12.2. Parques, jardines y áreas naturales.

CÓDIGO DE IDENTIFICACIÓN				NOMBRE DEL CENTRO	TIPO	TITULAR	GESTIÓN	SUPERFICIE CUBIERTA			PRESTACIONES						Sin Barreras Arquitectónicas	ESTADO
Clave	Provin-cia	Muni-cipio	Nº Orden					Cl	Cl	Cl	Cubierta	Aire Libre	Solar	Ag	Sa	Ee	Cm	Ji
PJ	23	085	001	Paseo del Ayuntamiento	PU	MU	MU	0	1.667	1.667	SI	SI	SI	NO	NO	NO	SI	B
PJ	23	085	002	Paseo de la Constitucion	PU	MU	MU	0	2.550	2.550	SI	SI	SI	NO	NO	NO	SI	R
PJ	23	085	003	Parque Municipal	PU	MU	MU	70	2.176	2.246	SI	SI	SI	NO	NO	NO	SI	B
PJ	23	085	004	Jardin Plaza de Santa Cruz 01	JA	MU	MU	0	210	210	SI	SI	SI	NO	NO	NO	SI	B
PJ	23	085	005	Parque C/de las Fuentes	PU	MU	MU	0	13.855	13.855	SI	SI	SI	NO	NO	NO	SI	B
PJ	23	085	006	Plaza Virgen de la Asuncion	PU	MU	MU	0	1.650	1.650	SI	SI	SI	NO	NO	NO	SI	B
PJ	23	085	007	Bosquete	AN	MU	MU	0	10.860	10.860	SI	NO	NO	NO	NO	SI	NO	B
PJ	23	085	008	Fuente La Higuera	AN	MU	MU	0	7.500	7.500	SI	NO	NO	NO	NO	SI	NO	B
PJ	23	085	009	Parque Infantil Municipal	PI	MU	MU	0	740	740	SI	SI	SI	NO	SI	NO	SI	B
PJ	23	085	010	Jardin C/El Cano	JA	MU	MU	0	438	438	SI	SI	SI	NO	NO	NO	SI	B
PJ	23	085	011	Jardin C/Jaen	JA	MU	MU	0	445	445	SI	SI	SI	NO	NO	NO	SI	B
PJ	23	085	012	Jardin C/Cervantes	JA	MU	MU	0	127	127	SI	SI	SI	NO	NO	NO	SI	B
PJ	23	085	013	Jardin C/Avda. de la Democracia	JA	MU	MU	0	508	508	SI	SI	SI	NO	NO	NO	SI	B
PJ	23	085	014	Jardin C/Rnda de los Jardines	JA	MU	MU	0	330	330	SI	SI	SI	NO	NO	NO	SI	B
PJ	23	085	015	Jardin C/Huertas	JA	MU	MU	0	378	378	SI	SI	SI	NO	NO	NO	SI	B
PJ	23	085	016	Jardin C/Blas Infante	JA	MU	MU	0	450	450	SI	SI	SI	NO	NO	NO	SI	B
PJ	23	085	017	Jardin C/Avda. de Linares	JA	MU	MU	0	447	447	SI	SI	SI	NO	NO	NO	SI	B
PJ	23	085	018	Jardin C/Plaza de la Constitucion	JA	MU	MU	0	253	253	SI	SI	SI	NO	NO	NO	SI	B
PJ	23	085	019	Jardin C/C. Las Tres Fuentes	JA	MU	MU	0	980	980	SI	SI	SI	NO	NO	NO	SI	B
PJ	23	085	020	Jardin Plaza de Santa Cruz 02	JA	MU	MU	0	86	86	SI	SI	SI	NO	NO	NO	SI	B
PJ	23	085	021	Parque Chapas	JA	MU	MU	0	525	525	SI	SI	SI	NO	NO	NO	SI	B
PJ	23	085	022	Jardines C/Colon	JA	MU	MU	0	332	332	SI	SI	SI	NO	NO	NO	SI	B

ENCUESTA DE INFRAESTRUCTURA Y EQUIPAMIENTOS LOCALES- 2017

DIPUTACIÓN PROVINCIAL DE JAÉN

MUNICIPIO: **TORREBLASCOPEDRO**

Provincia: **23** **Isla:** **Municipio** **085**



CUADRO 54

13. LONJAS, MERCADOS Y RECINTOS FERIALES.

CÓDIGO DE IDENTIFICACIÓN				NÚCLEO DE POBLACIÓN	NOMBRE DEL EQUIPAMIENTO	TIPO	TITULAR	GESTIÓN	SUPERFICIE (m2)			Sin Barreras Arquitectónicas	ESTADO
Clave	Provincia	Municipio	Nº Orden						CI	CI	CI		
LM	23	085	001	Campillo del Río	Mercado Municipal	ME	MU	MU	150	0	150	SI	B
LM	23	085	002	Torreblascopedro	Mercado Municipal	ME	MU	MU	772	0	772	SI	B
TOTAL MUNICIPIO									922	0	922		

ENCUESTA DE INFRAESTRUCTURA Y EQUIPAMIENTOS LOCALES- 2017

DIPUTACIÓN PROVINCIAL DE JAÉN

MUNICIPIO:

Provincia:

Isla:

Municipio



CUADRO 55
14. MATADEROS

CÓDIGO DE IDENTIFICACIÓN				NOMBRE DEL MATADERO	CLASE	TITULAR	GESTIÓN	SUPERFICIE (m2)			Sin Barreras Arquitectónicas	ESTADO	CAPACIDAD ANUAL		TUNEL	LINEAS DE SACRIFICIO			
Clave	Provincia	Municipio	Nº Orden					Cubierta	Aire Libre	Solar			CI	CI		Tm	%	%	Bo
				CI	CI	CI	CI												
TOTAL MUNICIPIO								#Error	#Error	#Error			#Error						

ENCUESTA DE INFRAESTRUCTURA Y EQUIPAMIENTOS LOCALES- 2017

DIPUTACIÓN PROVINCIAL DE JAÉN

MUNICIPIO: **TORREBLASCOPEDRO**

Provincia: **23** **Isla:** **Municipio** **085**



CUADRO 56
15. CEMENTERIOS

CÓDIGO DE IDENTIFICACIÓN				NÚCLEO DE POBLACIÓN	NOMBRE DEL CEMENTERIO	TITULAR	DISTANCIA AL NÚCLEO	ESTADO DE ACCESO	CAPILLA	DEPÓSITO	AMPLIACIÓN	GRADO DE SATURACIÓN	SUPERFICIE TOTAL	Sin Barreras Arquitectónicas	CREMATORIO
Clave	Provincia	Municipio	Nº Orden			CI	Km	CI	CI	CI	CI	CI	%	m2	CI
CE	23	085	001		Cementerio del IRIDA	MU	1,5	M	MO	SI	NO	10	1.440	NO	NO
CE	23	085	002	Torreblasco Pedro	Cementerio Municipal	MU	0,3	B	MO	NO	SI	95	7.064	SI	NO
TOTAL MUNICIPIO													8.504		



ENCUESTA DE INFRAESTRUCTURA Y EQUIPAMIENTOS LOCALES- 2017

DIPUTACIÓN PROVINCIAL DE JAÉN

MUNICIPIO:

Provincia:

Isla:

Municipio



**CUADRO 57
16. TANATORIOS**

CÓDIGO DE IDENTIFICACIÓN				NÚCLEO DE POBLACIÓN	NOMBRE DEL TANATORIO	TITULAR	GESTIÓN	CARACTERÍSTICAS					
Clave	Provin-cia	Muni-cipio	Nº Orden					Superficie (m2)			Salas	Sin Barreras Arquitectonicas	Estado
								Cubierta	Aire libre	Solar	nº	CI	CI
TOTAL MUNICIPIO								#Error	#Error	#Error	#Error		



ENCUESTA DE INFRAESTRUCTURA Y EQUIPAMIENTOS LOCALES- 2017

DIPUTACIÓN PROVINCIAL DE JAÉN

MUNICIPIO: TORREBLASCOPEDRO

Provincia: 23 Isla: Municipio 085



**CUADRO 58
17. CENTROS SANITARIOS**

CÓDIGO DE IDENTIFICACIÓN				NÚCLEO DE POBLACIÓN	NOMBRE DEL CENTRO	TIPO	TITULAR	GESTIÓN	SUPERFICIE (m2)			UCI	CAMAS	Sin Barreras Arquitectónicas	ESTADO
Clave	Provincia	Municipio	Nº Orden						CI	CI	CI				
SA	23	085	001	Torreblascopedro	Consultorio Medico	CLO	MUN	SAS	358	0	358	NO	0	SI	B
SA	23	085	002	Campillo del Río	Consultorio Medico	CLO	CAU	SAS	300	0	150	NO	0	SI	B
TOTAL MUNICIPIO									658	0	508				

ENCUESTA DE INFRAESTRUCTURA Y EQUIPAMIENTOS LOCALES- 2017

DIPUTACIÓN PROVINCIAL DE JAÉN

MUNICIPIO: TORREBLASCOPEDRO

Provincia: 23 **Isla:** **Municipio** 085



CUADRO 59

18. CENTROS ASISTENCIALES

CÓDIGO DE IDENTIFICACIÓN				NÚCLEO DE POBLACIÓN	NOMBRE DEL CENTRO	TIPO	TITULAR	GESTIÓN	PLAZAS	SUPERFICIE (m2)			Sin Barreras Arquitectónicas	ESTADO
Clave	Provincia	Municipio	Nº Orden							CI	CI	Km		
AS	23	085	001	Campillo del Río	Guarderia Municipal I	GI	MU	MU	50	250	206	437	SI	B
AS	23	085	002	Torreblascopedro	Guarderia Municipal II	GI	MU	MU	50	220	540	760	SI	B
AS	23	085	003	Torreblascopedro	Centro Civico Social	CA	MU	MU	80	154	0	154	SI	B
AS	23	085	004	Torreblascopedro	Centro de Dia	CA	MU	MU	80	300	0	300	SI	B
TOTAL MUNICIPIO									260	924	746	1.651		

ENCUESTA DE INFRAESTRUCTURA Y EQUIPAMIENTOS LOCALES- 2017

DIPUTACIÓN PROVINCIAL DE JAÉN

MUNICIPIO: **TORREBLASCOPEDRO**

Provincia: **23** **Isla:** **Municipio** **085**



CUADRO 60

19 CENTROS DE ENSEÑANZA

19.1. Características de los Centros.

CÓDIGO DE IDENTIFICACIÓN				NÚCLEO DE POBLACIÓN	NOMBRE DEL CENTRO	Ámbito	Titular	SUPERFICIE (m2)			Sin Barreras Arquitectónicas	ESTADO
Clave	Provincia	Municipio	Nº Orden					Cubierta	Aire libre	Solar		
EN	23	085	004	Campillo del Río	Centro de Educacion de Adultos	L	CE	110	32	124	SI	B
EN	23	085	003	Campillo del Río	CP. Garcia Lorca II	L	CE	995	620	1.615	SI	B
EN	23	085	001	Campillo del Río	CP. Garcia Lorca I	L	CE	508	5.526	5.940	SI	B
EN	23	085	002	Torreblascopedro	CP. San Jose Artesano	L	CE	3.926	6.224	8.850	SI	B
TOTAL MUNICIPIO								5.539	12.402	16.529		



ENCUESTA DE INFRAESTRUCTURA Y EQUIPAMIENTOS LOCALES- 2017

DIPUTACIÓN PROVINCIAL DE JAÉN

MUNICIPIO: TORREBLASCOPEDRO

Provincia: 23 **Isla:** **Municipio** 085



CUADRO 61

19 CENTROS DE ENSEÑANZA

19.2. Niveles de enseñanza de los Centros.

CÓDIGO DE IDENTIFICACIÓN				NÚCLEO DE POBLACIÓN	NOMBRE DEL CENTRO	Nivel	CENTROS NO UNIVERSITARIOS		
Clave	Provincia	Municipio	Nº Orden				Cl	Unidades	Plazas
EN	23	085	001	Campillo del Río	CP. Garcia Lorca I	INF	3	75	11
EN	23	085	003	Campillo del Río	CP. Garcia Lorca II	ESO	2	50	17
EN	23	085	003	Campillo del Río	CP. Garcia Lorca II	ESP	1	10	2
EN	23	085	003	Campillo del Río	CP. Garcia Lorca II	PRI	6	150	27
EN	23	085	004	Campillo del Río	Centro de Educacion de Adultos	OTR	1	25	9
EN	23	085	002	Torreblascopedro	CP. San Jose Artesano	ESO	3	75	33
EN	23	085	002	Torreblascopedro	CP. San Jose Artesano	INF	3	75	41
EN	23	085	002	Torreblascopedro	CP. San Jose Artesano	PRI	7	175	90
TOTAL MUNICIPIO							26	635	230

ENCUESTA DE INFRAESTRUCTURA Y EQUIPAMIENTOS LOCALES- 2017

DIPUTACIÓN PROVINCIAL DE JAÉN

MUNICIPIO:

TORREBLASCOPEDRO

Provincia:

23

Isla:

Municipio

085



CUADRO 63

21. CASAS CONSISTORIALES Y OTROS EQUIPAMIENTOS DE USO O TITULARIDAD MUNICIPAL

21.1 Características de los equipamientos.

CÓDIGO DE IDENTIFICACIÓN				NÚCLEO DE POBLACIÓN	NOMBRE DEL EQUIPAMIENTO	TIPO	TITULAR	TENENCIA	SUPERFICIE (m2)			Sin Barreras Arquitectónicas	ESTADO
Clave	Provincia	Municipio	Nº Orden						Cubierta	Aire Libre	Solar		
CC	23	085	004	Campillo del Río	Edificio Multiple I (Antiguo Ayuntamiento)	UA	MU	MU	569	41	420	SI	B
CC	23	085	007	Campillo del Río	Nave Municipal	OT	MU	MU	660	440	1.100	SI	R
CC	23	085	008	Campillo del Río	Parada de Sementales	OT	MU	MU	200	1.145	1.345	SI	B
CC	23	085	001	Torreblascopedro	Casa Consistorial	AY	MU	MU	306	0	102	SI	B
CC	23	085	002	Torreblascopedro	Viviendas Maestros I	VM	MU	MU	80	0	80	SI	B
CC	23	085	003	Torreblascopedro	Almacen Municipal I	OT	MU	MU	120	0	120	SI	B
CC	23	085	005	Torreblascopedro	Museo-Taller de Fotografía	OT	MU	MU	627	394	1.021	SI	B
CC	23	085	006	Torreblascopedro	Viviendas Maestros II	VM	MU	MU	124	32	156	SI	B
CC	23	085	009	Torreblascopedro	Almacen Municipal II	OT	MU	MU	737	1.498	2.235	SI	R
CC	23	085	010	Torreblascopedro	Centro Civico Municipal	OT	MU	MU	812	526	1.338	SI	B
TOTAL MUNICIPIO									4.235	4.076	7.917		

ENCUESTA DE INFRAESTRUCTURA Y EQUIPAMIENTOS LOCALES- 2017

DIPUTACIÓN PROVINCIAL DE JAÉN

MUNICIPIO: **TORREBLASCOPEDRO**

Provincia: **23** **Isla:** **Municipio** **085**



CUADRO 64

21 CASAS CONSISTORIALES Y OTROS EQUIPAMIENTOS DE USO O TITULARIDAD MUNICIPAL

21.2 Superficies de los usos de las Casas Consistoriales y otros equipamientos.

CÓDIGO DE IDENTIFICACIÓN				NÚCLEO DE POBLACIÓN	NOMBRE DEL EQUIPAMIENTO	USO	SUPERFICIE CUBIERTA
Clave	Provincia	Municipio	Nº Orden			CI	m2
CC	23	085	004	Campillo del Río	Edificio Multiple I (Antiguo Ayuntamiento)	AM	229
CC	23	085	004	Campillo del Río	Edificio Multiple I (Antiguo Ayuntamiento)	OT	40
CC	23	085	004	Campillo del Río	Edificio Multiple I (Antiguo Ayuntamiento)	SA	300
CC	23	085	007	Campillo del Río	Nave Municipal	AA	660
CC	23	085	008	Campillo del Río	Parada de Sementales	OT	200
CC	23	085	001	Torreblascopedro	Casa Consistorial	OA	30
CC	23	085	001	Torreblascopedro	Casa Consistorial	AM	276
CC	23	085	002	Torreblascopedro	Viviendas Maestros I	VI	80
CC	23	085	003	Torreblascopedro	Almacen Municipal I	AA	120
CC	23	085	005	Torreblascopedro	Museo-Taller de Fotografia	MO	327
CC	23	085	005	Torreblascopedro	Museo-Taller de Fotografia	OT	300
CC	23	085	006	Torreblascopedro	Viviendas Maestros II	VI	124
CC	23	085	009	Torreblascopedro	Almacen Municipal II	AA	737
CC	23	085	010	Torreblascopedro	Centro Civico Municipal	AS	454
CC	23	085	010	Torreblascopedro	Centro Civico Municipal	SA	358

	ENCUESTA DE INFRAESTRUCTURA Y EQUIPAMIENTOS LOCALES- 2017					
	DIPUTACIÓN PROVINCIAL DE JAÉN					
	MUNICIPIO:		TORREBLASCOPEDRO			
	Provincia:	23	Isla:		Municipio	085



CUADRO 65

22. EDIFICIOS DE TITULARIDAD PUBLICA SIN USO

CÓDIGO DE IDENTIFICACIÓN				NÚCLEO DE POBLACIÓN	NOMBRE DEL EQUIPAMIENTO	TITUL.	SUPERFICIE (m2)			ESTADO	USO ANTERIOR
Clave	Provincia	Municipio	Nº Orden				CI	Cubierta	Aire Libre		
SU	23	085	011	Torreblascopedro	Antiguo Matadero	MU	80	70	150	R	OT
TOTAL MUNICIPIO							80	70	150		

