

# Encuesta de Infraestructura y Equipamientos Locales

**Fase de 2017**

*Cuestionario*

**23**

**082**

**SILES**



GOBIERNO  
DE ESPAÑA

MINISTERIO  
DE LA PRESIDENCIA  
Y PARA LAS ADMINISTRACIONES TERRITORIALES



## ENCUESTA DE INFRAESTRUCTURA Y EQUIPAMIENTOS LOCALES- 2017

DIPUTACIÓN PROVINCIAL DE JAÉN

MUNICIPIO:

SILES

Provincia:

23

Isla:

Municipio

082





## CUADRO 01

## 1. INFORMACION DEMOGRÁFICA

## 1.1 Población, viviendas y accesibilidad de los núcleos.

## 1.1.1 Núcleos de población encuestados. 1

ent	núc	Núcleo de población	PADRON 2016	Poblacion estacional máxima	Altitud	Viviendas Familiares	Plazas Hoteleras	Plazas de Turismo Rural	Accesibilidad
0001	01	Siles	2.188	5.500	828	1.364	100	15	NO
0004	01	Vega de Castrobayona	16	20	870	5	0	0	NO
<b>TOTAL NÚCLEO</b>			2.204	5.520		1.369	100	15	
<b>TOTAL DISEMINADO</b>			132	160		48	0	0	
<b>TOTAL MUNICIPIO</b>			2.336	5.680		1.417	100	15	

		<b>ENCUESTA DE INFRAESTRUCTURA Y EQUIPAMIENTOS LOCALES- 2017</b>				
		<b>DIPUTACIÓN PROVINCIAL DE JAÉN</b>				
<b>MUNICIPIO:</b>		<b>SILES</b>				
<b>Provincia:</b>	<b>23</b>	<b>Isla:</b>		<b>Municipio</b>	<b>082</b>	

**CUADRO 02**

**2. PLANEAMIENTO URBANÍSTICO**

FIGURA DE PLANEAMIENTO			Superficie Municipio	Publicación B.O.	Suelo Urbanizado	Suelo Rural	Suelo Rural Preservado
Tipo	Estado Tramitación	Denominación	Hectáreas	Fecha	Hectáreas	Hectáreas	Hectáreas
N.M	AD	MOD.NORMAS SUBSIDIARIAS	17.458,90	26/05/2015	44,52	10,73	17.403,65
P.G	EL	PLAN GRAL,ORD,URBANA	17.458,90		0,00	0,00	0,00

**ENCUESTA DE INFRAESTRUCTURA Y EQUIPAMIENTOS LOCALES- 2017**

**DIPUTACIÓN PROVINCIAL DE JAÉN**

**MUNICIPIO:** **SILES**

**Provincia:** **23**      **Isla:**      **Municipio** **082**



**CUADRO 03**  
**3. OTROS SERVICIOS DEL MUNICIPIO**

**3.1. Municipios encuestados.**

	SEDE WEB MUNICIPAL			ORDENANZAS SOTERRAMIENTO	ENERGÍAS ALTERNATIVAS							Cobertura a Telefonía Móvil	TV Digital por Cable	
	Información general	Información turística	Gobierno electrónico		Energía eólica	KW eólica	Energía solar	KW solar	Planta Mareomotriz	KW Mareo-motriz	Otras Energías			KW Otras
	CI	CI	CI	CL	CI	Kw	CI	Kw	CI	Kw	CI	Kw	CI	CI
	SI	SI	NO	NO	NO	0	NO	0	NO	0	NO	0	SI	NO
<b>TOTAL MUNICIPI</b>						0		0		0		0		

**ENCUESTA DE INFRAESTRUCTURA Y EQUIPAMIENTOS LOCALES- 2017**

**DIPUTACIÓN PROVINCIAL DE JAÉN**

**MUNICIPIO:**

**SILES**

**Provincia:**

**23**

**Isla:**

**Municipio**

**082**



**CUADRO 04**

**4. CARRETERAS**

**4.1. Tramos de carretera existentes en el término municipal.**

PROVIN-CIA	CARRE-TERA	MUNI-CIPIO	Nombre de Carretera	CARACTERÍSTICAS DE LOS TRAMOS DE CARRETERA EN EL MUNICIPIO													
				Puntos kilométricos		Titular	Gestión	Señalización	Firme		Ancho	Longitud	Pasos a nivel	Dimensionamiento	Características del trazado		
				Inicio	Final				Cl	Cl					Cl	Cl	m
									Tipo	Estado							
23	A-310	082	Puente Génave a Siles	15,7	27,8	CA	CA	A	MB	B	9,0	12,1	0	BD	NO	NO	NO
23	A-6300	082	N-322 a Albaladejo (Ciudad Real)	4,9	6,5	CA	CA	A	MB	B	8,0	1,6	0	BD	NO	NO	NO
23	A-6303	082	A-310 a Orcera	0,0	1,8	CA	CA	N	RA	B	5,0	1,8	0	BD	NO	NO	NO
23	JF-7011	082	A-310 (Siles) a Cortijo Pocico	0,0	14,9	CA	CA	N	TI	M	3,0	14,9	0	MD	SI	NO	NO
23	JF-7012	082	Siles a Yestes	0,0	1,5	DE	DE	A	RA	B	6,0	1,5	0	BD	NO	NO	NO
23	JF-7012	082	Siles a Yestes	1,5	13,4	DE	DE	N	RA	B	5,0	11,9	0	BD	SI	NO	NO
23	JF-7012a	082	A-310 (Siles) a Puente A.de la Canalica	0,0	2,1	DE	DE	N	RA	B	5,0	2,1	0	BD	SI	NO	NO
23	JF-7014	082	Yestes a Maria La Fuente	0,0	13,0	DE	DE	N	ZE	R	4,0	13,0	0	RD	NO	NO	SI
23	JF-7015	082	JF-7014 a Aserradero del rio Tus	0,0	6,0	DE	DE	N	TI	M	3,0	6,0	0	MD	NO	NO	SI
23	JF-7017	082	JF-7012 a Hornos	0,0	3,3	DE	DE	N	TI	M	4,0	3,3	0	MD	SI	NO	SI

**ENCUESTA DE INFRAESTRUCTURA Y EQUIPAMIENTOS LOCALES- 2017**

**DIPUTACIÓN PROVINCIAL DE JAÉN**

**MUNICIPIO:** **SILES**

**Provincia:** **23**      **Isla:**      **Municipio** **082**



**CUADRO 04**

**4. CARRETERAS**

**4.1. Tramos de carretera existentes en el término municipal.**

PRO-VIN-CIA	CARRE-TERA	MUNI-CIPIO	Nombre de Carretera	CARACTERÍSTICAS DE LOS TRAMOS DE CARRETERA EN EL MUNICIPIO													
				Puntos kilométricos		Titular	Ges-tión	Señaliza-ción	Firme		Ancho	Longitud	Pasos a nivel	Dimen-siona-miento	Características del trazado		
				Inicio	Final				Cl	Cl					Cl	Cl	m
						Cl	Cl	Cl	Cl	m	m	Km	Cl	Cl	Si	Pe	Fe
23	SC016002	082	Benatae (A-6303) a Puente Honda	6,0	6,3	MU	MU	N	RA	R	3,0	0,3	0	RD	SI	NO	NO
<b>TOTAL MUNICIPIO</b>												<b>68,5</b>					

## ENCUESTA DE INFRAESTRUCTURA Y EQUIPAMIENTOS LOCALES- 2017

DIPUTACIÓN PROVINCIAL DE JAÉN

MUNICIPIO:

SILES

Provincia:

23

Isla:

Municipio

082



## CUADRO 05

## 5. INFRAESTRUCTURAS VIARIAS.

## 5.1. Superficie pavimentada y no pavimentada de Travesías, Calles, Plazas y Otros Viarios.

NÚCLEOS DE POBLACIÓN					CARACTERÍSTICAS				
Provincia	Municipio	Entidad	Núcleo	NOMBRE	Tipo	Estado	Longitud	Superficie	Viviendas sin acceso pavimentado
					Cl	Cl	m	m2	nº
23	082	0001	01	Siles	CA	B	11.131	98.566	0
23	082	0001	01	Siles	CA	M	236	1.493	0
23	082	0001	01	Siles	CA	NP	1.697	11.739	3
23	082	0001	01	Siles	CA	R	1.158	7.287	0
23	082	0001	01	Siles	OT	B	763	5.062	0
23	082	0001	01	Siles	OT	NP	311	2.591	0
23	082	0001	01	Siles	TR	B	2.833	25.044	0
23	082	0001	01	Siles	TR	R	89	730	0
23	082	0004	01	Vega de Castrobayona	OT	NP	645	3.778	5

**ENCUESTA DE INFRAESTRUCTURA Y EQUIPAMIENTOS LOCALES- 2017**

**DIPUTACIÓN PROVINCIAL DE JAÉN**

**MUNICIPIO:** **SILES**

**Provincia:** **23**      **Isla:**      **Municipio** **082**



**CUADRO 06**

**6. ABASTECIMIENTO DE AGUA**

**6.1. Traidas de agua.**

**6.1.1. Identificación de las captaciones de agua que dan servicio a los núcleos de población del municipio encuestado.**

NÚCLEOS DE POBLACIÓN					CÓDIGO DE IDENTIFICACIÓN DE LA CAPTACIÓN				
Provincia	Municipio	Entidad	Núcleo	NOMBRE	Captación	Provincia	Municipio	Nº de orden	Nombre de la captación
					CI	CI	CI	CI	CI
23	082	0001	01	Siles	CA	23	082	001	N.Almonteja
23	082	0001	01	Siles	CA	23	082	002	Huelga China
23	082	0001	01	Siles	CA	23	082	003	B.Los Tejos
23	082	0001	01	Siles	CA	23	082	004	Erococejo
23	082	0001	01	Siles	CA	23	082	005	Cañada del Señor
23	082	0004	01	Vega de Castrobayona	CA	23	082	006	Cortijo de San Blas



**ENCUESTA DE INFRAESTRUCTURA Y EQUIPAMIENTOS LOCALES- 2017****DIPUTACIÓN PROVINCIAL DE JAÉN****MUNICIPIO: SILES****Provincia: 23 Isla: Municipio 082****CUADRO 07****6. ABASTECIMIENTO DE AGUA****6.1. Traidas de agua.****6.1.2. Características de las captaciones en el municipio encuestado.**

CÓDIGO DE IDENTIFICACIÓN				DENOMINACIÓN	CARACTERÍSTICAS DE LA CAPTACIÓN							
Clave	Provincia	Municipio	Nº Orden		Tipo	Titular	Gestión	Sistema	Estado	Uso	Protección	Contador
CA	23	082	001	N.Almonteja	MT	MU	MU	IF	R	UO	NO	NO
CA	23	082	002	Huelga China	RI	MU	MU	GR	B	UO	NO	NO
CA	23	082	003	B.Los Tejos	PO	MU	MU	IF	B	UO	NO	NO
CA	23	082	004	Erococejo	MT	MU	MU	IF	B	UO	NO	NO
CA	23	082	005	Cañada del Señor	MT	MU	MU	GR	B	UO	NO	NO
CA	23	082	006	Cortijo de San Blas	MT	MU	MU	GR	B	UO	NO	NO



**ENCUESTA DE INFRAESTRUCTURA Y EQUIPAMIENTOS LOCALES- 2017****DIPUTACIÓN PROVINCIAL DE JAÉN****MUNICIPIO: SILES**



<b>Provincia:</b>	<b>23</b>	<b>Isla:</b>		<b>Municipio</b>	<b>082</b>
-------------------	-----------	--------------	--	------------------	------------

**CUADRO 09****6. ABASTECIMIENTO DE AGUA****6.1. Traídas de agua.****6.1.4. Identificación de las conducciones que dan servicio a los núcleos de población del municipio encuestado.**

NÚCLEOS DE POBLACIÓN					CÓDIGO DE IDENTIFICACIÓN DE LA CONDUCCIÓN			
Provincia	Municipio	Entidad	Núcleo	NOMBRE	Conducción	Provincia	Municipio	Nº de Orden
					CI			
23	082	0001	01	Siles	CN	23	082	001
23	082	0001	01	Siles	CN	23	082	002
23	082	0001	01	Siles	CN	23	082	003
23	082	0001	01	Siles	CN	23	082	004
23	082	0004	01	Vega de Castrobayona	CN	23	082	005
23	082	0004	01	Vega de Castrobayona	CN	23	082	006
23	082	0004	01	Vega de Castrobayona	CN	23	082	007

**ENCUESTA DE INFRAESTRUCTURA Y EQUIPAMIENTOS LOCALES- 2017****DIPUTACIÓN PROVINCIAL DE JAÉN****MUNICIPIO:** **SILES****Provincia:** **23** **Isla:** **Municipio** **082****CUADRO 10****6. ABASTECIMIENTO DE AGUA****6.1. Traidas de agua.****6.1.5. Identificación de las conducciones en el municipio encuestado.**

<b>CÓDIGO DE IDENTIFICACIÓN DE LA CONDUCCIÓN</b>			
<b>Conducción</b>	<b>Provincia</b>	<b>Municipio</b>	<b>Nº de Orden</b>
<b>CI</b>			
CN	23	082	001
CN	23	082	002
CN	23	082	003
CN	23	082	004
CN	23	082	005
CN	23	082	006
CN	23	082	007

	<b>ENCUESTA DE INFRAESTRUCTURA Y EQUIPAMIENTOS LOCALES- 2017</b>					
	<b>DIPUTACIÓN PROVINCIAL DE JAÉN</b>					
	<b>MUNICIPIO:</b>					
	<b>Provincia:</b>		<b>Isla:</b>		<b>Municipio</b>	

**CUADRO 11**

**6. ABASTECIMIENTO DE AGUA**

**6.1. Traídas de agua.**

**6.1.6. Identificación de las conducciones encuestadas, ubicadas en municipios mayores de 50.000 habitantes.**

CÓDIGO DE IDENTIFICACIÓN DE LA CONDUCCIÓN			
Conducción	Provincia	Municipio	Nº de Orden
CI			

**ENCUESTA DE INFRAESTRUCTURA Y EQUIPAMIENTOS LOCALES- 2017****DIPUTACIÓN PROVINCIAL DE JAÉN****MUNICIPIO: SILES****Provincia: 23 Isla: Municipio 082****CUADRO 12****6. ABASTECIMIENTO DE AGUA****6.1 Traidias de agua.****6.1.7. Características de los tramos de conducciones en el municipio encuestado.**

CÓDIGO DE IDENTIFICACIÓN				CARACTERÍSTICAS DE LA CONDUCCIÓN				
Clave	Provin- cia	Muni- cipio	Orden	Tipo	Estado	Titular	Gestión	Longitud
				CI	CI	CI	CI	m
CN	23	082	001	FC	B	MU	MU	3.610
CN	23	082	001	PE	B	MU	MU	962
CN	23	082	002	FC	B	MU	MU	3.563
CN	23	082	003	FC	B	MU	MU	555
CN	23	082	004	PE	B	MU	MU	2.732
CN	23	082	005	PE	B	MU	MU	2.446
CN	23	082	006	PE	B	MU	MU	75
CN	23	082	007	PE	B	MU	MU	850
<b>TOTAL MUNICIPIO</b>								<b>14.793</b>

**ENCUESTA DE INFRAESTRUCTURA Y EQUIPAMIENTOS LOCALES- 2017**

**DIPUTACIÓN PROVINCIAL DE JAÉN**

**MUNICIPIO:**

**Provincia:**

**Isla:**

**Municipio**





**CUADRO 13**

**6. ABASTECIMIENTO DE AGUA**

**6.1 Traidas de agua.**

**6.1.8. Características de los tramos de conducciones encuestadas, ubicadas en municipios mayores de 50.000 habitan**

CÓDIGO DE IDENTIFICACIÓN				CARACTERÍSTICAS DE LA CONDUCCIÓN				
Clave	Provin- cia	Muni- cipio	Orden	Tipo	Estado	Titular	Gestión	Longitud
				CI	CI	CI	CI	m
<b>TOTAL MUNICIPIO</b>								<b>#Error</b>

		<b>ENCUESTA DE INFRAESTRUCTURA Y EQUIPAMIENTOS LOCALES- 2017</b>				
		<b>DIPUTACIÓN PROVINCIAL DE JAÉN</b>				
		<b>MUNICIPIO:</b>		<b>SILES</b>		
		<b>Provincia:</b>	<b>23</b>	<b>Isla:</b>		

**CUADRO 14**

**6. ABASTECIMIENTO DE AGUA**

**6.1 Traidas de agua.**

**6.1.9. Identificación de los depósitos de agua que dan servicio a los núcleos de población del municipio encuestado.**

NÚCLEO DE POBLACIÓN					CÓDIGO DE IDENTIFICACIÓN			
Provin- cia	Muni- cipio	Entidad	Núcleo	NOMBRE	Depósitos	Provincia	Municipio	Nº de Orden
					CI			
23	082	0001	01	Siles	DE	23	082	001
23	082	0004	01	Vega de Castrobayona	DE	23	082	003



**ENCUESTA DE INFRAESTRUCTURA Y EQUIPAMIENTOS LOCALES- 2017**

**DIPUTACIÓN PROVINCIAL DE JAÉN**

**MUNICIPIO:** **SILES**

**Provincia:** **23**      **Isla:**      **Municipio** **082**



**CUADRO 15**

**6. ABASTECIMIENTO DE AGUA**

**6.1 Traidas de agua.**

**6.1.10. Características de los depósitos de agua en el municipio encuestado.**

CÓDIGO DE IDENTIFICACIÓN				CARACTERÍSTICAS DE LOS DEPÓSITOS							
Clave	Provincia	Municipio	Nº Orden	Tipo	Titular	Gestión	Capacidad	Estado	Protección	Limpieza	Contador
				Cl	Cl	Cl	m3	Cl	Cl	nº	Cl
DE	23	082	001	ES	MU	MU	1.000	B	NO	2.017	NO
DE	23	082	003	EN	MU	MU	27	B	NO	2.017	NO
<b>TOTAL MUNICIPIO</b>							<b>1.027</b>			<b>4.034</b>	

**ENCUESTA DE INFRAESTRUCTURA Y EQUIPAMIENTOS LOCALES- 2017**

**DIPUTACIÓN PROVINCIAL DE JAÉN**

**MUNICIPIO:**

**Provincia:**

**Isla:**

**Municipio**





**CUADRO 16**

**6. ABASTECIMIENTO DE AGUA**

**6.1 Traidas de agua.**

**6.1.11. Características de los depósitos de agua encuestados, ubicados en municipios mayores de 50,000 habitantes**

CÓDIGO DE IDENTIFICACIÓN				CARACTERÍSTICAS DE LOS DEPÓSITOS							
Clave	Provincia	Municipio	Nº Orden	Tipo	Titular	Gestión	Capacidad	Estado	Protección	Limpieza	Contador
				Cl	Cl	Cl	m3	Cl	Cl	nº	Cl
<b>TOTAL MUNICIPIO</b>							#Error			#Error	

	<b>ENCUESTA DE INFRAESTRUCTURA Y EQUIPAMIENTOS LOCALES- 2017</b>					
	<b>DIPUTACIÓN PROVINCIAL DE JAÉN</b>					
	<b>MUNICIPIO:</b>		<b>SILES</b>			
	<b>Provincia:</b>	<b>23</b>	<b>Isla:</b>		<b>Municipio</b>	



**CUADRO 17**

**6. ABASTECIMIENTO DE AGUA**

**6.1 Traidas de agua.**

**6.1.12. Identificación de las instalaciones de tratamiento de potabilización que dan servicio a los núcleos de población del municipio encuestado.**

NÚCLEOS DE POBLACIÓN					CÓDIGO DE IDENTIFICACIÓN DE LA INSTALACIÓN			
Provincia	Municipio	Entidad	Núcleo	NOMBRE	Tratamiento de potabilizac.	Provincia	Municipio	Nº de Orden
					CI			
23	082	0001	01	Siles	TP	23	082	001
23	082	0004	01	Vega de Castrobayona	TP	23	082	002

		<b>ENCUESTA DE INFRAESTRUCTURA Y EQUIPAMIENTOS LOCALES- 2017</b>						
		<b>DIPUTACIÓN PROVINCIAL DE JAÉN</b>						
		<b>MUNICIPIO:</b>		<b>SILES</b>				
		<b>Provincia:</b>	<b>23</b>	<b>Isla:</b>		<b>Municipio</b>	<b>082</b>	

**CUADRO 18**

**6. ABASTECIMIENTO DE AGUA**

**6.1 Traídas de agua.**

**6.1.13. Instalaciones y tratamiento de potabilización del municipio encuestado.**

CÓDIGO DE IDENTIFICACIÓN				TIPO DE EQUIPAMIENTO	UBICACIÓN	TIPOS DE TRATAMIENTO						METODO DE DESINFECCION			CONTROL CALIDAD		ESTADO
Clave	Provincia	Municipio	Nº Orden			Solo Desinfección	Categoría A1	Categoría A2	Categoría A3	Desaladora	Otros tipos	METODO DE DESINFECCION			Periodicidad	Organismo	
						CI	CI	CI	CI	CI	CI	CI	CI	CI			
TP	23	082	001	AU	DE	SI	NO	NO	NO	NO	NO	SI	NO	NO	AL	MU	B
TP	23	082	002	AU	DE	SI	NO	NO	NO	NO	NO	SI	NO	NO	AL	MU	B





**ENCUESTA DE INFRAESTRUCTURA Y EQUIPAMIENTOS LOCALES- 2017**

**DIPUTACIÓN PROVINCIAL DE JAÉN**

**MUNICIPIO:** **SILES**

**Provincia:** **23**      **Isla:**      **Municipio**      **082**



**CUADRO 21**

**6. ABASTECIMIENTO DE AGUA**

**6.2 Distribución de agua**

**6.2.2 Características y elementos del servicio de abastecimiento de agua**

**6.2.2.2. Núcleos de población encuestados. 2.**

Núcleo de Población			CARACTERÍSTICAS DEL SERVICIO					ELEMENTOS ACCESORIOS						CISTERNA
			Dotación de agua		Conta- dores	Tasa	Año de instala- ción	Hidrantes		Válvulas		Bocas de riego		
			Disponi- bilidad	Restri- cciones				Sufi- ciencia	Estado	Sufi- ciencia	Estado	Sufi- ciencia	Estado	
0001	01	Siles	IN	RM	SI	SI	1956	NO		SF	R	IN	M	NO
0004	01	Vega de Castrobayona	IN	RM	NO	NO	1999	NO		NO		NO		NO

**ENCUESTA DE INFRAESTRUCTURA Y EQUIPAMIENTOS LOCALES- 2017**

**DIPUTACIÓN PROVINCIAL DE JAÉN**

**MUNICIPIO:** **SILES**

**Provincia:** **23**      **Isla:**      **Municipio** **082**



**CUADRO 22**

**6. ABASTECIMIENTO DE AGUA**

**6.2 Distribución de agua**

**6.2.2 Características y elementos del servicio de abastecimiento de agua**

**6.2.2.2. Núcleos de población encuestados. 3.**

Núcleo de Población			CARACTERÍSTICAS DEL SERVICIO							DEFICIT RED DE DISTRIBUCION				
			Viviendas con servicio		Consumo		Deficiencias Presión		Pérdidas	Calidad	Longitud red	Viviendas afectadas red	Población afectada	
			Conectadas	No conect.	Invierno	Verano	Exceso	Defecto					Residente	Estacional
			nº	nº	m3/día	m3/día	nº	nº	%	Cl	m	nº	nº	nº
0001	01	Siles	1.314	50	459	1.100	7	1	30	B	0	0	0	0
0004	01	Vega de Castrobayona	5	0	2	4	0	0	0	M	0	0	0	0
<b>TOTAL NÚCLEO</b>			<b>1.319</b>	<b>50</b>	<b>461</b>	<b>1.104</b>	<b>7</b>	<b>1</b>			<b>0</b>	<b>0</b>	<b>0</b>	<b>0</b>
<b>TOTAL DISEMINADO</b>			<b>0</b>	<b>0</b>	<b>0</b>	<b>0</b>	<b>0</b>	<b>0</b>			<b>0</b>	<b>48</b>	<b>132</b>	<b>160</b>
<b>TOTAL MUNICIPIO</b>			<b>1.319</b>	<b>50</b>	<b>461</b>	<b>1.104</b>	<b>7</b>	<b>1</b>			<b>0</b>	<b>48</b>	<b>132</b>	<b>160</b>



**ENCUESTA DE INFRAESTRUCTURA Y EQUIPAMIENTOS LOCALES- 2017**

**DIPUTACIÓN PROVINCIAL DE JAÉN**

**MUNICIPIO:** **SILES**

**Provincia:** **23**      **Isla:**      **Municipio**      **082**



**CUADRO 23**

**6. ABASTECIMIENTO DE AGUA**

**6.3 Abastecimiento autónomo de agua**

**6.3.1 Núcleos de población encuestados 4**

Núcleo de Población			ÁMBITO DEL ABASTECIMIENTO AUTÓNOMO			DÉFICIT DE POTABILIZACIÓN DEL ABASTECIMIENTO AUTÓNOMO			FUENTES NO CONECTADAS A LA RED DE DISTRIBUCION		DOTACION ABASTECIMIENTO AUTÓNOMO
			Viviendas	Población (hab)		Viviendas	Población (hab)		Con tratamiento	Sin tratamiento	Disponibilidad
			nº	Residente	Estacional	nº	Residente	Estacional	nº	CI	CI
0001	01	Siles	0	0	0	0	0	0	2	NO	
0004	01	Vega de Castrobayona	0	0	0	0	0	0	0	NO	
<b>TOTAL NÚCLEO</b>			<b>0</b>	<b>0</b>	<b>0</b>	<b>0</b>	<b>0</b>	<b>0</b>	<b>2</b>		
<b>TOTAL DISEMINADO</b>			<b>48</b>	<b>132</b>	<b>160</b>	<b>0</b>	<b>0</b>	<b>0</b>	<b>0</b>		
<b>TOTAL MUNICIPIO</b>			<b>48</b>	<b>132</b>	<b>160</b>	<b>0</b>	<b>0</b>	<b>0</b>	<b>2</b>		

**ENCUESTA DE INFRAESTRUCTURA Y EQUIPAMIENTOS LOCALES- 2017****DIPUTACIÓN PROVINCIAL DE JAÉN****MUNICIPIO: SILES****Provincia: 23 Isla: Municipio 082****CUADRO 24****7. SANEAMIENTO Y DEPURACIÓN.****7.1 Sistema de Saneamiento.****7.1.1 Características de los tramos de red de alcantarillado interior.**

NÚCLEOS DE POBLACIÓN					CARACTERÍSTICAS DE LA RED DE ALCANTARILLADO INTERIOR						
Provincia	Municipio	Entidad	Núcleo	NOMBRE	Tipo de material	Sistema de transporte	Estado	Tipo de red	Titular	Gestión	Longitud
					CI	CI	CI	CI	CI	CI	m
23	082	0001	01	Siles	HO	GR	B	MX	MU	MU	698
23	082	0001	01	Siles	HO	GR	M	MX	MU	MU	2.964
23	082	0001	01	Siles	HO	GR	R	MX	MU	MU	384
23	082	0001	01	Siles	PC	GR	B	MX	MU	MU	9.894
23	082	0001	01	Siles	PC	GR	M	MX	MU	MU	174
<b>TOTAL NÚCLEO</b>											<b>14.114</b>
<b>TOTAL DISEMINADO</b>											
<b>TOTAL MUNICIPIO</b>											

**ENCUESTA DE INFRAESTRUCTURA Y EQUIPAMIENTOS LOCALES- 2017**


DIPUTACIÓN PROVINCIAL DE JAÉN


**MUNICIPIO:** SILES**Provincia:** 23 **Isla:** **Municipio** 082**CUADRO 25****7. SANEAMIENTO Y DEPURACIÓN****7.1 Sistema de saneamiento.****7.1.2 Identificación de los colectores generales que dan servicio a los núcleos de población del municipio encuestado.**

NÚCLEO DE POBLACIÓN					CÓDIGO DE IDENTIFICACIÓN			
Provincia	Municipio	Entidad	Núcleo	NOMBRE	Colector	Provincia	Municipio	Nº de Orden
					CI			
23	082	0001	01	Siles	CL	23	082	001
23	082	0001	01	Siles	CL	23	082	002
23	082	0001	01	Siles	CL	23	082	003

**ENCUESTA DE INFRAESTRUCTURA Y EQUIPAMIENTOS LOCALES- 2017****DIPUTACIÓN PROVINCIAL DE JAÉN****MUNICIPIO: SILES****Provincia: 23 Isla: Municipio 082****CUADRO 26****7. SANEAMIENTO Y DEPURACIÓN****7.1 Sistema de saneamiento.****7.1.3 Identificación de los colectores generales en el municipio encuestado.**

CÓDIGO DE IDENTIFICACIÓN			
Colector	Provincia	Municipio	Nº de Orden
Cl			
CL	23	082	001
CL	23	082	002
CL	23	082	003

		<b>ENCUESTA DE INFRAESTRUCTURA Y EQUIPAMIENTOS LOCALES- 2017</b>			
		<b>DIPUTACIÓN PROVINCIAL DE JAÉN</b>			
<b>MUNICIPIO:</b>					
<b>Provincia:</b>		<b>Isla:</b>		<b>Municipio</b>	



**DIPUTACIÓN DE JAÉN**

**CUADRO 27**

**7. SANEAMIENTO Y DEPURACIÓN**

**7.1 Sistema de saneamiento.**

**7.1.4 Identificación de los colectores generales encuestados, ubicados en municipios mayores de 50.000 habitantes.**

CÓDIGO DE IDENTIFICACIÓN			
Colector	Provincia	Municipio	Nº de Orden
CI			

**ENCUESTA DE INFRAESTRUCTURA Y EQUIPAMIENTOS LOCALES- 2017**

DIPUTACIÓN PROVINCIAL DE JAÉN

**MUNICIPIO:****SILES****Provincia:****23****Isla:****Municipio****082****CUADRO 28****7. SANEAMIENTO Y DEPURACIÓN.****7.1 Sistema de Saneamiento.****7.1.5 Tramos de colectores generales en el municipio encuestado.**

CÓDIGO DE IDENTIFICACIÓN				CARACTERÍSTICAS DE LOS COLECTORES GENERALES					
Clave	Provincia	Municipio	Nº	Tipo de material	Sistema de transporte	Estado	Titular	Gestión	Longitud
				CI	CI	CI	CI	CI	m
CL	23	082	001	HO	GR	M	MU	MU	460
CL	23	082	002	PC	GR	B	MU	MU	264
CL	23	082	003	PC	GR	B	MU	MU	304
<b>TOTAL MUNICIPIO</b>									<b>1.028</b>



## ENCUESTA DE INFRAESTRUCTURA Y EQUIPAMIENTOS LOCALES- 2017



DIPUTACIÓN PROVINCIAL DE JAÉN



MUNICIPIO:

SILES

Provincia:

23

Isla:

Municipio

082

## CUADRO 30



## 7. SANEAMIENTO Y DEPURACIÓN

## 7.1 Sistema de saneamiento.

## 7.1.7 Identificación de los EMISARIOS que dan servicio a los núcleos de población del municipio encuestado.

NÚCLEO DE POBLACIÓN						CÓDIGO DE IDENTIFICACIÓN DE LOS EMISARIOS			
						Emisario	Provincia	Municipio	Nº de Orden
Clave	Provincia	Municipio	Entidad	Núcleo	Denominación	CI			
EM	23	082	0001	01	Siles	EM	23	082	001
EM	23	082	0001	01	Siles	EM	23	082	002
EM	23	082	0001	01	Siles	EM	23	082	003



		<b>ENCUESTA DE INFRAESTRUCTURA Y EQUIPAMIENTOS LOCALES- 2017</b>				 DIPUTACIÓN DE JAÉN
		<b>DIPUTACIÓN PROVINCIAL DE JAÉN</b>				
<b>MUNICIPIO:</b>		<b>SILES</b>				
<b>Provincia:</b>	<b>23</b>	<b>Isla:</b>		<b>Municipio</b>	<b>082</b>	



**CUADRO 31**

**7. SANEAMIENTO Y DEPURACIÓN**

**7.1 Sistema de saneamiento.**

**7.1.8 Identificación de los EMISARIOS en el municipio encuestado.**

CÓDIGO DE IDENTIFICACIÓN				PUNTO DE VERTIDO		DISTANCIA
				Tipo de vertido	Zona de vertido	
Clave	Provincia	Municipio	Nº	CI	CI	
EM	23	082	001	AD	ZM	560
EM	23	082	002	AD	ZM	560
EM	23	082	003	AD	ZM	560

	<b>ENCUESTA DE INFRAESTRUCTURA Y EQUIPAMIENTOS LOCALES- 2017</b>					
	<b>DIPUTACIÓN PROVINCIAL DE JAÉN</b>					
	<b>MUNICIPIO:</b>					
	<b>Provincia:</b>		<b>Isla:</b>		<b>Municipio</b>	



**CUADRO 32**

**7. SANEAMIENTO Y DEPURACIÓN**

**7.1 Sistema de saneamiento.**

**7.1.9 Identificación de los EMISARIOS, ubicados en municipios mayores de 50.000 habitantes.**

CÓDIGO DE IDENTIFICACIÓN				PUNTO DE VERTIDO		DISTANCIA
				Tipo de vertido	Zona de vertido	
Clave	Provincia	Municipio	Nº	CI	CI	

	<b>ENCUESTA DE INFRAESTRUCTURA Y EQUIPAMIENTOS LOCALES- 2017</b>						
	<b>DIPUTACIÓN PROVINCIAL DE JAÉN</b>						
	<b>MUNICIPIO:</b>		<b>SILES</b>				
	<b>Provincia:</b>	<b>23</b>	<b>Isla:</b>		<b>Municipio</b>	<b>082</b>	



**CUADRO 33**

**7. SANEAMIENTO Y DEPURACIÓN**

**7.1 Sistema de saneamiento.**

**7.1.10 Características de los tramos de emisarios en el municipio encuestado.**

CÓDIGO DE IDENTIFICACIÓN				CARACTERÍSTICAS DE LOS TRAMOS DE EMISARIOS			
				Tipo de material	Estado	Longitud del tramo	
						Terrestre	Marítima
Clave	Provincia	Municipio	Nº	CI	CI	m	m
EM	23	082	001	HO	M	285	0
EM	23	082	002	PC	B	133	0
EM	23	082	002	HO	R	853	0
EM	23	082	003	HO	R	552	0
<b>TOTAL MUNICIPIO</b>						<b>1.823</b>	<b>0</b>

	<b>ENCUESTA DE INFRAESTRUCTURA Y EQUIPAMIENTOS LOCALES- 2017</b>					
	<b>DIPUTACIÓN PROVINCIAL DE JAÉN</b>					
	<b>MUNICIPIO:</b>					
	<b>Provincia:</b>		<b>Isla:</b>		<b>Municipio</b>	

**CUADRO 34**

**7. SANEAMIENTO Y DEPURACIÓN**

**7.1 Sistema de saneamiento.**

**7.1.11 Características de los tramos de emisarios encuestados, ubicados en municipios mayores de 50.000 habitante**

CÓDIGO DE IDENTIFICACIÓN				CARACTERÍSTICAS DE LOS TRAMOS DE EMISARIOS			
				Tipo de material	Estado	Longitud del tramo	
						Terrestre	Marítima
Clave	Provincia	Municipio	Nº	CI	CI	m	m
<b>TOTAL MUNICIPIO</b>						<b>#Error</b>	<b>#Error</b>

**ENCUESTA DE INFRAESTRUCTURA Y EQUIPAMIENTOS LOCALES- 2017**



**DIPUTACIÓN PROVINCIAL DE JAÉN**

**MUNICIPIO:** **SILES**

**Provincia:** **23**      **Isla:**      **Municipio**      **082**



**CUADRO 35**  
**7. SANEAMIENTO Y DEPURACIÓN**  
**7.1 Sistema de saneamiento.**  
**7.1.12. Características del servicio de alcantarillado**  
**7.1.12.1. Nucleos de poblacion encuestados. 5**

Núcleo de Población			ELEMENTOS ACCESORIOS				CARACTERÍSTICAS DEL SERVICIO			DÉFICIT DE ALCANTARILLADO				CAUDAL m3/año				
			Pozos	Sumideros	Aliviadero		Calidad	Viviendas con servicio		Longitud red	Viviendas afectadas	Población afectada		Desagüe	Tratado	Reutilizado		
					Con acumulac.	Sin Acumulac.		Conect.	No conect.			Residente	Estacional			Urbano	Rústico	Industrial
			CI	CI	CI	CI	CI	nº	nº	m	nº	nº	nº					
0001	01	Siles	SF	IN	NO	NO	R	1.360	4	0	0	0	0	341.718	341.718	0	341.718	0
0004	01	Vega de Castrobayona	IN	IN	NO	NO	NO	0	0	0	0	0	0	0	0	0	0	0
<b>TOTAL NÚCLEO</b>								<b>1.360</b>	<b>4</b>	<b>0</b>	<b>0</b>	<b>0</b>	<b>0</b>	<b>341.718</b>	<b>341.718</b>	<b>0</b>	<b>341.718</b>	<b>0</b>
<b>TOTAL DISEMINADO</b>								0	0	0	48	132	160	0	0			
<b>TOTAL MUNICIPIO</b>								<b>1.360</b>	<b>4</b>	<b>0</b>	<b>48</b>	<b>132</b>	<b>160</b>	<b>341.718</b>	<b>341.718</b>	<b>0</b>	<b>341.718</b>	<b>0</b>

**ENCUESTA DE INFRAESTRUCTURA Y EQUIPAMIENTOS LOCALES- 2017**

DIPUTACIÓN PROVINCIAL DE JAÉN

**MUNICIPIO:** SILES**Provincia:** 23 **Isla:** **Municipio** 082**CUADRO 36****7. SANEAMIENTO Y DEPURACIÓN****7.2 Depuración.****7.2.1 Identificación de los Sistemas de depuración que dan servicio a los núcleos de población del municipio encuestado.**

NÚCLEO DE POBLACIÓN					CÓDIGO DE IDENTIFICACIÓN DEL SISTEMA DE DEPURACIÓN			
Provincia	Municipio	Entidad	Núcleo	Núcleo	EDAR	Provincia	Municipio	Núcleo
23	082	0001	01	Siles	ED	23	082	001



**ENCUESTA DE INFRAESTRUCTURA Y EQUIPAMIENTOS LOCALES- 2017**

**DIPUTACIÓN PROVINCIAL DE JAÉN**

**MUNICIPIO:**

**SILES**

**Provincia:**

**23**

**Isla:**

**Municipio**

**082**



**CUADRO 37**

**7. SANEAMIENTO Y DEPURACIÓN**

**7.2 Depuración.**

**7.2.2. Descripción de los Tratamientos de los Sistemas de depuración en el municipio encuestado.**

CODIGO DE IDENTIFICACION				DESCRIPCION DEL SISTEMA															
EDAR	Provin-cia	Munici-pio	Número de orden	Tratamiento Primario			Tratamiento Secundario			Tratamientos Avanzados			Procesos Complementarios			Tratamiento de lodos			
				CI	CI	CI	CI	CI	CI	CI	CI	CI	CI	CI	CI	CI	CI	CI	
ED	23	082	001	DC	NO	NO	FA	NO	NO	NO	NO	NO	NO	NO	NO	NO	DA	NO	NO









**ENCUESTA DE INFRAESTRUCTURA Y EQUIPAMIENTOS LOCALES- 2017**

**DIPUTACIÓN PROVINCIAL DE JAÉN**

**MUNICIPIO:** **SILES**

**Provincia:** **23**      **Isla:**      **Municipio** **082**



**CUADRO 41**  
**7. SANEAMIENTO Y DEPURACIÓN**  
**7.3 Saneamiento autónomo.**

Núcleo de Población					TIPO DE SANEAMIENTO AUTONOMO	ESTADO	ADECUACIÓN	ÁMBITO DEL SANEAMIENTO AUTÓNOMO			DÉFICIT DEL SERVICIO DE SANEAMIENTO AUTÓNOMO		
								Viviendas	Población (hab)		Viviendas	Población (hab)	
					CI	CI	CI	nº	Residente	Estacional	nº	Residente	Estacional
23	082	0004	01	Vega de Castrobayona	PN	M	IN	5	16	20	5	16	20
<b>TOTAL NÚCLEO</b>								<b>5</b>	<b>16</b>	<b>20</b>	<b>5</b>	<b>16</b>	<b>20</b>
<b>TOTAL DISEMINADO</b>								48	132	160	0	0	0
<b>TOTAL MUNICIPIO</b>								<b>53</b>	<b>148</b>	<b>180</b>	<b>5</b>	<b>16</b>	<b>20</b>

**ENCUESTA DE INFRAESTRUCTURA Y EQUIPAMIENTOS LOCALES- 2017**

**DIPUTACIÓN PROVINCIAL DE JAÉN**

**MUNICIPIO: SILES**

**Provincia: 23 Isla: Municipio 082**



**CUADRO 42**  
**8. RECOGIDA Y ELIMINACION DE RESIDUOS URBANOS.**  
**8.1 Recogida de residuos urbanos.**


Núcleo de Población			RECOGIDA DE RESIDUOS URBANOS					
			Tipo de recogida	Gestión	Periodicidad	Calidad	Producción	Contenedores
			CI	CI	CI	CI	Tm	nº
0001	01	Siles	PA	CON	OT	AD	273	18
0001	01	Siles	PI	CON	OT	AD	3	12
0001	01	Siles	PL	CON	OT	AD	130	20
0001	01	Siles	RN	CON	DI	AD	676	93
0001	01	Siles	VI	CON	OT	AD	134	14
0004	01	Vega de Castrobayona	RN	CON	DI	AD	2	3
<b>TOTAL NÚCLEO</b>							<b>1.217</b>	<b>160</b>
<b>TOTAL DISEMINADO</b>							349	64
<b>TOTAL MUNICIPIO</b>							<b>1.566</b>	<b>224</b>


**ENCUESTA DE INFRAESTRUCTURA Y EQUIPAMIENTOS LOCALES- 2017**

DIPUTACIÓN PROVINCIAL DE JAÉN

**MUNICIPIO:****SILES****Provincia:****23****Isla:****Municipio****082****CUADRO 43****8. RECOGIDA Y ELIMINACION DE RESIDUOS URBANOS.****8.2 Núcleos sin recogida de residuos urbanos. Limpieza de calles.****8.2.1 Núcleos de población encuestados.**

Núcleo de Población			ÁMBITO SIN SERVICIO			LIMPIEZA DE CALLES	
			Viviendas afectadas nº	Población afectada		Servicio	Plantilla
				Residente	Estacional	Cl	nº
0001	01	Siles	0	0	0	SI	1
0004	01	Vega de Castrobayona	0	0	0	NO	0
<b>TOTAL NÚCLEO</b>			<b>0</b>	<b>0</b>	<b>0</b>		<b>1</b>
<b>TOTAL DISEMINADO</b>			48	132	160		1
<b>TOTAL MUNICIPIO</b>			<b>48</b>	<b>132</b>	<b>160</b>		<b>2</b>

		<b>ENCUESTA DE INFRAESTRUCTURA Y EQUIPAMIENTOS LOCALES- 2017</b>				
		<b>DIPUTACIÓN PROVINCIAL DE JAÉN</b>				
		<b>MUNICIPIO:</b>		<b>SILES</b>		
		<b>Provincia:</b>	<b>23</b>	<b>Isla:</b>		<b>Municipio</b>



**CUADRO 44**

**8. RECOGIDA Y ELIMINACION DE RESIDUOS URBANOS.**

**8.3 Vertederos. (Instalaciones de eliminación y tratamiento de residuos).**

**8.3.1 Identificación de los vertederos que dan servicio a los núcleos de población del municipio encuestado.**

Núcleo de Población			CÓDIGO DE IDENTIFICACIÓN			
			Vertedero	Provincia	Municipio	Nº de orden
			CI			
0001	01	Siles	VCC	23	092	001
0001	01	Siles	VCS	23	082	001
0004	01	Vega de Castrobayona	VCC	23	092	001



**ENCUESTA DE INFRAESTRUCTURA Y EQUIPAMIENTOS LOCALES- 2017**

**DIPUTACIÓN PROVINCIAL DE JAÉN**

**MUNICIPIO:**

**SILES**

**Provincia:**

**23**

**Isla:**

**Municipio**

**082**



**CUADRO 45**

**8. RECOGIDA Y ELIMINACION DE RESIDUOS URBANOS**

**8.3 Vertederos (Instalaciones de eliminación y tratamiento de residuos)**

**8.3.2 Características de las Instalaciones.**

CODIGO DE IDENTIFICACION				Tipo	Titular	Gestión	PROBLEMAS EXISTENTES										CAPACIDAD			ESTADO	VIDA UTIL	CATEGORIA	ACTIVIDAD	
Tipo	Provincia	Municipio	Nº				OI	Hu	Ca	Ri	Fi	Iv	Fa	Sa	In	Ot	Total		Ampl.					Transformac.
							Cl	Cl	Cl	Cl	Cl	Cl	Cl	Cl	Cl	Cl	Cl	m3	% Ocupa					Cl
VT	23	082	001	VCS	MUD	MUD	NO	NO	NO	NO	NO	NO	NO	NO	NO	NO	NO	NO	0	B	3	VIN	EN	
<b>TOTAL MUNICIPIO</b>																<b>2.815</b>		<b>0</b>						



**ENCUESTA DE INFRAESTRUCTURA Y EQUIPAMIENTOS LOCALES- 2017**

**DIPUTACIÓN PROVINCIAL DE JAÉN**

**MUNICIPIO:**

**Provincia:**

**Isla:**

**Municipio**



**CUADRO 46**

**8. RECOGIDA Y ELIMINACION DE RESIDUOS URBANOS**

**8.3 Vertederos (Instalaciones de eliminación y tratamiento de residuos)**

**8.3.3 Características de las Instalaciones encuestadas, ubicadas en municipios mayores de 50.000 habitant**

CODIGO DE IDENTIFICACION				Tipo	Titular	Gestión	PROBLEMAS EXISTENTES									CAPACIDAD			ESTADO	VIDA UTIL	CATEGORIA	ACTIVIDAD	
Tipo	Provincia	Municipio	Nº				OI	Hu	Ca	Ri	Fi	Iv	Fa	Sa	In	Ot	Total						Ampl.
				CI	CI	CI	CI	CI	CI	CI	CI	CI	CI	CI	m3	% Ocupa	CI	Tm/año	CI	nº	nº	nº	
<b>TOTAL MUNICIPIO</b>																<b>#Error</b>			<b>#Error</b>				





**ENCUESTA DE INFRAESTRUCTURA Y EQUIPAMIENTOS LOCALES- 2017**

**DIPUTACIÓN PROVINCIAL DE JAÉN**

**MUNICIPIO: SILES**

**Provincia: 23 Isla: Municipio 082**



**CUADRO 47  
9. ALUMBRADO PUBLICO**

NÚCLEO DE POBLACIÓN					AHORRO ENERGÉTICO		CALIDAD	Potencia Instalada	Puntos de luz
Provin- cia	Muni- cipio	Enti- dad	Núcleo	Denominación	Rfi	Rfi	Cl	Kw	nº
23	082	0001	01	Siles	SI	NO	B	106	686
23	082	0004	01	Vega de Castrobayona	SI	NO	B	2	16
<b>TOTAL NÚCLEO</b>									<b>702</b>
<b>TOTAL DISEMINADO</b>									<b>0</b>
<b>TOTAL MUNICIPIO</b>									<b>702</b>

## ENCUESTA DE INFRAESTRUCTURA Y EQUIPAMIENTOS LOCALES- 2017

DIPUTACIÓN PROVINCIAL DE JAÉN

MUNICIPIO:

SILES

Provincia:

23

Isla:

Municipio

082



## CUADRO 48

## 10. OTRAS INFORMACIONES MUNICIPALES

NÚCLEO DE POBLACIÓN					RECEPCIÓN TV		TELEFONÍA MOVIL			CORREO	BANDA ANCHA						CAPI	CALIDAD SUMIN. ENERGÍA		ALUMBR.PÚBLICO AMB.SIN SERV.		
Provincia	Municipio	Entidad	Núcleo	Denominación	Antena	Cable	Gsm	Umts	Gprs		Rd	Xd	Wi	Ca	Rb	St		Electr.	Gas	Viv afec	Long calle	
					Cl	Cl	Cl	Cl	Cl	Cl	Cl	Cl	Cl	Cl	Cl	Cl	Cl	nº	m			
23	082	0001	01	Siles	B	C	R	C	R	SI	NO	SI	NO	NO	NO	NO	SI	R	C	0	0	
23	082	0004	01	Vega de Castrobayona	B	C	R	C	R	NO	NO	NO	NO	NO	NO	NO	B	C	0	0		
<b>TOTAL NÚCLEO</b>																				<b>0</b>	<b>0</b>	
<b>TOTAL DISEMINADO</b>																					48	0
<b>TOTAL MUNICIPIO</b>																					<b>48</b>	<b>0</b>

## ENCUESTA DE INFRAESTRUCTURA Y EQUIPAMIENTOS LOCALES- 2017

DIPUTACIÓN PROVINCIAL DE JAÉN

MUNICIPIO:

SILES

Provincia:

23

Isla:

Municipio

082



## CUADRO 48

## 10. OTRAS INFORMACIONES MUNICIPALES

NÚCLEO DE POBLACIÓN					RECEPCIÓN TV		TELEFONÍA MOVIL			CORREO	BANDA ANCHA					CAPI	CALIDAD SUMIN. ENERGÍA		ALUMBR.PÚBLICO AMB.SIN SERV.	
Provincia	Municipio	Entidad	Núcleo	Denominación	Antena	Cable	Gsm	Umts	Gprs		Rd	Xd	Wi	Ca	Rb		St	Electr.	Gas	Viv afec
					CI	CI	CI	CI	CI	CI	CI	CI	CI	CI	CI	CI	CI	nº	m	

## ENCUESTA DE INFRAESTRUCTURA Y EQUIPAMIENTOS LOCALES- 2017

## DIPUTACIÓN PROVINCIAL DE JAÉN

MUNICIPIO:

SILES

Provincia:

23

Isla:

Municipio

082



## CUADRO 49

## 11. INSTALACIONES DEPORTIVAS DE USO PÚBLICO

## 11.1 Características de las Instalaciones.

CÓDIGO DE IDENTIFICACIÓN				NOMBRE DE LA INSTALACIÓN	CARACTERÍSTICAS							
Tipo	Provincia	Municipio	Nº Orden		Tipo	Titular	Gestión	Superficie (m2)			Sin Barreras Arquitectónicas	Estado
					CI	CI	CI	Cubierta	Aire Libre	Solar	CI	
OT	23	082	001	Zonas Comunes Complejo "La Loma"	OT	MU	MU	200	3.460	3.660	SI	B
PP	23	082	002	Pista Polideportiva Municipal	PP	MU	MU	0	1.200	1.200	SI	B
PI	23	082	003	Vaso Piscina Complejo "La Loma"	PI	MU	MU	0	360	360	SI	B
PI	23	082	004	Piscina de Chapoteo Complejo "La Loma"	PI	MU	MU	0	80	80	SI	B
PP	23	082	005	Pista Polideportiva IES. Doctor F. Martin	PP	CA	CA	0	900	900	SI	B
GI	23	082	006	Gimnasio IES. Doctor F. Martin	GI	CA	CA	800	0	800	SI	B
GI	23	082	007	Pabellón Cubierto CP. Santa Teresa	GI	CA	CA	853	0	630	SI	B
OT	23	082	008	Pista de Padel 01 Complejo "La Loma"	OT	MU	MU	0	200	200	SI	B
OT	23	082	009	Pista de Padel 02 Complejo "La Loma"	OT	MU	MU	0	200	200	SI	B
OT	23	082	010	Rocódromo CP. Santa Teresa	OT	CA	CA	50	0	50	SI	B
PP	23	082	011	Pista Polideportiva CP. Santa Teresa	PP	CA	CA	0	250	250	SI	B
OT	23	082	012	Rocodromo IES. Doctor Francisco Marin	OT	CA	CA	70	0	70	SI	B
PP	23	082	013	Pista de Baloncesto IES. Doctor Francisco Ma	PP	CA	CA	0	560	560	SI	B
OT	23	082	014	Pista Bolos Serranos	OT	MU	MU	0	110	110	NO	B
OT	23	082	015	Pista Petanca 01	OT	MU	MU	0	60	60	NO	B
OT	23	082	016	Pista Petanca 02	OT	MU	MU	0	60	60	NO	B
TJ	23	082	017	Campo de Futbol 7	TJ	MU	MU	0	2.280	2.280	SI	B
OT	23	082	018	Pista de Tenis	OT	MU	MU	0	680	680	SI	B
TJ	23	082	019	Terreno de Juego	TJ	MU	MU	0	1.890	1.890	SI	B
OT	23	082	020	Zonas Comunes Complejo Deportivo	OT	MU	MU	90	5.390	5.392	SI	B
<b>TOTAL MUNICIPIO</b>								<b>2.063</b>	<b>17.680</b>	<b>19.432</b>		

**ENCUESTA DE INFRAESTRUCTURA Y EQUIPAMIENTOS LOCALES- 2017**

**DIPUTACIÓN PROVINCIAL DE JAÉN**

**MUNICIPIO:** **SILES**

**Provincia:** **23**      **Isla:**      **Municipio**      **082**



**CUADRO 50**

**12. INSTALACIONES DEPORTIVAS DE USO PÚBLICO**

**12.2 Tipos de deportes de las Instalaciones.**

CÓDIGO DE IDENTIFICACIÓN				NOMBRE DE LA INSTALACIÓN	Tipo de deporte
Clave	Provincia	Municipio	Nº Orden		CI
ID	23	082	001	Zonas Comunes Complejo "La Loma"	BC
ID	23	082	001	Zonas Comunes Complejo "La Loma"	BM
ID	23	082	001	Zonas Comunes Complejo "La Loma"	BV
ID	23	082	001	Zonas Comunes Complejo "La Loma"	TE
ID	23	082	002	Pista Polideportiva Municipal	BC
ID	23	082	002	Pista Polideportiva Municipal	BM
ID	23	082	002	Pista Polideportiva Municipal	BV
ID	23	082	002	Pista Polideportiva Municipal	TE
ID	23	082	003	Vaso Piscina Complejo "La Loma"	NA
ID	23	082	004	Piscina de Chapoteo Complejo "La Loma"	NA
ID	23	082	005	Pista Polideportiva IES. Doctor F. Martin	BC
ID	23	082	005	Pista Polideportiva IES. Doctor F. Martin	BM
ID	23	082	005	Pista Polideportiva IES. Doctor F. Martin	TE
ID	23	082	006	Gimnasio IES. Doctor F. Martin	GI
ID	23	082	006	Gimnasio IES. Doctor F. Martin	JU
ID	23	082	006	Gimnasio IES. Doctor F. Martin	OT
ID	23	082	007	Pabellón Cubierto CP. Santa Teresa	GI
ID	23	082	008	Pista de Padel 01 Complejo "La Loma"	PD
ID	23	082	009	Pista de Padel 02 Complejo "La Loma"	PD
ID	23	082	010	Rocódromo CP. Santa Teresa	OT
ID	23	082	011	Pista Polideportiva CP. Santa Teresa	BC
ID	23	082	011	Pista Polideportiva CP. Santa Teresa	FB
ID	23	082	012	Rocodromo IES. Doctor Francisco Marin	OT
ID	23	082	013	Pista de Baloncesto IES. Doctor Francisco Ma	BC

**ENCUESTA DE INFRAESTRUCTURA Y EQUIPAMIENTOS LOCALES- 2017****DIPUTACIÓN PROVINCIAL DE JAÉN****MUNICIPIO:****SILES****Provincia:****23****Isla:****Municipio****082****CUADRO 50****12. INSTALACIONES DEPORTIVAS DE USO PÚBLICO****12.2 Tipos de deportes de las Instalaciones.**

CÓDIGO DE IDENTIFICACIÓN				NOMBRE DE LA INSTALACIÓN	Tipo de deporte
Clave	Provincia	Municipio	Nº Orden		CI
ID	23	082	014	Pista Bolos Serranos	BO
ID	23	082	015	Pista Petanca 01	OT
ID	23	082	016	Pista Petanca 02	OT
ID	23	082	017	Campo de Futbol 7	FB
ID	23	082	018	Pista de Tenis	TE
ID	23	082	019	Terreno de Juego	FB
ID	23	082	020	Zonas Comunes Complejo Deportivo	OT

**ENCUESTA DE INFRAESTRUCTURA Y EQUIPAMIENTOS LOCALES- 2017**

**DIPUTACIÓN PROVINCIAL DE JAÉN**

**MUNICIPIO:** **SILES**

**Provincia:** **23** **Isla:** **Municipio** **082**



**CUADRO 51**

**12. OTRAS INSTALACIONES PÚBLICAS.**

**12.1 Centros Culturales y de Esparcimiento.**

**12.1.1 Características de las instalaciones.**

CÓDIGO DE IDENTIFICACIÓN			NOMBRE DEL CENTRO	CARACTERÍSTICAS							
Provin-cia	Muni-cipio	Nº Orden		Tipo	Titular	Gestión	Superficie (m2)			Sin Barreras Arquitectonicas	Estado
				CI	CI	CI	Cubierta	Aire Libre	Solar	CI	
23	082	005	Archivo Municipal	AR	MU	MU	362	0	181	SI	R
23	082	004	Hogar del Pensionista	HP	MU	MU	510	0	170	SI	B
23	082	003	Casa de la Juventud	CS	MU	MU	480	0	240	SI	B
23	082	002	Plaza de Toros	PZ	MU	MU	300	1.156	1.456	SI	R
23	082	001	Biblioteca	BI	MU	MU	184	0	92	SI	R
<b>TOTAL MUNICIPIO</b>							<b>1.836</b>	<b>1.156</b>	<b>2.139</b>		



## ENCUESTA DE INFRAESTRUCTURA Y EQUIPAMIENTOS LOCALES- 2017

DIPUTACIÓN PROVINCIAL DE JAÉN

MUNICIPIO:

SILES

Provincia:

23

Isla:

Municipio

082



### CUADRO 52

#### 12. OTRAS INSTALACIONES PÚBLICAS.

##### 12.1 Centros Culturales y de Esparcimiento.

##### 12.1.2 Superficie de los Usos de los Centros.

CÓDIGO DE IDENTIFICACIÓN			NOMBRE DEL CENTRO	USO	SUPERFICIE CUBIERTA
Provin-cia	Muni-cipio	Nº Orden		Cl	m2
23	082	001	Biblioteca	BA	184
23	082	003	Casa de la Juventud	CV	480
23	082	005	Archivo Municipal	DC	362
23	082	004	Hogar del Pensionista	PN	510
23	082	002	Plaza de Toros	PS	300
<b>TOTAL MUNICIPIO</b>					<b>1.836</b>





**ENCUESTA DE INFRAESTRUCTURA Y EQUIPAMIENTOS LOCALES- 2017**

**DIPUTACIÓN PROVINCIAL DE JAÉN**

**MUNICIPIO:** **SILES**

**Provincia:** **23**      **Isla:**      **Municipio** **082**



**CUADRO 54**

**13. LONJAS, MERCADOS Y RECINTOS FERIALES.**

CÓDIGO DE IDENTIFICACIÓN				NÚCLEO DE POBLACIÓN	NOMBRE DEL EQUIPAMIENTO	TIPO	TITULAR	GESTIÓN	SUPERFICIE (m2)			Sin Barreras Arquitectónicas	ESTADO
Clave	Provincia	Municipio	Nº Orden						CI	CI	CI		
LM	23	082	001	Siles	Mercado Municipal	ME	MU	MU	918	0	918	SI	B
<b>TOTAL MUNICIPIO</b>									<b>918</b>	<b>0</b>	<b>918</b>		

**ENCUESTA DE INFRAESTRUCTURA Y EQUIPAMIENTOS LOCALES- 2017**

**DIPUTACIÓN PROVINCIAL DE JAÉN**

**MUNICIPIO:**

**Provincia:**

**Isla:**

**Municipio**



**CUADRO 55**  
**14. MATADEROS**

CÓDIGO DE IDENTIFICACIÓN				NOMBRE DEL MATADERO	CLASE	TITULAR	GESTIÓN	SUPERFICIE (m2)			Sin Barreras Arquitectónicas	ESTADO	CAPACIDAD ANUAL		TUNEL	LINEAS DE SACRIFICIO				
Clave	Provincia	Municipio	Nº Orden					Cubierta	Aire Libre	Solar			CI	CI		Tm	%	%	Bo	Ov
				CI	CI	CI	CI													
<b>TOTAL MUNICIPIO</b>								<b>#Error</b>	<b>#Error</b>	<b>#Error</b>			<b>#Error</b>							

**ENCUESTA DE INFRAESTRUCTURA Y EQUIPAMIENTOS LOCALES- 2017**

**DIPUTACIÓN PROVINCIAL DE JAÉN**

**MUNICIPIO:** **SILES**

**Provincia:** **23**      **Isla:**      **Municipio** **082**



**CUADRO 56**  
**15. CEMENTERIOS**

CÓDIGO DE IDENTIFICACIÓN				NÚCLEO DE POBLACIÓN	NOMBRE DEL CEMENTERIO	TITULAR	DISTANCIA AL NÚCLEO	ESTADO DE ACCESO	CAPILLA	DEPÓSITO	AMPLIACIÓN	GRADO DE SATURACIÓN	SUPERFICIE TOTAL	Sin Barreras Arquitectónicas	CREMATORIO
Clave	Provincia	Municipio	Nº Orden			CI	Km	CI	CI	CI	CI	CI	%	m2	CI
CE	23	082	001	Siles	Cementerio Municipal	MU	0,4	B	MO	SI	SI	98	7.690	SI	NO
<b>TOTAL MUNICIPIO</b>													<b>7.690</b>		



**ENCUESTA DE INFRAESTRUCTURA Y EQUIPAMIENTOS LOCALES- 2017**

**DIPUTACIÓN PROVINCIAL DE JAÉN**

**MUNICIPIO:**

**Provincia:**

**Isla:**

**Municipio**



**CUADRO 57  
16. TANATORIOS**

CÓDIGO DE IDENTIFICACIÓN				NÚCLEO DE POBLACIÓN	NOMBRE DEL TANATORIO	TITULAR	GESTIÓN	CARACTERÍSTICAS					
Clave	Provin-cia	Muni-cipio	Nº Orden					Superficie (m2)			Salas	Sin Barreras Arquitectonicas	Estado
								Cubierta	Aire libre	Solar	nº	CI	CI
<b>TOTAL MUNICIPIO</b>								<b>#Error</b>	<b>#Error</b>	<b>#Error</b>	<b>#Error</b>		



**ENCUESTA DE INFRAESTRUCTURA Y EQUIPAMIENTOS LOCALES- 2017**

**DIPUTACIÓN PROVINCIAL DE JAÉN**

**MUNICIPIO: SILES**

**Provincia: 23 Isla: Municipio 082**



**CUADRO 58  
17. CENTROS SANITARIOS**

CÓDIGO DE IDENTIFICACIÓN				NÚCLEO DE POBLACIÓN	NOMBRE DEL CENTRO	TIPO	TITULAR	GESTIÓN	SUPERFICIE (m2)			UCI	CAMAS	Sin Barreras Arquitectónicas	ESTADO
Clave	Provincia	Municipio	Nº Orden						CI	CI	CI				
SA	23	082	001	Siles	Consultorio Medico	CLO	MUN	SAS	382	0	382	NO	0	SI	B
<b>TOTAL MUNICIPIO</b>									<b>382</b>	<b>0</b>	<b>382</b>				

**ENCUESTA DE INFRAESTRUCTURA Y EQUIPAMIENTOS LOCALES- 2017**

**DIPUTACIÓN PROVINCIAL DE JAÉN**

**MUNICIPIO:** **SILES**

**Provincia:** **23** **Isla:** **Municipio** **082**



**CUADRO 59**

**18. CENTROS ASISTENCIALES**

CÓDIGO DE IDENTIFICACIÓN				NÚCLEO DE POBLACIÓN	NOMBRE DEL CENTRO	TIPO	TITULAR	GESTIÓN	PLAZAS	SUPERFICIE (m2)			Sin Barreras Arquitectónicas	ESTADO
Clave	Provincia	Municipio	Nº Orden							Cubierta	Aire libre	Solar		
AS	23	082	001	Siles	Guarderia Temporera	GI	MU	MU	50	224	0	224	SI	B
AS	23	082	002	Siles	Residencia de la tercera Edad	RA	CA	CA	50	2.650	10.100	11.510	SI	B
AS	23	082	003	Vega de Castrobayona	Guarderia Municipal	GI	MU	MU	50	1.980	587	1.577	SI	E
<b>TOTAL MUNICIPIO</b>										<b>150</b>	<b>4.854</b>	<b>10.687</b>	<b>13.311</b>	

**ENCUESTA DE INFRAESTRUCTURA Y EQUIPAMIENTOS LOCALES- 2017**

**DIPUTACIÓN PROVINCIAL DE JAÉN**

**MUNICIPIO:** **SILES**

**Provincia:** **23**      **Isla:**      **Municipio** **082**



**CUADRO 60**

**19 CENTROS DE ENSEÑANZA**

**19.1. Características de los Centros.**

CÓDIGO DE IDENTIFICACIÓN				NÚCLEO DE POBLACIÓN	NOMBRE DEL CENTRO	Ámbito	Titular	SUPERFICIE (m2)			Sin Barreras Arquitectónicas	ESTADO
Clave	Provincia	Municipio	Nº Orden					Cl	Cl	Cubierta	Aire libre	Solar
EN	23	082	001			Siles	Centro de Educacion de Adultos	L	CE	70	0	70
EN	23	082	002	Siles	IES. Doctor Francisco Marin	C	CE	7.100	9.524	13.524	SI	R
EN	23	082	005	Siles	CP. Santa Teresa de Jesus III	L	CE	820	1.067	1.887	SI	B
EN	23	082	004	Siles	CP. Santa Teresa de Jesus II	L	CE	1.053	400	1.230	SI	B
EN	23	082	003	Siles	CP. Santa Teresa de Jesus I	L	CE	1.900	2.650	3.600	SI	B
<b>TOTAL MUNICIPIO</b>								<b>10.943</b>	<b>13.641</b>	<b>20.311</b>		





## ENCUESTA DE INFRAESTRUCTURA Y EQUIPAMIENTOS LOCALES- 2017

DIPUTACIÓN PROVINCIAL DE JAÉN

**MUNICIPIO:** **SILES**

**Provincia:** **23**      **Isla:**      **Municipio** **082**



### CUADRO 61

#### 19 CENTROS DE ENSEÑANZA

##### 19.2. Niveles de enseñanza de los Centros.

CÓDIGO DE IDENTIFICACIÓN				NÚCLEO DE POBLACIÓN	NOMBRE DEL CENTRO	Nivel	CENTROS NO UNIVERSITARIOS		
Clave	Provincia	Municipio	Nº Orden				Cl	Unidades	Plazas
EN	23	082	001	Siles	Centro de Educacion de Adultos	OTR	1	30	20
EN	23	082	002	Siles	IES. Doctor Francisco Marin	BAC	8	240	133
EN	23	082	002	Siles	IES. Doctor Francisco Marin	ESO	6	150	99
EN	23	082	002	Siles	IES. Doctor Francisco Marin	FP1	4	120	91
EN	23	082	002	Siles	IES. Doctor Francisco Marin	OTR	1	25	12
EN	23	082	003	Siles	CP. Santa Teresa de Jesus I	INF	4	100	45
EN	23	082	004	Siles	CP. Santa Teresa de Jesus II	ESP	1	10	1
EN	23	082	004	Siles	CP. Santa Teresa de Jesus II	PRI	4	100	55
EN	23	082	005	Siles	CP. Santa Teresa de Jesus III	PRI	4	100	70
<b>TOTAL MUNICIPIO</b>							<b>33</b>	<b>875</b>	<b>526</b>



**ENCUESTA DE INFRAESTRUCTURA Y EQUIPAMIENTOS LOCALES- 2017**

**DIPUTACIÓN PROVINCIAL DE JAÉN**

**MUNICIPIO:** **SILES**

**Provincia:** **23**      **Isla:**      **Municipio** **082**



**CUADRO 63**

**21. CASAS CONSISTORIALES Y OTROS EQUIPAMIENTOS DE USO O TITULARIDAD MUNICIPAL**

**21.1 Características de los equipamientos.**

CÓDIGO DE IDENTIFICACIÓN				NÚCLEO DE POBLACIÓN	NOMBRE DEL EQUIPAMIENTO	TIPO	TITULAR	TENENCIA	SUPERFICIE (m2)			Sin Barreras Arquitectónicas	ESTADO
Clave	Provincia	Municipio	Nº Orden						Cubierta	Aire Libre	Solar		
CC	23	082	001	Siles	Casa Consistorial	AY	MU	MU	729	345	934	SI	B
CC	23	082	002	Siles	Lavadero	OT	MU	MU	112	0	112	SI	B
CC	23	082	003	Siles	Naves Escuela Taller	OT	MU	MU	570	0	570	SI	B
CC	23	082	004	Siles	Edificio Multiple I	OT	MU	MU	448	0	224	SI	B
CC	23	082	005	Siles	Edificio Multiple II	OT	MU	MU	580	0	170	SI	B
CC	23	082	007	Siles	Antiguo Mercado	OT	MU	MU	200	0	200	SI	B
CC	23	082	008	Siles	Edificio Touring	OT	MU	MU	400	0	400	SI	B
CC	23	082	009	Siles	Viveros de Empresas	OT	MU	MU	881	0	881	NO	B
CC	23	082	010	Siles	Edificio Multiple III	OT	MU	MU	543	20	201	SI	R
CC	23	082	011	Siles	Juzgado de Paz	OT	MU	MU	181	0	181	SI	R
CC	23	082	006		Cañada del Señor (Hotel)	OT	MU	AL	1.600	9.552	11.152	SI	B
<b>TOTAL MUNICIPIO</b>									<b>6.244</b>	<b>9.917</b>	<b>15.025</b>		

**ENCUESTA DE INFRAESTRUCTURA Y EQUIPAMIENTOS LOCALES- 2017**

**DIPUTACIÓN PROVINCIAL DE JAÉN**

**MUNICIPIO:**

**SILES**

**Provincia:**

**23**

**Isla:**

**Municipio**

**082**




**CUADRO 64**

**21 CASAS CONSISTORIALES Y OTROS EQUIPAMIENTOS DE USO O TITULARIDAD MUNICIPAL**

**21.2 Superficies de los usos de las Casas Consistoriales y otros equipamientos.**

CÓDIGO DE IDENTIFICACIÓN				NÚCLEO DE POBLACIÓN	NOMBRE DEL EQUIPAMIENTO	USO	SUPERFICIE CUBIERTA
Clave	Provincia	Municipio	Nº Orden			CI	m2
CC	23	082	001	Siles	Casa Consistorial	AM	347
CC	23	082	001	Siles	Casa Consistorial	SA	382
CC	23	082	002	Siles	Lavadero	OT	112
CC	23	082	003	Siles	Naves Escuela Taller	AA	570
CC	23	082	004	Siles	Edificio Multiple I	OT	224
CC	23	082	004	Siles	Edificio Multiple I	AS	224
CC	23	082	005	Siles	Edificio Multiple II	OT	70
CC	23	082	005	Siles	Edificio Multiple II	AS	510
CC	23	082	007	Siles	Antiguo Mercado	OT	200
CC	23	082	008	Siles	Edificio Touring	OT	400
CC	23	082	009	Siles	Viveros de Empresas	OT	881
CC	23	082	010	Siles	Edificio Multiple III	OT	543
CC	23	082	011	Siles	Juzgado de Paz	OT	181
CC	23	082	006		Cañada del Señor (Hotel)	OT	1.600

	<b>ENCUESTA DE INFRAESTRUCTURA Y EQUIPAMIENTOS LOCALES- 2017</b>				
	<b>DIPUTACIÓN PROVINCIAL DE JAÉN</b>				
	<b>MUNICIPIO:</b>				
	<b>Provincia:</b>		<b>Isla:</b>		<b>Municipio</b>



**CUADRO 65**

**22. EDIFICIOS DE TITULARIDAD PUBLICA SIN USO**

CÓDIGO DE IDENTIFICACIÓN				NÚCLEO DE POBLACIÓN	NOMBRE DEL EQUIPAMIENTO	TITUL.	SUPERFICIE (m2)			ESTADO	USO ANTERIOR
Clave	Provincia	Municipio	Nº Orden				CI	Cubierta	Aire Libre		
<b>TOTAL MUNICIPIO</b>							<b>#Error</b>	<b>#Error</b>	<b>#Error</b>		

