

Encuesta de Infraestructura y Equipamientos Locales

Fase de 2017

Cuestionario

23

075

SABIOTE



GOBIERNO
DE ESPAÑA

MINISTERIO
DE LA PRESIDENCIA
Y PARA LAS ADMINISTRACIONES TERRITORIALES



DIPUTACIÓN
DE JAÉN

ENCUESTA DE INFRAESTRUCTURA Y EQUIPAMIENTOS LOCALES- 2017

DIPUTACIÓN PROVINCIAL DE JAÉN

MUNICIPIO:

SABIOTE

Provincia:

23

Isla:

Municipio

075



CUADRO 01

1. INFORMACION DEMOGRÁFICA

1.1 Población, viviendas y accesibilidad de los núcleos.

1.1.1 Núcleos de población encuestados. 1

ent	núc	Núcleo de población	PADRON 2016	Poblacion estacional máxima	Altitud	Viviendas Familiares	Plazas Hoteleras	Plazas de Turismo Rural	Accesibilidad
0001	01	Sabiote	4.037	7.800	840	2.176	38	34	NO
TOTAL NÚCLEO			4.037	7.800		2.176	38	34	
TOTAL DISEMINADO			5	25		15	0	0	
TOTAL MUNICIPIO			4.042	7.825		2.191	38	34	

ENCUESTA DE INFRAESTRUCTURA Y EQUIPAMIENTOS LOCALES- 2017

DIPUTACIÓN PROVINCIAL DE JAÉN

MUNICIPIO:**SABIOTE****Provincia:****23****Isla:****Municipio****075****CUADRO 02****2. PLANEAMIENTO URBANÍSTICO**

FIGURA DE PLANEAMIENTO			Superficie Municipio	Publicación B.O.	Suelo Urbanizado	Suelo Rural	Suelo Rural Preservado
Tipo	Estado Tramitación	Denominación	Hectáreas	Fecha	Hectáreas	Hectáreas	Hectáreas
N.M	AD	MOD.NORMAS SUBSIDIARIAS	11.233,50	10/11/2014	67,35	10.557,23	608,92

ENCUESTA DE INFRAESTRUCTURA Y EQUIPAMIENTOS LOCALES- 2017

DIPUTACIÓN PROVINCIAL DE JAÉN

MUNICIPIO: **SABIOTE**

Provincia: **23** **Isla:** **Municipio** **075**



CUADRO 03
3. OTROS SERVICIOS DEL MUNICIPIO

3.1. Municipios encuestados.

	SEDE WEB MUNICIPAL			ORDENANZAS SOTERRAMIENTO	ENERGÍAS ALTERNATIVAS							Cobertura a Telefonía Móvil	TV Digital por Cable	
	Información general	Información turística	Gobierno electrónico		Energía eólica	KW eólica	Energía solar	KW solar	Planta Mareomotriz	KW Mareo-motriz	Otras Energías			KW Otras
	CI	CI	CI		CI	Kw	CI	Kw	CI	Kw	CI			Kw
	SI	SI	NO	NO	NO	0	NO	0	NO	0	NO	0	SI	NO
TOTAL MUNICIPIO						0		0		0		0		

ENCUESTA DE INFRAESTRUCTURA Y EQUIPAMIENTOS LOCALES- 2017

DIPUTACIÓN PROVINCIAL DE JAÉN

MUNICIPIO: **SABIOTE**

Provincia: **23** **Isla:** **Municipio** **075**



CUADRO 04

4. CARRETERAS

4.1. Tramos de carretera existentes en el término municipal.

PRO-VIN-CIA	CARRE-TERA	MUNI-CIPIO	Nombre de Carretera	CARACTERÍSTICAS DE LOS TRAMOS DE CARRETERA EN EL MUNICIPIO													
				Puntos kilométricos		Titular	Ges-tión	Señaliza-ción	Firme		Ancho	Longitud	Pasos a nivel	Dimen-siona-miento	Características del trazado		
				Inicio	Final				Tipo	Estado					Si	Pe	Fe
				Cl	Cl	Cl	Cl	m	m	Km	Cl	Cl	Si	Pe	Fe		
23	A-6103	075	Ubeda a Sabiote	4,9	6,9	CA	CA	N	RA	R	5,0	2,0	0	RD	SI	SI	NO
23	A-6103	075	Ubeda a Sabiote	6,9	7,3	MU	CA	N	RA	R	5,0	0,4	0	RD	SI	NO	NO
23	J-9080	075	J-6040 a A-401	0,0	2,7	DE	DE	N	RA	R	5,0	2,7	0	RD	SI	NO	NO
23	JA-6106	075	A-32 a Sabiote	0,0	0,6	PR	PR	A	MB	B	7,0	0,6	0	BD	NO	NO	NO
23	JA-6110	075	A-32 A TORREPEROGIL	0,0	2,2	PR	PR	A	MB	B	7,0	2,2	0	BD	NO	NO	NO
23	JA-6110	075	A-32 A TORREPEROGIL	2,2	2,5	MU	PR	A	MB	B	7,0	0,3	0	BD	NO	NO	NO
23	JV-6010	075	JA-8102 a A-1202	0,0	0,9	MU	PR	A	MB	B	5,0	0,9	0	BD	NO	NO	NO
23	JV-6010	075	JA-8102 a A-1202	0,9	11,3	PR	PR	V	RA	B	4,0	10,7	0	RD	SI	SI	NO
23	JV-6012	075	Sabiote a N-322	0,0	0,9	PR	PR	V	RA	B	5,0	0,9	0	RD	SI	SI	NO
23	JV-6012	075	Sabiote a N-322	0,9	9,8	PR	PR	N	RA	B	5,0	8,9	0	RD	SI	SI	NO

ENCUESTA DE INFRAESTRUCTURA Y EQUIPAMIENTOS LOCALES- 2017

DIPUTACIÓN PROVINCIAL DE JAÉN

MUNICIPIO:

SABIOTE

Provincia:

23

Isla:

Municipio

075



CUADRO 04

4. CARRETERAS

4.1. Tramos de carretera existentes en el término municipal.

PROVIN- CIA	CARRE- TERA	MUNI- CIPIO	Nombre de Carretera	CARACTERÍSTICAS DE LOS TRAMOS DE CARRETERA EN EL MUNICIPIO													
				Puntos kilométricos		Titular	Ges-tión	Señaliza- ción	Firme		Ancho	Longitud	Pasos a nivel	Dimen- siona- miento	Características del trazado		
				Inicio	Final				Cl	Cl					Cl	Cl	m
						Cl	Cl	Cl	Cl	m	m	Km	Cl	Cl	Si	Pe	Fe
23	N-322	075	Cordoba a Valencia	47,9	48,5	ES	ES	A	MB	B	10,0	0,6	0	MD	NO	NO	NO
23	N-322	075	Cordoba a Valencia	49,2	49,4	ES	ES	A	MB	B	10,0	0,2	0	MD	NO	NO	NO
23	N-322	075	Cordoba a Valencia	50,6	50,9	ES	ES	A	MB	B	10,0	0,3	0	MD	NO	NO	NO
23	N-322	075	Cordoba a Valencia	57,7	59,8	ES	ES	A	MB	M	10,0	2,1	0	MD	NO	NO	NO
23	SC092001	075	N-322 a Sabiote	3,2	4,9	MU	MU	A	RA	B	4,0	1,7	0	BD	NO	NO	NO
TOTAL MUNICIPIO												34,5					

ENCUESTA DE INFRAESTRUCTURA Y EQUIPAMIENTOS LOCALES- 2017

DIPUTACIÓN PROVINCIAL DE JAÉN

MUNICIPIO: **SABIOTE**

Provincia: **23** **Isla:** **Municipio** **075**



CUADRO 05

5. INFRAESTRUCTURAS VIARIAS.

5.1. Superficie pavimentada y no pavimentada de Travesías, Calles, Plazas y Otros Viarios.

NÚCLEOS DE POBLACIÓN					CARACTERÍSTICAS				
Provincia	Municipio	Entidad	Núcleo	NOMBRE	Tipo	Estado	Longitud	Superficie	Viviendas sin acceso pavimentado
					Cl	Cl	m	m2	nº
23	075	0001	01	Sabiote	CA	B	19.930	203.665	0
23	075	0001	01	Sabiote	CA	M	478	3.410	0
23	075	0001	01	Sabiote	CA	NP	421	3.418	10
23	075	0001	01	Sabiote	CA	R	1.676	16.365	0
23	075	0001	01	Sabiote	OT	B	614	5.896	0
23	075	0001	01	Sabiote	OT	NP	399	2.394	0
23	075	0001	01	Sabiote	OT	R	183	2.617	0
23	075	0001	01	Sabiote	TR	B	2.996	40.617	0

ENCUESTA DE INFRAESTRUCTURA Y EQUIPAMIENTOS LOCALES- 2017

DIPUTACIÓN PROVINCIAL DE JAÉN

MUNICIPIO: **SABIOTE**

Provincia: **23** **Isla:** **Municipio** **075**



CUADRO 06

6. ABASTECIMIENTO DE AGUA

6.1. Traidas de agua.

6.1.1. Identificación de las captaciones de agua que dan servicio a los núcleos de población del municipio encuestado.

NÚCLEOS DE POBLACIÓN					CÓDIGO DE IDENTIFICACIÓN DE LA CAPTACIÓN				
Provincia	Municipio	Entidad	Núcleo	NOMBRE	Captación	Provincia	Municipio	Nº de orden	Nombre de la captación
					CI	CI	CI	CI	CI
23	075	0001	01	Sabiote	CA	23	048	001	El Batanejo
23	075	0001	01	Sabiote	CA	23	048	002	Vado del Perro
23	075	0001	01	Sabiote	CA	23	075	001	La Corregidora
23	075	0001	01	Sabiote	CA	23	080	003	Carachos I
23	075	0001	01	Sabiote	CA	23	080	004	Carachos II
23	075	0001	01	Sabiote	CA	23	080	005	Carachos III
23	075	0001	01	Sabiote	CA	23	095	001	Emb.del Aguascebas
23	075	0001	01	Sabiote	CA	23	095	002	RI.Mogon
23	075	0001	01	Sabiote	CA	23	095	003	Prado de los Chopos
23	075	0001	01	Sabiote	CA	23	095	004	Cañada del avellano

ENCUESTA DE INFRAESTRUCTURA Y EQUIPAMIENTOS LOCALES- 2017

DIPUTACIÓN PROVINCIAL DE JAÉN

MUNICIPIO: SABIOTE**Provincia:** 23 **Isla:** **Municipio** 075**CUADRO 07****6. ABASTECIMIENTO DE AGUA****6.1. Traídas de agua.****6.1.2. Características de las captaciones en el municipio encuestado.**

CÓDIGO DE IDENTIFICACIÓN				DENOMINACIÓN	CARACTERÍSTICAS DE LA CAPTACIÓN							
Clave	Provincia	Municipio	Nº Orden		Tipo	Titular	Gestión	Sistema	Estado	Uso	Protección	Contador
CA	23	075	001	La Corregidora	PO	MU	MU	IF	M	UE	NO	NO

ENCUESTA DE INFRAESTRUCTURA Y EQUIPAMIENTOS LOCALES- 2017



DIPUTACIÓN PROVINCIAL DE JAÉN

MUNICIPIO: **SABIOTE**

Provincia: **23** **Isla:** **Municipio** **075**





CUADRO 09

6. ABASTECIMIENTO DE AGUA

6.1. Traidas de agua.

6.1.4. Identificación de las conducciones que dan servicio a los núcleos de población del municipio encuestado.

NÚCLEOS DE POBLACIÓN					CÓDIGO DE IDENTIFICACIÓN DE LA CONDUCCIÓN			
Provincia	Municipio	Entidad	Núcleo	NOMBRE	Conducción	Provincia	Municipio	Nº de Orden
					CI			
23	075	0001	01	Sabiote	CN	23	048	218
23	075	0001	01	Sabiote	CN	23	048	231
23	075	0001	01	Sabiote	CN	23	048	232
23	075	0001	01	Sabiote	CN	23	075	001
23	075	0001	01	Sabiote	CN	23	080	234
23	075	0001	01	Sabiote	CN	23	080	235
23	075	0001	01	Sabiote	CN	23	080	236
23	075	0001	01	Sabiote	CN	23	088	203
23	075	0001	01	Sabiote	CN	23	095	201
23	075	0001	01	Sabiote	CN	23	095	216
23	075	0001	01	Sabiote	CN	23	095	217
23	075	0001	01	Sabiote	CN	23	095	219
23	075	0001	01	Sabiote	CN	23	095	223
23	075	0001	01	Sabiote	CN	23	095	233

		ENCUESTA DE INFRAESTRUCTURA Y EQUIPAMIENTOS LOCALES- 2017				
		DIPUTACIÓN PROVINCIAL DE JAÉN				
MUNICIPIO:		SABIOTE				
Provincia:	23	Isla:		Municipio	075	


CUADRO 10

6. ABASTECIMIENTO DE AGUA

6.1. Traídas de agua.

6.1.5. Identificación de las conducciones en el municipio encuestado.

CÓDIGO DE IDENTIFICACIÓN DE LA CONDUCCIÓN			
Conducción	Provincia	Municipio	Nº de Orden
CI			
CN	23	075	001

	ENCUESTA DE INFRAESTRUCTURA Y EQUIPAMIENTOS LOCALES- 2017				
	DIPUTACIÓN PROVINCIAL DE JAÉN				
	MUNICIPIO:				
	Provincia:		Isla:		Municipio



CUADRO 11

6. ABASTECIMIENTO DE AGUA

6.1. Traídas de agua.

6.1.6. Identificación de las conducciones encuestadas, ubicadas en municipios mayores de 50.000 habitantes.

CÓDIGO DE IDENTIFICACIÓN DE LA CONDUCCIÓN			
Conducción	Provincia	Municipio	Nº de Orden
CI			

ENCUESTA DE INFRAESTRUCTURA Y EQUIPAMIENTOS LOCALES- 2017

DIPUTACIÓN PROVINCIAL DE JAÉN

MUNICIPIO: SABIOTE**Provincia:** 23 **Isla:** **Municipio** 075**CUADRO 12****6. ABASTECIMIENTO DE AGUA****6.1 Traidas de agua.****6.1.7. Características de los tramos de conducciones en el municipio encuestado.**

CÓDIGO DE IDENTIFICACIÓN				CARACTERÍSTICAS DE LA CONDUCCIÓN				
Clave	Provincia	Municipio	Orden	Tipo	Estado	Titular	Gestión	Longitud
				CI	CI	CI	CI	m
CN	23	075	001	PC	B	MU	MU	1.268
TOTAL MUNICIPIO								1.268

ENCUESTA DE INFRAESTRUCTURA Y EQUIPAMIENTOS LOCALES- 2017

DIPUTACIÓN PROVINCIAL DE JAÉN

MUNICIPIO:

Provincia:

Isla:

Municipio





CUADRO 13

6. ABASTECIMIENTO DE AGUA

6.1 Traidas de agua.

6.1.8. Características de los tramos de conducciones encuestadas, ubicadas en municipios mayores de 50.000 habitan

CÓDIGO DE IDENTIFICACIÓN				CARACTERÍSTICAS DE LA CONDUCCIÓN				
Clave	Provincia	Municipio	Orden	Tipo	Estado	Titular	Gestión	Longitud
				CI	CI	CI	CI	m
TOTAL MUNICIPIO								#Error

		ENCUESTA DE INFRAESTRUCTURA Y EQUIPAMIENTOS LOCALES- 2017				
		DIPUTACIÓN PROVINCIAL DE JAÉN				
		MUNICIPIO:		SABIOTE		
		Provincia:	23	Isla:		

CUADRO 14

6. ABASTECIMIENTO DE AGUA

6.1 Traidas de agua.

6.1.9. Identificación de los depósitos de agua que dan servicio a los núcleos de población del municipio encuestado.

NÚCLEO DE POBLACIÓN					CÓDIGO DE IDENTIFICACIÓN			
Provin- cia	Muni- cipio	Entidad	Núcleo	NOMBRE	Depósitos	Provincia	Municipio	Nº de Orden
					CI			
23	075	0001	01	Sabiote	DE	23	048	002
23	075	0001	01	Sabiote	DE	23	075	001
23	075	0001	01	Sabiote	DE	23	075	002
23	075	0001	01	Sabiote	DE	23	095	001

ENCUESTA DE INFRAESTRUCTURA Y EQUIPAMIENTOS LOCALES- 2017

DIPUTACIÓN PROVINCIAL DE JAÉN

MUNICIPIO: **SABIOTE**

Provincia: **23** **Isla:** **Municipio** **075**



CUADRO 15

6. ABASTECIMIENTO DE AGUA

6.1 Traidas de agua.

6.1.10. Características de los depósitos de agua en el municipio encuestado.

CÓDIGO DE IDENTIFICACIÓN				CARACTERÍSTICAS DE LOS DEPÓSITOS							
Clave	Provincia	Municipio	Nº Orden	Tipo	Titular	Gestión	Capacidad	Estado	Protección	Limpieza	Contador
				Cl	Cl	Cl	m3	Cl	Cl	nº	Cl
DE	23	075	001	ES	MU	CO	1.200	B	SF	2.017	AM
DE	23	075	002	EL	CO	CO	50	B	SF	2.017	AM
TOTAL MUNICIPIO							1.250			4.034	



ENCUESTA DE INFRAESTRUCTURA Y EQUIPAMIENTOS LOCALES- 2017

DIPUTACIÓN PROVINCIAL DE JAÉN

MUNICIPIO:

Provincia:

Isla:

Municipio





CUADRO 16

6. ABASTECIMIENTO DE AGUA

6.1 Traidas de agua.

6.1.11. Características de los depósitos de agua encuestados, ubicados en municipios mayores de 50,000 habitantes

CÓDIGO DE IDENTIFICACIÓN				CARACTERÍSTICAS DE LOS DEPÓSITOS							
Clave	Provincia	Municipio	Nº Orden	Tipo	Titular	Gestión	Capacidad	Estado	Protección	Limpieza	Contador
				Cl	Cl	Cl	m3	Cl	Cl	nº	Cl
TOTAL MUNICIPIO							#Error			#Error	

	ENCUESTA DE INFRAESTRUCTURA Y EQUIPAMIENTOS LOCALES- 2017					
	DIPUTACIÓN PROVINCIAL DE JAÉN					
	MUNICIPIO:		SABIOTE			
	Provincia:	23	Isla:		Municipio	

CUADRO 17

6. ABASTECIMIENTO DE AGUA

6.1 Traidas de agua.

6.1.12. Identificación de las instalaciones de tratamiento de potabilización que dan servicio a los núcleos de población del municipio encuestado.

NÚCLEOS DE POBLACIÓN					CÓDIGO DE IDENTIFICACIÓN DE LA INSTALACIÓN			
Provincia	Municipio	Entidad	Núcleo	NOMBRE	Tratamiento de potabilizac.	Provincia	Municipio	Nº de Orden
					CI			
23	075	0001	01	Sabiote	TP	23	048	001

ENCUESTA DE INFRAESTRUCTURA Y EQUIPAMIENTOS LOCALES- 2017

DIPUTACIÓN PROVINCIAL DE JAÉN

MUNICIPIO: **SABIOTE**

Provincia: **23** **Isla:** **Municipio** **075**



CUADRO 21

6. ABASTECIMIENTO DE AGUA

6.2 Distribución de agua

6.2.2 Características y elementos del servicio de abastecimiento de agua

6.2.2.2. Núcleos de población encuestados. 2.

Núcleo de Población			CARACTERÍSTICAS DEL SERVICIO					ELEMENTOS ACCESORIOS						CISTERNA
			Dotación de agua		Conta- dores	Tasa	Año de instala- ción	Hidrantes		Válvulas		Bocas de riego		
			Disponi- bilidad	Restri- cciones				Sufi- ciencia	Estado	Sufi- ciencia	Estado	Sufi- ciencia	Estado	
0001	01	Sabiote	SF	NO	SI	SI	1967	NO		SF	B	IN	B	NO

ENCUESTA DE INFRAESTRUCTURA Y EQUIPAMIENTOS LOCALES- 2017

DIPUTACIÓN PROVINCIAL DE JAÉN

MUNICIPIO: **SABIOTE**

Provincia: **23** **Isla:** **Municipio** **075**



CUADRO 22

6. ABASTECIMIENTO DE AGUA

6.2 Distribución de agua

6.2.2 Características y elementos del servicio de abastecimiento de agua

6.2.2.2. Núcleos de población encuestados. 3.

Núcleo de Población	CARACTERÍSTICAS DEL SERVICIO							DEFICIT RED DE DISTRIBUCION				
	Viviendas con servicio		Consumo		Deficiencias Presión		Pérdidas	Calidad	Longitud red	Viviendas afectadas red	Población afectada	
	Conectadas	No conect.	Invierno	Verano	Exceso	Defecto					Residente	Estacional
	nº	nº	m3/día	m3/día	nº	nº	%	Cl	m	nº	nº	nº
0001 01 Sabiote	2.176	0	849	1.755	0	0	45	R	0	0	0	0
TOTAL NÚCLEO	2.176	0	849	1.755	0	0			0	0	0	0
TOTAL DISEMINADO	0	0	0	0	0	0			0	15	5	25
TOTAL MUNICIPIO	2.176	0	849	1.755	0	0			0	15	5	25



ENCUESTA DE INFRAESTRUCTURA Y EQUIPAMIENTOS LOCALES- 2017

DIPUTACIÓN PROVINCIAL DE JAÉN

MUNICIPIO: SABIOTE

Provincia: 23 Isla: Municipio 075



CUADRO 24

7. SANEAMIENTO Y DEPURACIÓN.

7.1 Sistema de Saneamiento.

7.1.1 Características de los tramos de red de alcantarillado interior.

NÚCLEOS DE POBLACIÓN					CARACTERÍSTICAS DE LA RED DE ALCANTARILLADO INTERIOR						
Provincia	Municipio	Entidad	Núcleo	NOMBRE	Tipo de material	Sistema de transporte	Estado	Tipo de red	Titular	Gestión	Longitud
					CI	CI	CI	CI	CI	CI	m
23	075	0001	01	Sabiote	HO	GR	B	MX	MU	MU	3.925
23	075	0001	01	Sabiote	HO	GR	M	MX	MU	MU	2.047
23	075	0001	01	Sabiote	HO	GR	R	MX	MU	MU	6.995
23	075	0001	01	Sabiote	PC	GR	B	MX	MU	MU	7.721
TOTAL NÚCLEO											20.688
TOTAL DISEMINADO											
TOTAL MUNICIPIO											

ENCUESTA DE INFRAESTRUCTURA Y EQUIPAMIENTOS LOCALES- 2017


DIPUTACIÓN PROVINCIAL DE JAÉN


MUNICIPIO: SABIOTE**Provincia:** 23 **Isla:** **Municipio** 075**CUADRO 25****7. SANEAMIENTO Y DEPURACIÓN****7.1 Sistema de saneamiento.****7.1.2 Identificación de los colectores generales que dan servicio a los núcleos de población del municipio encuestado.**

NÚCLEO DE POBLACIÓN					CÓDIGO DE IDENTIFICACIÓN			
Provincia	Municipio	Entidad	Núcleo	NOMBRE	Colector	Provincia	Municipio	Nº de Orden
					CI			
23	075	0001	01	Sabiote	CL	23	075	001
23	075	0001	01	Sabiote	CL	23	075	002
23	075	0001	01	Sabiote	CL	23	075	003
23	075	0001	01	Sabiote	CL	23	075	004
23	075	0001	01	Sabiote	CL	23	075	005
23	075	0001	01	Sabiote	CL	23	075	006
23	075	0001	01	Sabiote	CL	23	075	007
23	075	0001	01	Sabiote	CL	23	075	008
23	075	0001	01	Sabiote	CL	23	075	009

**ENCUESTA DE INFRAESTRUCTURA Y EQUIPAMIENTOS LOCALES- 2017****DIPUTACIÓN PROVINCIAL DE JAÉN****MUNICIPIO:****SABIOTE****Provincia:****23****Isla:****Municipio****075****CUADRO 26****7. SANEAMIENTO Y DEPURACIÓN****7.1 Sistema de saneamiento.****7.1.3 Identificación de los colectores generales en el municipio encuestado.**

CÓDIGO DE IDENTIFICACIÓN			
Colector	Provincia	Municipio	Nº de Orden
Cl			
CL	23	075	001
CL	23	075	002
CL	23	075	003
CL	23	075	004
CL	23	075	005
CL	23	075	006
CL	23	075	007
CL	23	075	008
CL	23	075	009

		ENCUESTA DE INFRAESTRUCTURA Y EQUIPAMIENTOS LOCALES- 2017			
		DIPUTACIÓN PROVINCIAL DE JAÉN			
MUNICIPIO:					
Provincia:		Isla:		Municipio	



DIPUTACIÓN DE JAÉN

CUADRO 27

7. SANEAMIENTO Y DEPURACIÓN

7.1 Sistema de saneamiento.

7.1.4 Identificación de los colectores generales encuestados, ubicados en municipios mayores de 50.000 habitantes.

CÓDIGO DE IDENTIFICACIÓN			
Colector	Provincia	Municipio	Nº de Orden
CI			

ENCUESTA DE INFRAESTRUCTURA Y EQUIPAMIENTOS LOCALES- 2017

DIPUTACIÓN PROVINCIAL DE JAÉN

MUNICIPIO: SABIOTE

Provincia: 23 Isla: Municipio 075



CUADRO 28

7. SANEAMIENTO Y DEPURACIÓN.

7.1 Sistema de Saneamiento.

7.1.5 Tramos de colectores generales en el municipio encuestado.



CÓDIGO DE IDENTIFICACIÓN				CARACTERÍSTICAS DE LOS COLECTORES GENERALES					
Clave	Provincia	Municipio	Nº	Tipo de material	Sistema de transporte	Estado	Titular	Gestión	Longitud
				CI	CI	CI	CI	CI	m
CL	23	075	001	HO	GR	B	MU	MU	221
CL	23	075	001	PC	GR	B	MU	MU	138
CL	23	075	002	HO	GR	M	MU	MU	73
CL	23	075	002	HO	GR	B	MU	MU	333
CL	23	075	002	PC	GR	B	MU	MU	339
CL	23	075	003	HO	GR	B	MU	MU	541
CL	23	075	004	HO	GR	B	MU	MU	207
CL	23	075	004	PC	GR	B	MU	MU	631
CL	23	075	005	HO	GR	B	MU	MU	299
CL	23	075	005	PC	GR	B	MU	MU	74
CL	23	075	006	HO	GR	R	MU	MU	159
CL	23	075	006	PC	GR	B	MU	MU	146
CL	23	075	007	HO	GR	B	MU	MU	248
CL	23	075	008	HO	GR	B	MU	MU	160
CL	23	075	009	PC	GR	B	MU	MU	530
TOTAL MUNICIPIO									4.099

ENCUESTA DE INFRAESTRUCTURA Y EQUIPAMIENTOS LOCALES- 2017**DIPUTACIÓN PROVINCIAL DE JAÉN****MUNICIPIO:****SABIOTE****Provincia:****23****Isla:****Municipio****075****CUADRO 30****7. SANEAMIENTO Y DEPURACIÓN****7.1 Sistema de saneamiento.****7.1.7 Identificación de los EMISARIOS que dan servicio a los núcleos de población del municipio encuestado.**

NÚCLEO DE POBLACIÓN						CÓDIGO DE IDENTIFICACIÓN DE LOS EMISARIOS			
						Emisario	Provincia	Municipio	Nº de Orden
Clave	Provincia	Municipio	Entidad	Núcleo	Denominación	CI			
EM	23	075	0001	01	Sabiote	EM	23	075	001
EM	23	075	0001	01	Sabiote	EM	23	075	002
EM	23	075	0001	01	Sabiote	EM	23	075	003
EM	23	075	0001	01	Sabiote	EM	23	075	004

ENCUESTA DE INFRAESTRUCTURA Y EQUIPAMIENTOS LOCALES- 2017**DIPUTACIÓN PROVINCIAL DE JAÉN****MUNICIPIO:****SABIOTE****Provincia:****23****Isla:****Municipio****075****CUADRO 31****7. SANEAMIENTO Y DEPURACIÓN****7.1 Sistema de saneamiento.****7.1.8 Identificación de los EMISARIOS en el municipio encuestado.**

CÓDIGO DE IDENTIFICACIÓN				PUNTO DE VERTIDO		DISTANCIA
				Tipo de vertido	Zona de vertido	
Clave	Provincia	Municipio	Nº	CI	CI	
EM	23	075	001	OT	ZN	342
EM	23	075	002	AD	ZM	324
EM	23	075	003	AD	ZM	310
EM	23	075	004	OT	ZN	10

	ENCUESTA DE INFRAESTRUCTURA Y EQUIPAMIENTOS LOCALES- 2017					
	DIPUTACIÓN PROVINCIAL DE JAÉN					
	MUNICIPIO:					
Provincia:		Isla:		Municipio		


CUADRO 32

7. SANEAMIENTO Y DEPURACIÓN

7.1 Sistema de saneamiento.

7.1.9 Identificación de los EMISARIOS, ubicados en municipios mayores de 50.000 habitantes.

CÓDIGO DE IDENTIFICACIÓN				PUNTO DE VERTIDO		DISTANCIA
				Tipo de vertido	Zona de vertido	
Clave	Provincia	Municipio	Nº	CI	CI	

	ENCUESTA DE INFRAESTRUCTURA Y EQUIPAMIENTOS LOCALES- 2017						
	DIPUTACIÓN PROVINCIAL DE JAÉN						
	MUNICIPIO:		SABIOTE				
	Provincia:	23	Isla:		Municipio	075	



CUADRO 33

7. SANEAMIENTO Y DEPURACIÓN

7.1 Sistema de saneamiento.

7.1.10 Características de los tramos de emisarios en el municipio encuestado.

CÓDIGO DE IDENTIFICACIÓN				CARACTERÍSTICAS DE LOS TRAMOS DE EMISARIOS			
				Tipo de material	Estado	Longitud del tramo	
						Terrestre	Marítima
Clave	Provincia	Municipio	Nº	CI	CI	m	m
EM	23	075	001	PC	B	999	0
EM	23	075	002	HO	M	306	0
EM	23	075	003	PC	B	443	0
EM	23	075	004	PC	B	223	0
TOTAL MUNICIPIO						1.971	0

	ENCUESTA DE INFRAESTRUCTURA Y EQUIPAMIENTOS LOCALES- 2017					
	DIPUTACIÓN PROVINCIAL DE JAÉN					
	MUNICIPIO:					
	Provincia:		Isla:		Municipio	

CUADRO 34

7. SANEAMIENTO Y DEPURACIÓN

7.1 Sistema de saneamiento.

7.1.11 Características de los tramos de emisarios encuestados, ubicados en municipios mayores de 50.000 habitante

CÓDIGO DE IDENTIFICACIÓN				CARACTERÍSTICAS DE LOS TRAMOS DE EMISARIOS			
				Tipo de material	Estado	Longitud del tramo	
						Terrestre	Marítima
Clave	Provincia	Municipio	Nº	CI	CI	m	m
TOTAL MUNICIPIO						#Error	#Error

ENCUESTA DE INFRAESTRUCTURA Y EQUIPAMIENTOS LOCALES- 2017



DIPUTACIÓN PROVINCIAL DE JAÉN

MUNICIPIO:

SABIOTE

Provincia:

23

Isla:

Municipio

075



**CUADRO 35
7. SANEAMIENTO Y DEPURACIÓN**

7.1 Sistema de saneamiento.

7.1.12. Características del servicio de alcantarillado

7.1.12.1. Nucleos de poblacion encuestados. 5

Núcleo de Población	ELEMENTOS ACCESORIOS				CARACTERÍSTICAS DEL SERVICIO			DÉFICIT DE ALCANTARILLADO				CAUDAL m3/año				
	Pozos	Sumideros	Aliviadero		Calidad	Viviendas con servicio		Longitud red	Viviendas afectadas	Población afectada		Desagüe	Tratado	Reutilizado		
			Con acumulac.	Sin Acumulac.		Conect.	No conect.			Residente	Estacional			Urbano	Rústico	Industrial
	CI	CI	CI	CI	CI	nº	nº	m	nº	nº	nº					
0001 01 Sabiote	SF	IN	NO	NO	B	2.176	0	0	0	0	0	566.482	250.000	0	0	0
TOTAL NÚCLEO						2.176	0	0	0	0	0	566.482	250.000	0	0	0
TOTAL DISEMINADO						0	0	0	15	5	25	0	0			
TOTAL MUNICIPIO						2.176	0	0	15	5	25	566.482	250.000	0	0	0

ENCUESTA DE INFRAESTRUCTURA Y EQUIPAMIENTOS LOCALES- 2017

DIPUTACIÓN PROVINCIAL DE JAÉN

MUNICIPIO: SABIOTE**Provincia:** 23 **Isla:** **Municipio** 075**CUADRO 36****7. SANEAMIENTO Y DEPURACIÓN****7.2 Depuración.****7.2.1 Identificación de los Sistemas de depuración que dan servicio a los núcleos de población del municipio encuestado.**

NÚCLEO DE POBLACIÓN					CÓDIGO DE IDENTIFICACIÓN DEL SISTEMA DE DEPURACIÓN			
Provincia	Municipio	Entidad	Núcleo	Núcleo	EDAR	Provincia	Municipio	Núcleo
23	075	0001	01	Sabiote	ED	23	075	001

**ENCUESTA DE INFRAESTRUCTURA Y EQUIPAMIENTOS LOCALES- 2017****DIPUTACIÓN PROVINCIAL DE JAÉN****MUNICIPIO: SABIOTE****Provincia: 23 Isla: Municipio 075****CUADRO 42****8. RECOGIDA Y ELIMINACION DE RESIDUOS URBANOS.****8.1 Recogida de residuos urbanos.**

Núcleo de Población			RECOGIDA DE RESIDUOS URBANOS					
			Tipo de recogida	Gestión	Periodicidad	Calidad	Producción	Contenedores
			CI	CI	CI	CI	Tm	nº
0001	01	Sabiote	PA	CON	OT	AD	446	26
0001	01	Sabiote	PI	CON	OT	AD	4	10
0001	01	Sabiote	PL	CON	OT	AD	212	31
0001	01	Sabiote	RN	CON	DI	AD	1.103	93
0001	01	Sabiote	VI	CON	OT	AD	212	10
TOTAL NÚCLEO							1.977	170
TOTAL DISEMINADO							0	0
TOTAL MUNICIPIO							1.977	170

**ENCUESTA DE INFRAESTRUCTURA Y EQUIPAMIENTOS LOCALES- 2017**

DIPUTACIÓN PROVINCIAL DE JAÉN

MUNICIPIO:**SABIOTE****Provincia:****23****Isla:****Municipio****075****CUADRO 43****8. RECOGIDA Y ELIMINACION DE RESIDUOS URBANOS.****8.2 Núcleos sin recogida de residuos urbanos. Limpieza de calles.****8.2.1 Núcleos de población encuestados.**

Núcleo de Población			ÁMBITO SIN SERVICIO			LIMPIEZA DE CALLES	
			Viviendas afectadas nº	Población afectada		Servicio	Plantilla
				Residente	Estacional	Cl	nº
0001	01	Sabiote	1084	2000	3900	SI	1
TOTAL NÚCLEO			1.084	2.000	3.900		1
TOTAL DISEMINADO			15	5	25		1
TOTAL MUNICIPIO			1.099	2.005	3.925		2

		ENCUESTA DE INFRAESTRUCTURA Y EQUIPAMIENTOS LOCALES- 2017				
		DIPUTACIÓN PROVINCIAL DE JAÉN				
MUNICIPIO:		SABIOTE				
Provincia:	23	Isla:		Municipio	075	



CUADRO 44

8. RECOGIDA Y ELIMINACION DE RESIDUOS URBANOS.

8.3 Vertederos. (Instalaciones de eliminación y tratamiento de residuos).

8.3.1 Identificación de los vertederos que dan servicio a los núcleos de población del municipio encuestado.

Núcleo de Población			CÓDIGO DE IDENTIFICACIÓN			
			Vertedero	Provincia	Municipio	Nº de orden
			CI			
0001	01	Sabiote	VCC	23	092	001
0001	01	Sabiote	VCS	23	075	001
0001	01	Sabiote	VCS	23	075	002



ENCUESTA DE INFRAESTRUCTURA Y EQUIPAMIENTOS LOCALES- 2017

DIPUTACIÓN PROVINCIAL DE JAÉN

MUNICIPIO: SABIOTE

Provincia: 23 Isla: Municipio 075



CUADRO 45

8. RECOGIDA Y ELIMINACION DE RESIDUOS URBANOS

8.3 Vertederos (Instalaciones de eliminación y tratamiento de residuos)

8.3.2 Características de las Instalaciones.

CODIGO DE IDENTIFICACION				Tipo	Titular	Gestión	PROBLEMAS EXISTENTES										CAPACIDAD			ESTADO	VIDA UTIL	CATEGORIA	ACTIVIDAD	
Tipo	Provincia	Municipio	Nº				OI	Hu	Ca	Ri	Fi	Iv	Fa	Sa	In	Ot	Total		Ampl.					Transformac.
CI	CI	CI	CI				CI	CI	CI	CI	CI	CI	CI	CI	CI	CI	CI	m3	% Ocupa					CI
VT	23	075	001	VCS	MUD	MUD	NO	NO	NO	NO	NO	SI	NO	NO	NO	NO	3.250	30	NO	0	R	2	VIN	EN
VT	23	075	002	VCS	MUD	MUD	NO	NO	NO	NO	NO	SI	NO	NO	NO	NO	4.000	30	NO	0	R	3	VIN	EN
TOTAL MUNICIPIO																	7.250			0				



ENCUESTA DE INFRAESTRUCTURA Y EQUIPAMIENTOS LOCALES- 2017

DIPUTACIÓN PROVINCIAL DE JAÉN

MUNICIPIO:

Provincia:

Isla:

Municipio



CUADRO 46

8. RECOGIDA Y ELIMINACION DE RESIDUOS URBANOS

8.3 Vertederos (Instalaciones de eliminación y tratamiento de residuos)

8.3.3 Características de las Instalaciones encuestadas, ubicadas en municipios mayores de 50.000 habitant

CODIGO DE IDENTIFICACION				Tipo	Titular	Gestión	PROBLEMAS EXISTENTES								CAPACIDAD			ESTADO	VIDA UTIL	CATEGORIA	ACTIVIDAD		
Tipo	Provincia	Municipio	Nº				OI	Hu	Ca	Ri	Fi	Iv	Fa	Sa	In	Ot	Total					Ampl.	Transformac.
				CI	CI	CI	CI	CI	CI	CI	CI	CI	CI	CI	m3	% Ocupa	CI	Tm/año	CI	nº	nº	nº	
TOTAL MUNICIPIO																#Error			#Error				

**ENCUESTA DE INFRAESTRUCTURA Y EQUIPAMIENTOS LOCALES- 2017**

DIPUTACIÓN PROVINCIAL DE JAÉN

MUNICIPIO: SABIOTE**Provincia:** 23 **Isla:** **Municipio** 075**CUADRO 47**
9. ALUMBRADO PUBLICO

NÚCLEO DE POBLACIÓN					AHORRO ENERGÉTICO		CALIDAD	Potencia Instalada	Puntos de luz
Provin- cia	Muni- cipio	Enti- dad	Núcleo	Denominación	Rfi	Rfi	Cl	Kw	nº
23	075	0001	01	Sabiote	SI	NO	B	146	1.112
TOTAL NÚCLEO									1.112
TOTAL DISEMINADO									0
TOTAL MUNICIPIO									1.112

ENCUESTA DE INFRAESTRUCTURA Y EQUIPAMIENTOS LOCALES- 2017

DIPUTACIÓN PROVINCIAL DE JAÉN

MUNICIPIO:

SABIOTE

Provincia:

23

Isla:

Municipio

075



CUADRO 48

10. OTRAS INFORMACIONES MUNICIPALES

NÚCLEO DE POBLACIÓN					RECEPCIÓN TV		TELEFONÍA MOVIL			CORREO	BANDA ANCHA					CAPI	CALIDAD SUMIN. ENERGÍA		ALUMBR.PÚBLICO AMB.SIN SERV.	
Provincia	Municipio	Entidad	Núcleo	Denominación	Antena	Cable	Gsm	Umts	Gprs		Rd	Xd	Wi	Ca	Rb		St	Electr.	Gas	Viv afec
					CI	CI	CI	CI	CI	CI	CI	CI	CI	CI	CI	CI	CI	nº	m	

ENCUESTA DE INFRAESTRUCTURA Y EQUIPAMIENTOS LOCALES- 2017

DIPUTACIÓN PROVINCIAL DE JAÉN

MUNICIPIO:

SABIOTE

Provincia:

23

Isla:

Municipio

075



CUADRO 49

11. INSTALACIONES DEPORTIVAS DE USO PÚBLICO

11.1 Características de las Instalaciones.

CÓDIGO DE IDENTIFICACIÓN				NOMBRE DE LA INSTALACIÓN	CARACTERÍSTICAS							
Tipo	Provincia	Municipio	Nº Orden		Tipo	Titular	Gestión	Superficie (m2)			Sin Barreras Arquitectónicas	Estado
					CI	CI	CI	Cubierta	Aire Libre	Solar	CI	
PI	23	075	001	Vaso de Piscina	PI	MU	MU	0	313	313	SI	B
TJ	23	075	002	Campo de Futbol municipal	TJ	MU	MU	0	6.422	6.422	SI	B
PP	23	075	003	Pista Futbol CEIP. San Gines de la Jara II	PP	CA	CA	0	810	810	SI	M
PT	23	075	004	Pabellon Cubierto	PT	MU	MU	1.900	0	1.900	SI	B
PP	23	075	005	Pista Baloncesto CEIP. San Gines de la Jara II	PP	CA	CA	0	656	656	SI	M
PP	23	075	006	Pista Futbol tierra, CEIP San Gines de la Jara I	PP	CA	CA	0	516	516	SI	M
GI	23	075	007	Gimnasio CEIP. San Gines de la Jara II	GI	CA	CA	605	0	605	SI	M
TJ	23	075	008	Pista de Atletismo	TJ	MU	MU	0	2.726	2.726	SI	B
PP	23	075	009	Pista de Tenis	PP	MU	MU	0	615	615	SI	B
PP	23	075	010	Zonas Comunes Complejo Campo Futbol	PP	MU	MU	272	7.537	8.809	SI	B
PI	23	075	011	Vaso de Chapoteo	PI	MU	MU	0	66	66	SI	B
PI	23	075	012	Piscina Municipal	PI	MU	MU	140	2.153	2.293	SI	B
PP	23	075	013	Pista de Baloncesto IES. Iulia Salaria	PP	MU	CA	0	541	541	SI	B
PP	23	075	014	Pista Polideportiva IES. Iulia Salaria	PP	MU	CA	0	936	936	SI	B
PP	23	075	015	Gimnasio IES. Iulia Salaria	PP	MU	CA	620	0	620	SI	B
GI	23	075	016	Gimnasio Municipal	GI	MU	MU	942	0	592	SI	B
OT	23	075	017	Pista de Padel 1	OT	MU	MU	0	200	200	SI	B
OT	23	075	018	Pista de Padel 2	OT	MU	MU	200	0	200	SI	B
OT	23	075	019	Pista de Padel 3	OT	MU	MU	0	200	200	SI	B
TOTAL MUNICIPIO								4.679	23.691	29.020		

ENCUESTA DE INFRAESTRUCTURA Y EQUIPAMIENTOS LOCALES- 2017

DIPUTACIÓN PROVINCIAL DE JAÉN

MUNICIPIO: **SABIOTE**

Provincia: **23** **Isla:** **Municipio** **075**



CUADRO 50

12. INSTALACIONES DEPORTIVAS DE USO PÚBLICO

12.2 Tipos de deportes de las Instalaciones.

CÓDIGO DE IDENTIFICACIÓN				NOMBRE DE LA INSTALACIÓN	Tipo de deporte
Clave	Provincia	Municipio	Nº Orden		CI
ID	23	075	001	Vaso de Piscina	NA
ID	23	075	002	Campo de Futbol municipal	FB
ID	23	075	003	Pista Futbol CEIP. San Gines de la Jara II	FB
ID	23	075	004	Pabellon Cubierto	BC
ID	23	075	004	Pabellon Cubierto	BM
ID	23	075	004	Pabellon Cubierto	BV
ID	23	075	004	Pabellon Cubierto	OT
ID	23	075	004	Pabellon Cubierto	TE
ID	23	075	005	Pista Baloncesto CEIP. San Gines de la Jara II	BC
ID	23	075	006	Pista Futbol tierra, CEIP San Gines de la Jara I	FB
ID	23	075	007	Gimnasio CEIP. San Gines de la Jara II	GI
ID	23	075	008	Pista de Atletismo	AT
ID	23	075	009	Pista de Tenis	TE
ID	23	075	010	Zonas Comunes Complejo Campo Futbol	OT
ID	23	075	011	Vaso de Chapoteo	NA
ID	23	075	012	Piscina Municipal	OT
ID	23	075	013	Pista de Baloncesto IES. Iulia Salaria	BC
ID	23	075	014	Pista Polideportiva IES. Iulia Salaria	BC
ID	23	075	014	Pista Polideportiva IES. Iulia Salaria	BM
ID	23	075	014	Pista Polideportiva IES. Iulia Salaria	FB
ID	23	075	014	Pista Polideportiva IES. Iulia Salaria	TE
ID	23	075	015	Gimnasio IES. Iulia Salaria	GI
ID	23	075	016	Gimnasio Municipal	GI
ID	23	075	017	Pista de Padel 1	PD

ENCUESTA DE INFRAESTRUCTURA Y EQUIPAMIENTOS LOCALES- 2017

DIPUTACIÓN PROVINCIAL DE JAÉN

MUNICIPIO:**SABIOTE****Provincia:****23****Isla:****Municipio****075****CUADRO 50****12. INSTALACIONES DEPORTIVAS DE USO PÚBLICO****12.2 Tipos de deportes de las Instalaciones.**

CÓDIGO DE IDENTIFICACIÓN				NOMBRE DE LA INSTALACIÓN	Tipo de deporte
Clave	Provincia	Municipio	Nº Orden		CI
ID	23	075	018	Pista de Padel 2	PD
ID	23	075	019	Pista de Padel 3	PD

ENCUESTA DE INFRAESTRUCTURA Y EQUIPAMIENTOS LOCALES- 2017

DIPUTACIÓN PROVINCIAL DE JAÉN

MUNICIPIO: **SABIOTE**

Provincia: **23** **Isla:** **Municipio** **075**



CUADRO 51

12. OTRAS INSTALACIONES PÚBLICAS.

12.1 Centros Culturales y de Esparcimiento.

12.1.1 Características de las instalaciones.

CÓDIGO DE IDENTIFICACIÓN			NOMBRE DEL CENTRO	CARACTERÍSTICAS							
Provin-cia	Muni-cipio	Nº Orden		Tipo	Titular	Gestión	Superficie (m2)			Sin Barreras Arquitectonicas	Estado
				CI	CI	CI	Cubierta	Aire Libre	Solar	CI	
23	075	007	Casa Cultural (Antiguo Convento de las C	OT	MU	MU	817	50	867	SI	B
23	075	003	Federacion de Cazadores	SC	PR	PR	130	25	90	SI	B
23	075	005	Templete de Teatro	KI	MU	MU	36	0	36	SI	B
23	075	004	Templete de Musica	KI	MU	MU	39	0	39	SI	B
23	075	002	Plaza de Toros	PZ	MU	MU	150	2.474	2.624	SI	B
23	075	001	Casa Cultura	CC	MU	MU	728	0	364	SI	B
23	075	006	Hogar del Pensionista	HP	MU	MU	266	0	266	SI	B
TOTAL MUNICIPIO							2.166	2.549	4.286		

ENCUESTA DE INFRAESTRUCTURA Y EQUIPAMIENTOS LOCALES- 2017

DIPUTACIÓN PROVINCIAL DE JAÉN

MUNICIPIO: **SABIOTE**

Provincia: **23** **Isla:** **Municipio** **075**



CUADRO 52

12. OTRAS INSTALACIONES PÚBLICAS.

12.1 Centros Culturales y de Esparcimiento.

12.1.2 Superficie de los Usos de los Centros.

CÓDIGO DE IDENTIFICACIÓN			NOMBRE DEL CENTRO	USO	SUPERFICIE CUBIERTA
Provin-cia	Muni-cipio	Nº Orden		Cl	m2
23	075	007	Casa Cultural (Antiguo Convento de las Carm)	CV	817
23	075	003	Federacion de Cazadores	CV	130
23	075	005	Templete de Teatro	OT	36
23	075	004	Templete de Musica	OT	39
23	075	001	Casa Cultura	OT	728
23	075	006	Hogar del Pensionista	PN	266
23	075	002	Plaza de Toros	PS	150
TOTAL MUNICIPIO					2.166

ENCUESTA DE INFRAESTRUCTURA Y EQUIPAMIENTOS LOCALES- 2017

DIPUTACIÓN PROVINCIAL DE JAÉN

MUNICIPIO: **SABIOTE**

Provincia: **23** **Isla:** **Municipio** **075**



CUADRO 54

13. LONJAS, MERCADOS Y RECINTOS FERIALES.

CÓDIGO DE IDENTIFICACIÓN				NÚCLEO DE POBLACIÓN	NOMBRE DEL EQUIPAMIENTO	TIPO	TITULAR	GESTIÓN	SUPERFICIE (m2)			Sin Barreras Arquitectónicas	ESTADO
Clave	Provincia	Municipio	Nº Orden						CI	CI	CI		
LM	23	075	001	Sabiote	Mercado Municipal	ME	MU	MU	446	431	877	SI	R
TOTAL MUNICIPIO									446	431	877		

ENCUESTA DE INFRAESTRUCTURA Y EQUIPAMIENTOS LOCALES- 2017

DIPUTACIÓN PROVINCIAL DE JAÉN

MUNICIPIO: **SABIOTE**

Provincia: **23** **Isla:** **Municipio** **075**



CUADRO 56
15. CEMENTERIOS

CÓDIGO DE IDENTIFICACIÓN				NÚCLEO DE POBLACIÓN	NOMBRE DEL CEMENTERIO	TITULAR	DISTANCIA AL NÚCLEO	ESTADO DE ACCESO	CAPILLA	DEPÓSITO	AMPLIACIÓN	GRADO DE SATURACIÓN	SUPERFICIE TOTAL	Sin Barreras Arquitectónicas	CREMATORIO
Clave	Provincia	Municipio	Nº Orden			CI	Km	CI	CI	CI	CI	CI	%	m2	CI
CE	23	075	001	Sabiote	Cementerio Municipal	MU	0	B	MO	NO	SI	80	8.130	SI	NO
TOTAL MUNICIPIO													8.130		



ENCUESTA DE INFRAESTRUCTURA Y EQUIPAMIENTOS LOCALES- 2017

DIPUTACIÓN PROVINCIAL DE JAÉN

MUNICIPIO: SABIOTE

Provincia: 23 Isla: Municipio 075



**CUADRO 57
16. TANATORIOS**

CÓDIGO DE IDENTIFICACIÓN				NÚCLEO DE POBLACIÓN	NOMBRE DEL TANATORIO	TITULAR	GESTIÓN	CARACTERÍSTICAS					
Clave	Provin-cia	Muni-cipio	Nº Orden					Superficie (m2)			Salas	Sin Barreras Arquitectónicas	Estado
								Cubierta	Aire libre	Solar	nº	CI	CI
TA	23	075	001	Sabiote	Tanatorio	PV	PV	180	20	200	2	SI	B
TOTAL MUNICIPIO								180	20	200	2		



ENCUESTA DE INFRAESTRUCTURA Y EQUIPAMIENTOS LOCALES- 2017

DIPUTACIÓN PROVINCIAL DE JAÉN

MUNICIPIO: SABIOTE

Provincia: 23 Isla: Municipio 075



**CUADRO 58
17. CENTROS SANITARIOS**

CÓDIGO DE IDENTIFICACIÓN				NÚCLEO DE POBLACIÓN	NOMBRE DEL CENTRO	TIPO	TITULAR	GESTIÓN	SUPERFICIE (m2)			UCI	CAMAS	Sin Barreras Arquitectónicas	ESTADO
Clave	Provincia	Municipio	Nº Orden						CI	CI	CI				
SA	23	075	001	Sabiote	Consultorio Medico (T-I)	CLO	CAU	SAS	562	0	281	NO	0	SI	B
TOTAL MUNICIPIO									562	0	281				

ENCUESTA DE INFRAESTRUCTURA Y EQUIPAMIENTOS LOCALES- 2017

DIPUTACIÓN PROVINCIAL DE JAÉN

MUNICIPIO: **SABIOTE**

Provincia: **23** **Isla:** **Municipio** **075**



CUADRO 59

18. CENTROS ASISTENCIALES

CÓDIGO DE IDENTIFICACIÓN				NÚCLEO DE POBLACIÓN	NOMBRE DEL CENTRO	TIPO	TITULAR	GESTIÓN	PLAZAS	SUPERFICIE (m2)			Sin Barreras Arquitectónicas	ESTADO
Clave	Provincia	Municipio	Nº Orden							Ci	Ci	Km		
AS	23	075	001	Sabiote	Guarderia Municipal permanente y tempore	GI	MU	MU	40	369	315	684	SI	B
AS	23	075	002	Sabiote	Centro Social	CA	MU	MU	3	140	0	140	SI	B
AS	23	075	003	Sabiote	Residencia de la tercera Edad	RA	MU	MU	60	1.400	1.245	1.945	SI	B
AS	23	075	004	Sabiote	Asociacion de Minusvalidos	EX	MU	MU	20	443	0	221	SI	B
TOTAL MUNICIPIO									123	2.352	1.560	2.990		



ENCUESTA DE INFRAESTRUCTURA Y EQUIPAMIENTOS LOCALES- 2017

DIPUTACIÓN PROVINCIAL DE JAÉN

MUNICIPIO: SABIOTE

Provincia: 23 Isla: Municipio 075



CUADRO 60

19 CENTROS DE ENSEÑANZA

19.1. Características de los Centros.

CÓDIGO DE IDENTIFICACIÓN				NÚCLEO DE POBLACIÓN	NOMBRE DEL CENTRO	Ámbito	Titular	SUPERFICIE (m2)			Sin Barreras Arquitectónicas	ESTADO
Clave	Provincia	Municipio	Nº Orden					Cubierta	Aire libre	Solar		
EN	23	075	004	Sabiote	IES. Iulia Salaria	L	CE	3.199	3.480	5.685	SI	B
EN	23	075	001	Sabiote	Centro de Educacion de Adultos	L	CL	190	0	95	SI	R
EN	23	075	003	Sabiote	CP. San Gines de la Jara II	L	CE	2.975	6.429	8.275	SI	B
EN	23	075	002	Sabiote	CP. San Gines de la Jara I	L	CE	740	670	1.040	SI	B
TOTAL MUNICIPIO								7.104	10.579	15.095		

**ENCUESTA DE INFRAESTRUCTURA Y EQUIPAMIENTOS LOCALES- 2017**

DIPUTACIÓN PROVINCIAL DE JAÉN

MUNICIPIO:**SABIOTE****Provincia:****23****Isla:****Municipio****075****CUADRO 61****19 CENTROS DE ENSEÑANZA****19.2. Niveles de enseñanza de los Centros.**

CÓDIGO DE IDENTIFICACIÓN				NÚCLEO DE POBLACIÓN	NOMBRE DEL CENTRO	Nivel	CENTROS NO UNIVERSITARIOS		
Clave	Provincia	Municipio	Nº Orden			Cl	Unidades	Plazas	Alumnos
EN	23	075	001	Sabiote	Centro de Educacion de Adultos	OTR	3	75	68
EN	23	075	002	Sabiote	CP. San Gines de la Jara I	INF	6	150	97
EN	23	075	003	Sabiote	CP. San Gines de la Jara II	ESP	1	10	2
EN	23	075	003	Sabiote	CP. San Gines de la Jara II	PRI	14	350	256
EN	23	075	004	Sabiote	IES. Iulia Salaria	ESO	11	275	171
EN	23	075	004	Sabiote	IES. Iulia Salaria	ESP	1	10	1
TOTAL MUNICIPIO							36	870	595

ENCUESTA DE INFRAESTRUCTURA Y EQUIPAMIENTOS LOCALES- 2017

DIPUTACIÓN PROVINCIAL DE JAÉN

MUNICIPIO: **SABIOTE**

Provincia: **23** **Isla:** **Municipio** **075**



CUADRO 63

21. CASAS CONSISTORIALES Y OTROS EQUIPAMIENTOS DE USO O TITULARIDAD MUNICIPAL

21.1 Características de los equipamientos.

CÓDIGO DE IDENTIFICACIÓN				NÚCLEO DE POBLACIÓN	NOMBRE DEL EQUIPAMIENTO	TIPO	TITULAR	TENENCIA	SUPERFICIE (m2)			Sin Barreras Arquitectónicas	ESTADO
Clave	Provincia	Municipio	Nº Orden						Cubierta	Aire Libre	Solar		
CC	23	075	001	Sabiote	Casa Consistorial	AY	MU	MU	1.026	72	336	SI	R
CC	23	075	002	Sabiote	Hospederia	OT	MU	MU	1.340	247	847	SI	B
CC	23	075	003	Sabiote	Asociaciones Municipales	OT	MU	MU	130	25	90	SI	R
CC	23	075	004	Sabiote	Almacen Municipal I	OT	MU	CE	130	25	90	SI	R
CC	23	075	005	Sabiote	Edificio Multiple I	OT	MU	MU	406	92	358	SI	B
CC	23	075	008	Sabiote	Ampliacion de la Hospederia	OT	MU	MU	1.179	130	900	SI	E
CC	23	075	009	Sabiote	Viviendas Municipales	VM	MU	MU	196	0	98	SI	R
CC	23	075	010	Sabiote	Punto de Informacion	OT	MU	MU	90	74	164	SI	B
TOTAL MUNICIPIO									4.497	665	2.883		

ENCUESTA DE INFRAESTRUCTURA Y EQUIPAMIENTOS LOCALES- 2017

DIPUTACIÓN PROVINCIAL DE JAÉN

MUNICIPIO: **SABIOTE**

Provincia: **23** **Isla:** **Municipio** **075**




CUADRO 64

21 CASAS CONSISTORIALES Y OTROS EQUIPAMIENTOS DE USO O TITULARIDAD MUNICIPAL

21.2 Superficies de los usos de las Casas Consistoriales y otros equipamientos.

CÓDIGO DE IDENTIFICACIÓN				NÚCLEO DE POBLACIÓN	NOMBRE DEL EQUIPAMIENTO	USO	SUPERFICIE CUBIERTA
Clave	Provincia	Municipio	Nº Orden			CI	m2
CC	23	075	001	Sabiote	Casa Consistorial	OA	48
CC	23	075	001	Sabiote	Casa Consistorial	AM	925
CC	23	075	001	Sabiote	Casa Consistorial	OT	28
CC	23	075	001	Sabiote	Casa Consistorial	SO	25
CC	23	075	002	Sabiote	Hospederia	OT	223
CC	23	075	002	Sabiote	Hospederia	SO	1.117
CC	23	075	003	Sabiote	Asociaciones Municipales	AA	130
CC	23	075	004	Sabiote	Almacen Municipal I	VI	130
CC	23	075	005	Sabiote	Edificio Multiple I	AS	406
CC	23	075	008	Sabiote	Ampliacion de la Hospederia	BR	100
CC	23	075	008	Sabiote	Ampliacion de la Hospederia	SO	1.079
CC	23	075	009	Sabiote	Viviendas Municipales	VI	196
CC	23	075	010	Sabiote	Punto de Informacion	OT	30
CC	23	075	010	Sabiote	Punto de Informacion	BR	60

	ENCUESTA DE INFRAESTRUCTURA Y EQUIPAMIENTOS LOCALES- 2017					
	DIPUTACIÓN PROVINCIAL DE JAÉN					
	MUNICIPIO:		SABIOTE			
	Provincia:	23	Isla:		Municipio	075



CUADRO 65

22. EDIFICIOS DE TITULARIDAD PUBLICA SIN USO

CÓDIGO DE IDENTIFICACIÓN				NÚCLEO DE POBLACIÓN	NOMBRE DEL EQUIPAMIENTO	TITUL.	SUPERFICIE (m2)			ESTADO	USO ANTERIOR
Clave	Provincia	Municipio	Nº Orden				CI	Cubierta	Aire Libre		
SU	23	075	007	Sabiote	Castillo de Sabiote	MU	420	2.608	3.028	M	OT
SU	23	075	006	Sabiote	Edificio Multiple II	MU	910	217	722	R	OT
TOTAL MUNICIPIO							1.330	2.825	3.750		

ENCUESTA DE INFRAESTRUCTURA Y EQUIPAMIENTOS LOCALES- 2017

DIPUTACIÓN PROVINCIAL DE JAÉN

MUNICIPIO: **SABIOTE**

Provincia: **23** **Isla:** **Municipio** **075**



CUADRO 66

23. NÚCLEOS ABANDONADOS

CÓDIGO DE IDENTIFICACIÓN				NÚCLEO DE POBLACIÓN	ABANDONO		TITULARIDAD	NÚCLEO	ACCESO	SERVICIOS	
Provincia	Municipio	Entidad	Pob		Año	Causa		Rehabilitación		Agua	Energía eléctrica
						CI	CI	CI	CI	CI	
23	075	6001	01	Orbera	1960	EM	PV	SI	CA	NO	NO