

Encuesta de Infraestructura y Equipamientos Locales

Fase de 2017

Cuestionario

23

074

RUS



GOBIERNO
DE ESPAÑA

MINISTERIO
DE LA PRESIDENCIA
Y PARA LAS ADMINISTRACIONES TERRITORIALES



DIPUTACIÓN
DE JAÉN



ENCUESTA DE INFRAESTRUCTURA Y EQUIPAMIENTOS LOCALES- 2017

DIPUTACIÓN PROVINCIAL DE JAÉN

MUNICIPIO:

RUS

Provincia:

23

Isla:

Municipio

074



CUADRO 01

1. INFORMACION DEMOGRÁFICA

1.1 Población, viviendas y accesibilidad de los núcleos.

1.1.1 Núcleos de población encuestados. 1

ent	núc	Núcleo de población	PADRON 2016	Poblacion estacional máxima	Altitud	Viviendas Familiares	Plazas Hoteleras	Plazas de Turismo Rural	Accesibilidad
0001	01	El Marmol	207	659	580	141	0	0	NO
0002	01	Rus	3.429	3.700	600	1.408	30	20	NO
TOTAL NÚCLEO			3.636	4.359		1.549	30	20	
TOTAL DISEMINADO			32	50		15	0	0	
TOTAL MUNICIPIO			3.668	4.409		1.564	30	20	

ENCUESTA DE INFRAESTRUCTURA Y EQUIPAMIENTOS LOCALES- 2017

DIPUTACIÓN PROVINCIAL DE JAÉN

MUNICIPIO: RUS**Provincia:** 23 **Isla:** **Municipio** 074**CUADRO 02****2. PLANEAMIENTO URBANÍSTICO**

FIGURA DE PLANEAMIENTO			Superficie Municipio	Publicación B.O.	Suelo Urbanizado	Suelo Rural	Suelo Rural Preservado
Tipo	Estado Tramitación	Denominación	Hectáreas	Fecha	Hectáreas	Hectáreas	Hectáreas
N.M	AD	MOD.NORMAS SUBSIDIARIAS	4.713,24	28/07/2014	68,53	3.219,34	1.425,37
P.G	AI	PLAN GRAL,ORD,URBANA	4.713,24		0,00	0,00	0,00

ENCUESTA DE INFRAESTRUCTURA Y EQUIPAMIENTOS LOCALES- 2017

DIPUTACIÓN PROVINCIAL DE JAÉN

MUNICIPIO:

RUS

Provincia:

23

Isla:

Municipio

074



CUADRO 03

3. OTROS SERVICIOS DEL MUNICIPIO

3.1. Municipios encuestados.

SEDE WEB MUNICIPAL			ORDENANZAS SOTERRAMIENTO	ENERGÍAS ALTERNATIVAS								Cobertura a Telefonía Móvil	TV Digital por Cable
Información general	Información turística	Gobierno electrónico		Energía eólica	KW eólica	Energía solar	KW solar	Planta Mareomotriz	KW Mareo-motriz	Otras Energías	KW Otras		
CI	CI	CI	CL	CI	Kw	CI	Kw	CI	Kw	CI	Kw	CI	CI
SI	SI	NO	NO	NO	0	NO	0	NO	0	NO	0	SI	NO
TOTAL MUNICIPIO					0		0		0		0		

ENCUESTA DE INFRAESTRUCTURA Y EQUIPAMIENTOS LOCALES- 2017

DIPUTACIÓN PROVINCIAL DE JAÉN

MUNICIPIO:

RUS

Provincia:

23

Isla:

Municipio

074



CUADRO 04

4. CARRETERAS

4.1. Tramos de carretera existentes en el término municipal.

PROVINCIA	CARRETERA	MUNICIPIO	Nombre de Carretera	CARACTERÍSTICAS DE LOS TRAMOS DE CARRETERA EN EL MUNICIPIO													
				Puntos kilométricos		Titular	Gestión	Señalización	Firme		Ancho	Longitud	Pasos a nivel	Dimensionamiento	Características del trazado		
				Inicio	Final				Cl	Cl					Cl	Cl	m
						Cl	Cl	Cl	Cl	m	m	Km	Cl	Cl	Si	Pe	Fe
23	A-32	074	Autovia Bailen - Albacete	26,4	27,4	ES	ES	A	MB	B	20,0	1,0	0	BD	NO	NO	NO
23	JA-4104	074	A-6101 (Ibros) a N-322 (Canena)	3,4	3,9	PR	PR	V	RA	B	6,0	0,5	0	BD	NO	NO	NO
23	JA-4104	074	A-6101 (Ibros) a N-322 (Canena)	4,0	4,3	PR	PR	V	RA	B	6,0	0,3	0	BD	NO	NO	NO
23	JA-5103	074	Rus a El Marmol	0,0	1,1	MU	PR	N	RA	B	4,0	1,1	0	RD	NO	NO	NO
23	JA-5103	074	Rus a El Marmol	1,1	2,9	PR	PR	N	RA	B	4,0	1,8	0	BD	SI	NO	NO
23	JA-5103	074	Rus a El Marmol	2,9	3,1	PR	PR	N	RA	B	8,0	0,2	0	BD	NO	NO	NO
23	JA-5103	074	Rus a El Marmol	3,1	3,9	PR	PR	N	RA	B	4,0	0,8	0	BD	SI	NO	NO
23	JA-5105	074	Ubeda a El Marmol	6,6	7,4	PR	PR	N	MB	B	5,0	0,8	0	RD	SI	NO	NO
23	JA-5105	074	Ubeda a El Marmol	7,4	7,8	MU	PR	N	MB	B	5,0	0,4	0	BD	NO	NO	NO
23	JV-6041	074	Canena a Salto Escudero	0,0	0,4	PR	PR	V	RA	B	5,0	0,4	0	BD	NO	NO	NO

ENCUESTA DE INFRAESTRUCTURA Y EQUIPAMIENTOS LOCALES- 2017

DIPUTACIÓN PROVINCIAL DE JAÉN

MUNICIPIO:

RUS

Provincia:

23

Isla:

Municipio

074



CUADRO 04

4. CARRETERAS

4.1. Tramos de carretera existentes en el término municipal.

PROVIN- CIA	CARRE- TERA	MUNI- CIPIO	Nombre de Carretera	CARACTERÍSTICAS DE LOS TRAMOS DE CARRETERA EN EL MUNICIPIO													
				Puntos kilométricos		Titular	Ges-tión	Señaliza- ción	Firme		Ancho	Longitud	Pasos a nivel	Dimen- siona- miento	Características del trazado		
				Inicio	Final				Cl	Cl					Cl	Cl	m
						Cl	Cl	Cl	Cl	m	m	Km	Cl	Cl	Si	Pe	Fe
23	JV-6041	074	Canena a Salto Escudero	3,8	9,2	PR	PR	V	RA	B	5,0	5,4	0	BD	NO	NO	NO
23	JV-6041	074	Canena a Salto Escudero	9,2	12,6	PR	PR	A	RA	B	5,0	3,4	0	BD	NO	NO	NO
23	JV-6041a	074	Antigua JV-6041	0,0	1,2	PR	PR	N	TI	M	4,0	1,2	0	MD	SI	NO	SI
23	JV-6042	074	JA-5103 a JA-5105	0,0	4,7	DE	DE	N	RA	B	4,0	4,7	0	BD	SI	NO	NO
23	N-322a	074	Antigua Cordoba a Valencia	21,4	24,5	ES	ES	A	MB	B	10,0	3,1	0	MD	NO	NO	NO
TOTAL MUNICIPIO												25,1					

ENCUESTA DE INFRAESTRUCTURA Y EQUIPAMIENTOS LOCALES- 2017

DIPUTACIÓN PROVINCIAL DE JAÉN

MUNICIPIO:

RUS

Provincia:

23

Isla:

Municipio

074



CUADRO 05

5. INFRAESTRUCTURAS VIARIAS.

5.1. Superficie pavimentada y no pavimentada de Travesías, Calles, Plazas y Otros Viarios.

NÚCLEOS DE POBLACIÓN					CARACTERÍSTICAS				
Provincia	Municipio	Entidad	Núcleo	NOMBRE	Tipo	Estado	Longitud	Superficie	Viviendas sin acceso pavimentado
					Cl	Cl	m	m2	nº
23	074	0001	01	El Marmol	CA	B	1.327	8.931	0
23	074	0001	01	El Marmol	CA	R	254	2.058	0
23	074	0001	01	El Marmol	OT	B	164	984	0
23	074	0001	01	El Marmol	TR	B	560	4.333	0
23	074	0002	01	Rus	CA	B	11.538	92.532	0
23	074	0002	01	Rus	CA	M	233	1.716	0
23	074	0002	01	Rus	CA	NP	414	2.544	2
23	074	0002	01	Rus	CA	R	2.816	16.002	0
23	074	0002	01	Rus	OT	B	1.238	8.572	0
23	074	0002	01	Rus	OT	R	561	3.755	0
23	074	0002	01	Rus	TR	B	1.924	20.605	0

ENCUESTA DE INFRAESTRUCTURA Y EQUIPAMIENTOS LOCALES- 2017

DIPUTACIÓN PROVINCIAL DE JAÉN

MUNICIPIO:

RUS

Provincia:

23

Isla:

Municipio

074



CUADRO 06

6. ABASTECIMIENTO DE AGUA

6.1. Traidas de agua.

6.1.1. Identificación de las captaciones de agua que dan servicio a los núcleos de población del municipio encuestado.

NÚCLEOS DE POBLACIÓN					CÓDIGO DE IDENTIFICACIÓN DE LA CAPTACIÓN				
Provincia	Municipio	Entidad	Núcleo	NOMBRE	Captación	Provincia	Municipio	Nº de orden	Nombre de la captación
					CI	CI	CI	CI	CI
23	074	0001	01	El Marmol	CA	23	048	001	El Batanejo
23	074	0001	01	El Marmol	CA	23	048	002	Vado del Perro
23	074	0001	01	El Marmol	CA	23	080	003	Carachos I
23	074	0001	01	El Marmol	CA	23	080	004	Carachos II
23	074	0001	01	El Marmol	CA	23	080	005	Carachos III
23	074	0001	01	El Marmol	CA	23	095	001	Emb.del Aguascebas
23	074	0001	01	El Marmol	CA	23	095	002	RI.Mogon
23	074	0001	01	El Marmol	CA	23	095	003	Prado de los Chopos
23	074	0001	01	El Marmol	CA	23	095	004	Cañada del avellano
23	074	0002	01	Rus	CA	23	048	001	El Batanejo
23	074	0002	01	Rus	CA	23	048	002	Vado del Perro
23	074	0002	01	Rus	CA	23	080	003	Carachos I
23	074	0002	01	Rus	CA	23	080	004	Carachos II
23	074	0002	01	Rus	CA	23	080	005	Carachos III
23	074	0002	01	Rus	CA	23	095	001	Emb.del Aguascebas
23	074	0002	01	Rus	CA	23	095	002	RI.Mogon
23	074	0002	01	Rus	CA	23	095	003	Prado de los Chopos
23	074	0002	01	Rus	CA	23	095	004	Cañada del avellano

ENCUESTA DE INFRAESTRUCTURA Y EQUIPAMIENTOS LOCALES- 2017



DIPUTACIÓN PROVINCIAL DE JAÉN

MUNICIPIO: **RUS**

Provincia: **23** **Isla:** **Municipio** **074**



CUADRO 09

6. ABASTECIMIENTO DE AGUA



6.1. Traídas de agua.

6.1.4. Identificación de las conducciones que dan servicio a los núcleos de población del municipio encuestado.

NÚCLEOS DE POBLACIÓN					CÓDIGO DE IDENTIFICACIÓN DE LA CONDUCCIÓN			
Provincia	Municipio	Entidad	Núcleo	NOMBRE	Conducción	Provincia	Municipio	Nº de Orden
					CI			
23	074	0001	01	El Marmol	CN	23	009	208
23	074	0001	01	El Marmol	CN	23	048	218
23	074	0001	01	El Marmol	CN	23	048	231
23	074	0001	01	El Marmol	CN	23	048	232
23	074	0001	01	El Marmol	CN	23	074	209
23	074	0001	01	El Marmol	CN	23	080	234
23	074	0001	01	El Marmol	CN	23	080	235
23	074	0001	01	El Marmol	CN	23	080	236
23	074	0001	01	El Marmol	CN	23	095	201
23	074	0001	01	El Marmol	CN	23	095	216
23	074	0001	01	El Marmol	CN	23	095	217
23	074	0001	01	El Marmol	CN	23	095	219
23	074	0001	01	El Marmol	CN	23	095	223
23	074	0001	01	El Marmol	CN	23	095	233
23	074	0002	01	Rus	CN	23	009	208
23	074	0002	01	Rus	CN	23	048	218
23	074	0002	01	Rus	CN	23	048	231
23	074	0002	01	Rus	CN	23	048	232
23	074	0002	01	Rus	CN	23	074	210
23	074	0002	01	Rus	CN	23	080	234
23	074	0002	01	Rus	CN	23	080	235
23	074	0002	01	Rus	CN	23	080	236

ENCUESTA DE INFRAESTRUCTURA Y EQUIPAMIENTOS LOCALES- 2017**DIPUTACIÓN PROVINCIAL DE JAÉN****MUNICIPIO:** RUS**Provincia:** 23 **Isla:** **Municipio** 074**CUADRO 09****6. ABASTECIMIENTO DE AGUA****6.1. Traídas de agua.****6.1.4. Identificación de las conducciones que dan servicio a los núcleos de población del municipio encuestado.**

NÚCLEOS DE POBLACIÓN					CÓDIGO DE IDENTIFICACIÓN DE LA CONDUCCIÓN			
Provincia	Municipio	Entidad	Núcleo	NOMBRE	Conducción	Provincia	Municipio	Nº de Orden
					CI			
23	074	0002	01	Rus	CN	23	095	201
23	074	0002	01	Rus	CN	23	095	216
23	074	0002	01	Rus	CN	23	095	217
23	074	0002	01	Rus	CN	23	095	219
23	074	0002	01	Rus	CN	23	095	223
23	074	0002	01	Rus	CN	23	095	233

		ENCUESTA DE INFRAESTRUCTURA Y EQUIPAMIENTOS LOCALES- 2017				
		DIPUTACIÓN PROVINCIAL DE JAÉN				
MUNICIPIO:		RUS				
Provincia:	23	Isla:		Municipio	074	


CUADRO 10


6. ABASTECIMIENTO DE AGUA

6.1. Traidas de agua.

6.1.5. Identificación de las conducciones en el municipio encuestado.

CÓDIGO DE IDENTIFICACIÓN DE LA CONDUCCIÓN			
Conducción	Provincia	Municipio	Nº de Orden
CI			
CN	23	074	209
CN	23	074	210

	ENCUESTA DE INFRAESTRUCTURA Y EQUIPAMIENTOS LOCALES- 2017				
	DIPUTACIÓN PROVINCIAL DE JAÉN				
	MUNICIPIO:				
	Provincia:		Isla:		Municipio



DIPUTACIÓN DE JAÉN

CUADRO 11

6. ABASTECIMIENTO DE AGUA

6.1. Traídas de agua.

6.1.6. Identificación de las conducciones encuestadas, ubicadas en municipios mayores de 50.000 habitantes.

CÓDIGO DE IDENTIFICACIÓN DE LA CONDUCCIÓN			
Conducción	Provincia	Municipio	Nº de Orden
CI			

ENCUESTA DE INFRAESTRUCTURA Y EQUIPAMIENTOS LOCALES- 2017**DIPUTACIÓN PROVINCIAL DE JAÉN****MUNICIPIO:** RUS**Provincia:** 23 **Isla:** **Municipio** 074**CUADRO 12****6. ABASTECIMIENTO DE AGUA****6.1 Traidas de agua.****6.1.7. Características de los tramos de conducciones en el municipio encuestado.**

CÓDIGO DE IDENTIFICACIÓN				CARACTERÍSTICAS DE LA CONDUCCIÓN				
Clave	Provincia	Municipio	Orden	Tipo	Estado	Titular	Gestión	Longitud
				CI	CI	CI	CI	m
CN	23	074	209	FC	R	CO	CO	3.258
CN	23	074	210	FC	R	CO	CO	1.915
TOTAL MUNICIPIO								5.173

ENCUESTA DE INFRAESTRUCTURA Y EQUIPAMIENTOS LOCALES- 2017

DIPUTACIÓN PROVINCIAL DE JAÉN

MUNICIPIO:

Provincia:

Isla:

Municipio



CUADRO 13

6. ABASTECIMIENTO DE AGUA

6.1 Traidias de agua.

6.1.8. Características de los tramos de conducciones encuestadas, ubicadas en municipios mayores de 50.000 habitan

CÓDIGO DE IDENTIFICACIÓN				CARACTERÍSTICAS DE LA CONDUCCIÓN				
Clave	Provin- cia	Muni- cipio	Orden	Tipo	Estado	Titular	Gestión	Longitud
				CI	CI	CI	CI	m
TOTAL MUNICIPIO								#Error

ENCUESTA DE INFRAESTRUCTURA Y EQUIPAMIENTOS LOCALES- 2017

DIPUTACIÓN PROVINCIAL DE JAÉN

MUNICIPIO: **RUS**

Provincia: **23** **Isla:** **Municipio** **074**



CUADRO 14

6. ABASTECIMIENTO DE AGUA

6.1 Traidadas de agua.

6.1.9. Identificación de los depósitos de agua que dan servicio a los núcleos de población del municipio encuestado.

NÚCLEO DE POBLACIÓN					CÓDIGO DE IDENTIFICACIÓN			
Provincia	Municipio	Entidad	Núcleo	NOMBRE	Depósitos	Provincia	Municipio	Nº de Orden
					CI			
23	074	0001	01	El Marmol	DE	23	009	001
23	074	0001	01	El Marmol	DE	23	048	002
23	074	0001	01	El Marmol	DE	23	074	003
23	074	0001	01	El Marmol	DE	23	092	001
23	074	0001	01	El Marmol	DE	23	092	003
23	074	0001	01	El Marmol	DE	23	095	001
23	074	0002	01	Rus	DE	23	009	001
23	074	0002	01	Rus	DE	23	048	002
23	074	0002	01	Rus	DE	23	074	001
23	074	0002	01	Rus	DE	23	074	002
23	074	0002	01	Rus	DE	23	092	001
23	074	0002	01	Rus	DE	23	092	003
23	074	0002	01	Rus	DE	23	095	001

ENCUESTA DE INFRAESTRUCTURA Y EQUIPAMIENTOS LOCALES- 2017

DIPUTACIÓN PROVINCIAL DE JAÉN

MUNICIPIO: RUS

Provincia: 23 **Isla:** **Municipio** 074



CUADRO 15

6. ABASTECIMIENTO DE AGUA

6.1 Traidas de agua.

6.1.10. Características de los depósitos de agua en el municipio encuestado.

CÓDIGO DE IDENTIFICACIÓN				CARACTERÍSTICAS DE LOS DEPÓSITOS							
Clave	Provincia	Municipio	Nº Orden	Tipo	Titular	Gestión	Capacidad	Estado	Protección	Limpieza	Contador
				Cl	Cl	Cl	m3	Cl	Cl	nº	Cl
DE	23	074	001	SE	MU	CO	900	B	SF	2.016	EN
DE	23	074	002	ES	MU	MU	240	B	NO	2.017	NO
DE	23	074	003	SE	MU	CO	900	B	SF	2.016	EN
TOTAL MUNICIPIO							2.040			6.049	

ENCUESTA DE INFRAESTRUCTURA Y EQUIPAMIENTOS LOCALES- 2017

DIPUTACIÓN PROVINCIAL DE JAÉN

MUNICIPIO:

Provincia:

Isla:

Municipio





CUADRO 16

6. ABASTECIMIENTO DE AGUA

6.1 Traidas de agua.

6.1.11. Características de los depósitos de agua encuestados, ubicados en municipios mayores de 50,000 habitantes

CÓDIGO DE IDENTIFICACIÓN				CARACTERÍSTICAS DE LOS DEPÓSITOS							
Clave	Provin- cia	Muni- cipio	Nº Orden	Tipo	Titular	Gestión	Capacidad	Estado	Protección	Limpieza	Contador
				Cl	Cl	Cl	m3	Cl	Cl	nº	Cl
TOTAL MUNICIPIO							#Error			#Error	

	ENCUESTA DE INFRAESTRUCTURA Y EQUIPAMIENTOS LOCALES- 2017					
	DIPUTACIÓN PROVINCIAL DE JAÉN					
	MUNICIPIO:	RUS				
	Provincia:	23	Isla:		Municipio	

CUADRO 17

6. ABASTECIMIENTO DE AGUA

6.1 Traidas de agua.

6.1.12. Identificación de las instalaciones de tratamiento de potabilización que dan servicio a los núcleos de población del municipio encuestado.

NÚCLEOS DE POBLACIÓN					CÓDIGO DE IDENTIFICACIÓN DE LA INSTALACIÓN			
Provincia	Municipio	Entidad	Núcleo	NOMBRE	Tratamiento de potabilizac.	Provincia	Municipio	Nº de Orden
					CI			
23	074	0001	01	El Marmol	TP	23	048	001
23	074	0002	01	Rus	TP	23	048	001

ENCUESTA DE INFRAESTRUCTURA Y EQUIPAMIENTOS LOCALES- 2017

DIPUTACIÓN PROVINCIAL DE JAÉN

MUNICIPIO: **RUS**

Provincia: **23** **Isla:** **Municipio** **074**



CUADRO 21

6. ABASTECIMIENTO DE AGUA

6.2 Distribución de agua

6.2.2 Características y elementos del servicio de abastecimiento de agua

6.2.2.2. Núcleos de población encuestados. 2.

Núcleo de Población			CARACTERÍSTICAS DEL SERVICIO					ELEMENTOS ACCESORIOS						CISTERNA
			Dotación de agua		Conta- dores	Tasa	Año de instala- ción	Hidrantes		Válvulas		Bocas de riego		
			Disponi- bilidad	Restri- cciones				Sufi- ciencia	Estado	Sufi- ciencia	Estado	Sufi- ciencia	Estado	
0001	01	El Marmol	SF	NO	SI	SI	1974	NO		IN	B	NO		NO
0002	01	Rus	SF	NO	SI	SI	1967	NO		SF	B	IN	M	NO

ENCUESTA DE INFRAESTRUCTURA Y EQUIPAMIENTOS LOCALES- 2017

DIPUTACIÓN PROVINCIAL DE JAÉN

MUNICIPIO: **RUS**

Provincia: **23** **Isla:** **Municipio** **074**



CUADRO 22

6. ABASTECIMIENTO DE AGUA

6.2 Distribución de agua

6.2.2 Características y elementos del servicio de abastecimiento de agua

6.2.2.2. Núcleos de población encuestados. 3.

Núcleo de Población			CARACTERÍSTICAS DEL SERVICIO							DEFICIT RED DE DISTRIBUCION				
			Viviendas con servicio		Consumo		Deficiencias Presión		Pérdidas	Calidad	Longitud red	Viviendas afectadas red	Población afectada	
			Conectadas	No conect.	Invierno	Verano	Exceso	Defecto					Residente	Estacional
			nº	nº	m3/día	m3/día	nº	nº	%	Cl	m	nº	nº	nº
0001	01	El Marmol	131	10	40	132	0	0	37	B	0	0	0	0
0002	01	Rus	1.363	25	699	740	30	100	37	B	300	20	44	53
TOTAL NÚCLEO			1.494	35	739	872	30	100			300	20	44	53
TOTAL DISEMINADO			0	0	0	0	0	0			0	15	32	50
TOTAL MUNICIPIO			1.494	35	739	872	30	100			300	35	76	103

ENCUESTA DE INFRAESTRUCTURA Y EQUIPAMIENTOS LOCALES- 2017

DIPUTACIÓN PROVINCIAL DE JAÉN

MUNICIPIO:

RUS

Provincia:

23

Isla:

Municipio

074



CUADRO 23

6. ABASTECIMIENTO DE AGUA

6.3 Abastecimiento autónomo de agua

6.3.1 Núcleos de población encuestados 4

Núcleo de Población			ÁMBITO DEL ABASTECIMIENTO AUTÓNOMO			DÉFICIT DE POTABILIZACIÓN DEL ABASTECIMIENTO AUTÓNOMO			FUENTES NO CONECTADAS A LA RED DE DISTRIBUCION		DOTACION ABASTECIMIENTO AUTÓNOMO
			Viviendas	Población (hab)		Viviendas	Población (hab)		Con tratamiento	Sin tratamiento	Disponibilidad
			nº	Residente	Estacional	nº	Residente	Estacional	nº	CI	CI
0001	01	El Marmol	0	0	0	0	0	0	0	1	NO
0002	01	Rus	20	44	53	0	0	0	0	2	SF
TOTAL NÚCLEO			20	44	53	0	0	0	0	3	
TOTAL DISEMINADO			15	32	50	0	0	0	0	0	
TOTAL MUNICIPIO			35	76	103	0	0	0	0	3	



ENCUESTA DE INFRAESTRUCTURA Y EQUIPAMIENTOS LOCALES- 2017

DIPUTACIÓN PROVINCIAL DE JAÉN

MUNICIPIO: RUS

Provincia: 23 Isla: Municipio 074



CUADRO 24

7. SANEAMIENTO Y DEPURACIÓN.

7.1 Sistema de Saneamiento.

7.1.1 Características de los tramos de red de alcantarillado interior.

NÚCLEOS DE POBLACIÓN					CARACTERÍSTICAS DE LA RED DE ALCANTARILLADO INTERIOR						
Provincia	Municipio	Entidad	Núcleo	NOMBRE	Tipo de material	Sistema de transporte	Estado	Tipo de red	Titular	Gestión	Longitud
					CI	CI	CI	CI	CI	CI	m
23	074	0001	01	El Marmol	HO	GR	B	MX	MU	MU	70
23	074	0001	01	El Marmol	HO	GR	M	MX	MU	MU	695
23	074	0001	01	El Marmol	PC	GR	B	MX	MU	MU	528
23	074	0001	01	El Marmol	PC	GR	M	MX	MU	MU	20
23	074	0001	01	El Marmol	PC	GR	R	MX	MU	MU	143
23	074	0002	01	Rus	HO	GR	B	MX	MU	MU	3.777
23	074	0002	01	Rus	HO	GR	M	MX	MU	MU	5.009
23	074	0002	01	Rus	HO	GR	R	MX	MU	MU	264
23	074	0002	01	Rus	PC	GR	B	PL	MU	MU	158
23	074	0002	01	Rus	PC	GR	B	MX	MU	MU	4.007
TOTAL NÚCLEO											14.671
TOTAL DISEMINADO											
TOTAL MUNICIPIO											

ENCUESTA DE INFRAESTRUCTURA Y EQUIPAMIENTOS LOCALES- 2017

DIPUTACIÓN PROVINCIAL DE JAÉN

MUNICIPIO:

RUS

Provincia:

23


Isla:**Municipio**

074


**CUADRO 25****7. SANEAMIENTO Y DEPURACIÓN****7.1 Sistema de saneamiento.****7.1.2 Identificación de los colectores generales que dan servicio a los núcleos de población del municipio encuestado.**

NÚCLEO DE POBLACIÓN					CÓDIGO DE IDENTIFICACIÓN			
Provincia	Municipio	Entidad	Núcleo	NOMBRE	Colector	Provincia	Municipio	Nº de Orden
					CI			
23	074	0001	01	El Marmol	CL	23	074	001
23	074	0002	01	Rus	CL	23	074	002
23	074	0002	01	Rus	CL	23	074	003
23	074	0002	01	Rus	CL	23	074	004

ENCUESTA DE INFRAESTRUCTURA Y EQUIPAMIENTOS LOCALES- 2017					
DIPUTACIÓN PROVINCIAL DE JAÉN					
MUNICIPIO:		RUS			
Provincia:	23	Isla:		Municipio	074



DIPUTACIÓN DE JAÉN



Gobierno de España
Ministerio de la Presidencia y para las Administraciones Territoriales


CUADRO 26


7. SANEAMIENTO Y DEPURACIÓN

7.1 Sistema de saneamiento.

7.1.3 Identificación de los colectores generales en el municipio encuestado.

CÓDIGO DE IDENTIFICACIÓN			
Colector	Provincia	Municipio	Nº de Orden
Cl			
CL	23	074	001
CL	23	074	002
CL	23	074	003
CL	23	074	004

		ENCUESTA DE INFRAESTRUCTURA Y EQUIPAMIENTOS LOCALES- 2017			
		DIPUTACIÓN PROVINCIAL DE JAÉN			
MUNICIPIO:					
Provincia:		Isla:		Municipio	



DIPUTACIÓN DE JAÉN

CUADRO 27

7. SANEAMIENTO Y DEPURACIÓN

7.1 Sistema de saneamiento.

7.1.4 Identificación de los colectores generales encuestados, ubicados en municipios mayores de 50.000 habitantes.

CÓDIGO DE IDENTIFICACIÓN			
Colector	Provincia	Municipio	Nº de Orden
CI			

ENCUESTA DE INFRAESTRUCTURA Y EQUIPAMIENTOS LOCALES- 2017

DIPUTACIÓN PROVINCIAL DE JAÉN

MUNICIPIO: **RUS**

Provincia: **23** **Isla:** **Municipio** **074**



CUADRO 28

7. SANEAMIENTO Y DEPURACIÓN.

7.1 Sistema de Saneamiento.

7.1.5 Tramos de colectores generales en el municipio encuestado.

CÓDIGO DE IDENTIFICACIÓN				CARACTERÍSTICAS DE LOS COLECTORES GENERALES					
Clave	Provincia	Municipio	Nº	Tipo de material	Sistema de transporte	Estado	Titular	Gestión	Longitud
				CI	CI	CI	CI	CI	m
CL	23	074	001	HO	GR	B	MU	MU	259
CL	23	074	002	PC	GR	B	MU	MU	306
CL	23	074	003	HO	GR	R	MU	MU	340
CL	23	074	004	HO	GR	B	MU	MU	301
CL	23	074	004	PC	GR	B	MU	MU	373
TOTAL MUNICIPIO									1.579

ENCUESTA DE INFRAESTRUCTURA Y EQUIPAMIENTOS LOCALES- 2017



DIPUTACIÓN PROVINCIAL DE JAÉN



MUNICIPIO:

RUS

Provincia:

23

Isla:

Municipio

074



CUADRO 30

7. SANEAMIENTO Y DEPURACIÓN

7.1 Sistema de saneamiento.

7.1.7 Identificación de los EMISARIOS que dan servicio a los núcleos de población del municipio encuestado.

NÚCLEO DE POBLACIÓN						CÓDIGO DE IDENTIFICACIÓN DE LOS EMISARIOS			
						Emisario	Provincia	Municipio	Nº de Orden
Clave	Provincia	Municipio	Entidad	Núcleo	Denominación	CI			
EM	23	074	0001	01	El Marmol	EM	23	074	001
EM	23	074	0002	01	Rus	EM	23	074	002

		ENCUESTA DE INFRAESTRUCTURA Y EQUIPAMIENTOS LOCALES- 2017				
		DIPUTACIÓN PROVINCIAL DE JAÉN				
MUNICIPIO:		RUS				
Provincia:	23	Isla:		Municipio	074	



CUADRO 31

7. SANEAMIENTO Y DEPURACIÓN

7.1 Sistema de saneamiento.

7.1.8 Identificación de los EMISARIOS en el municipio encuestado.

CÓDIGO DE IDENTIFICACIÓN				PUNTO DE VERTIDO		DISTANCIA
				Tipo de vertido	Zona de vertido	
Clave	Provincia	Municipio	Nº	CI	CI	
EM	23	074	001	AD	ZM	590
EM	23	074	002	OT	ZN	82

		ENCUESTA DE INFRAESTRUCTURA Y EQUIPAMIENTOS LOCALES- 2017				 DIPUTACIÓN DE JAÉN
		DIPUTACIÓN PROVINCIAL DE JAÉN				
MUNICIPIO:						
Provincia:		Isla:		Municipio		



CUADRO 32

7. SANEAMIENTO Y DEPURACIÓN

7.1 Sistema de saneamiento.

7.1.9 Identificación de los EMISARIOS, ubicados en municipios mayores de 50.000 habitantes.

CÓDIGO DE IDENTIFICACIÓN				PUNTO DE VERTIDO		DISTANCIA
				Tipo de vertido	Zona de vertido	
Clave	Provincia	Municipio	Nº	CI	CI	

	ENCUESTA DE INFRAESTRUCTURA Y EQUIPAMIENTOS LOCALES- 2017						
	DIPUTACIÓN PROVINCIAL DE JAÉN						
	MUNICIPIO:		RUS				
	Provincia:	23	Isla:		Municipio	074	


CUADRO 33

7. SANEAMIENTO Y DEPURACIÓN

7.1 Sistema de saneamiento.

7.1.10 Características de los tramos de emisarios en el municipio encuestado.

CÓDIGO DE IDENTIFICACIÓN				CARACTERÍSTICAS DE LOS TRAMOS DE EMISARIOS			
				Tipo de material	Estado	Longitud del tramo	
						Terrestre	Marítima
Clave	Provincia	Municipio	Nº	CI	CI	m	m
EM	23	074	001	HO	B	701	0
EM	23	074	002	HO	R	426	0
TOTAL MUNICIPIO						1.127	0

	ENCUESTA DE INFRAESTRUCTURA Y EQUIPAMIENTOS LOCALES- 2017					
	DIPUTACIÓN PROVINCIAL DE JAÉN					
	MUNICIPIO:					
	Provincia:		Isla:		Municipio	

CUADRO 34

7. SANEAMIENTO Y DEPURACIÓN

7.1 Sistema de saneamiento.

7.1.11 Características de los tramos de emisarios encuestados, ubicados en municipios mayores de 50.000 habitante

CÓDIGO DE IDENTIFICACIÓN				CARACTERÍSTICAS DE LOS TRAMOS DE EMISARIOS			
				Tipo de material	Estado	Longitud del tramo	
						Terrestre	Marítima
Clave	Provincia	Municipio	Nº	CI	CI	m	m
TOTAL MUNICIPIO						#Error	#Error

ENCUESTA DE INFRAESTRUCTURA Y EQUIPAMIENTOS LOCALES- 2017



DIPUTACIÓN PROVINCIAL DE JAÉN



MUNICIPIO:

RUS

Provincia:

23

Isla:

Municipio

074

CUADRO 35

7. SANEAMIENTO Y DEPURACIÓN

7.1 Sistema de saneamiento.

7.1.12. Características del servicio de alcantarillado

7.1.12.1. Nucleos de poblacion encuestados. 5

Núcleo de Población			ELEMENTOS ACCESORIOS				CARACTERÍSTICAS DEL SERVICIO			DÉFICIT DE ALCANTARILLADO				CAUDAL m3/año				
			Pozos	Sumideros	Aliviadero		Calidad	Viviendas con servicio		Longitud red	Viviendas afectadas	Población afectada		Desagüe	Tratado	Reutilizado		
					Con acumulac.	Sin Acumulac.		Conect.	No conect.			Residente	Estacional			Urbano	Rústico	Industrial
			CI	CI	CI	CI	CI	nº	nº	m	nº	nº	nº					
0001	01	El Marmol	SF	IN	NO	NO	R	141	0	0	0	0	0	34.601	0	0	0	0
0002	01	Rus	SF	IN	NO	NO	R	1.408	0	0	0	0	0	391.617	391.617	0	391617	0
TOTAL NÚCLEO							1.549	0	0	0	0	0	426.218	391.617	0	391.617	0	
TOTAL DISEMINADO							0	0	0	15	32	50	0	0				
TOTAL MUNICIPIO							1.549	0	0	15	32	50	426.218	391.617	0	391.617	0	

ENCUESTA DE INFRAESTRUCTURA Y EQUIPAMIENTOS LOCALES- 2017

DIPUTACIÓN PROVINCIAL DE JAÉN

MUNICIPIO: RUS**Provincia:** 23 **Isla:** **Municipio** 074**CUADRO 36****7. SANEAMIENTO Y DEPURACIÓN****7.2 Depuración.****7.2.1 Identificación de los Sistemas de depuración que dan servicio a los núcleos de población del municipio encuestado.**

NÚCLEO DE POBLACIÓN					CÓDIGO DE IDENTIFICACIÓN DEL SISTEMA DE DEPURACIÓN			
Provincia	Municipio	Entidad	Núcleo	Núcleo	EDAR	Provincia	Municipio	Núcleo
23	074	0002	01	Rus	ED	23	074	001



ENCUESTA DE INFRAESTRUCTURA Y EQUIPAMIENTOS LOCALES- 2017

DIPUTACIÓN PROVINCIAL DE JAÉN

MUNICIPIO:

RUS

Provincia:

23

Isla:

Municipio

074



CUADRO 37

7. SANEAMIENTO Y DEPURACIÓN

7.2 Depuración.

7.2.2. Descripción de los Tratamientos de los Sistemas de depuración en el municipio encuestado.

CODIGO DE IDENTIFICACION				DESCRIPCION DEL SISTEMA															
EDAR	Provin-cia	Munici-pio	Número de orden	Tratamiento Primario			Tratamiento Secundario			Tratamientos Avanzados			Procesos Complementarios			Tratamiento de lodos			
				CI	CI	CI	CI	CI	CI	CI	CI	CI	CI	CI	CI	CI	CI		
ED	23	074	001	OT	NO	NO	NO	NO	NO	NO	NO	NO	NO	NO	NO	NO	OT	NO	NO



ENCUESTA DE INFRAESTRUCTURA Y EQUIPAMIENTOS LOCALES- 2017

DIPUTACIÓN PROVINCIAL DE JAÉN

MUNICIPIO:

RUS

Provincia:

23

Isla:

Municipio

074




CUADRO 43


8. RECOGIDA Y ELIMINACION DE RESIDUOS URBANOS.

8.2 Núcleos sin recogida de residuos urbanos. Limpieza de calles.

8.2.1 Núcleos de población encuestados.

Núcleo de Población			ÁMBITO SIN SERVICIO			LIMPIEZA DE CALLES	
			Viviendas afectadas nº	Población afectada		Servicio	Plantilla
				Residente	Estacional	Cl	nº
0001	01	El Marmol	0	0	0	NO	0
0002	01	Rus	0	0	0	SI	1
TOTAL NÚCLEO			0	0	0		1
TOTAL DISEMINADO			15	32	50		0
TOTAL MUNICIPIO			15	32	50		1

		ENCUESTA DE INFRAESTRUCTURA Y EQUIPAMIENTOS LOCALES- 2017						
		DIPUTACIÓN PROVINCIAL DE JAÉN						
		MUNICIPIO:		RUS				
Provincia:		23	Isla:			Municipio		074



CUADRO 44

8. RECOGIDA Y ELIMINACION DE RESIDUOS URBANOS.

8.3 Vertederos. (Instalaciones de eliminación y tratamiento de residuos).

8.3.1 Identificación de los vertederos que dan servicio a los núcleos de población del municipio encuestado.

Núcleo de Población			CÓDIGO DE IDENTIFICACIÓN			
			Vertedero	Provincia	Municipio	Nº de orden
CI						
0001	01	El Marmol	VCC	23	092	001
0002	01	Rus	VCC	23	092	001



ENCUESTA DE INFRAESTRUCTURA Y EQUIPAMIENTOS LOCALES- 2017

DIPUTACIÓN PROVINCIAL DE JAÉN

MUNICIPIO:

Provincia:

Isla:

Municipio



CUADRO 45

8. RECOGIDA Y ELIMINACION DE RESIDUOS URBANOS

8.3 Vertederos (Instalaciones de eliminación y tratamiento de residuos)

8.3.2 Características de las Instalaciones.

CODIGO DE IDENTIFICACION				Tipo	Titular	Gestión	PROBLEMAS EXISTENTES										CAPACIDAD			ESTADO	VIDA UTIL	CATEGORIA	ACTIVIDAD		
Tipo	Provincia	Municipio	Nº				OI	Hu	Ca	Ri	Fi	Iv	Fa	Sa	In	Ot	Total		Ampl.					Transformac.	
							Cl	Cl	Cl	Cl	Cl	Cl	Cl	Cl	Cl	Cl	Cl	m3	% Ocupa					Cl	Tm/año
TOTAL MUNICIPIO																			#Error		#Error				



ENCUESTA DE INFRAESTRUCTURA Y EQUIPAMIENTOS LOCALES- 2017

DIPUTACIÓN PROVINCIAL DE JAÉN

MUNICIPIO:

Provincia:

Isla:

Municipio



CUADRO 46

8. RECOGIDA Y ELIMINACION DE RESIDUOS URBANOS

8.3 Vertederos (Instalaciones de eliminación y tratamiento de residuos)

8.3.3 Características de las Instalaciones encuestadas, ubicadas en municipios mayores de 50.000 habitant

CODIGO DE IDENTIFICACION				Tipo	Titular	Gestión	PROBLEMAS EXISTENTES									CAPACIDAD			ESTADO	VIDA UTIL	CATEGORIA	ACTIVIDAD	
Tipo	Provincia	Municipio	Nº				OI	Hu	Ca	Ri	Fi	Iv	Fa	Sa	In	Ot	Total						Ampl.
				CI	CI	CI	CI	CI	CI	CI	CI	CI	CI	CI	m3	% Ocupa	CI	Tm/año	CI	nº	nº	nº	
TOTAL MUNICIPIO																#Error			#Error				



ENCUESTA DE INFRAESTRUCTURA Y EQUIPAMIENTOS LOCALES- 2017

DIPUTACIÓN PROVINCIAL DE JAÉN

MUNICIPIO:

RUS

Provincia:

23

Isla:

Municipio

074



CUADRO 47

9. ALUMBRADO PUBLICO

NÚCLEO DE POBLACIÓN					AHORRO ENERGÉTICO		CALIDAD	Potencia Instalada	Puntos de luz
Provin- cia	Muni- cipio	Enti- dad	Núcleo	Denominación	Rfi	Rfi	Cl	Kw	nº
23	074	0001	01	El Marmol	SI	NO	B	13	95
23	074	0002	01	Rus	SI	NO	R	161	938
TOTAL NÚCLEO									1.033
TOTAL DISEMINADO									0
TOTAL MUNICIPIO									1.033

ENCUESTA DE INFRAESTRUCTURA Y EQUIPAMIENTOS LOCALES- 2017

DIPUTACIÓN PROVINCIAL DE JAÉN

MUNICIPIO:

RUS

Provincia:

23

Isla:

Municipio

074



CUADRO 48

10. OTRAS INFORMACIONES MUNICIPALES

NÚCLEO DE POBLACIÓN					RECEPCIÓN TV		TELEFONÍA MOVIL			CORREO	BANDA ANCHA						CAPI	CALIDAD SUMIN. ENERGÍA		ALUMBR.PÚBLICO AMB.SIN SERV.		
Provincia	Municipio	Entidad	Núcleo	Denominación	Antena	Cable	Gsm	Umts	Gprs		Rd	Xd	Wi	Ca	Rb	St		Electr.	Gas	Viv afec	Long calle	
					CI	CI	CI	CI	CI	CI	CI	CI	CI	CI	CI	CI	CI	nº	m			
23	074	0001	01	El Marmol	M	C	M	C	M	NO	NO	NO	NO	NO	NO	NO	B	C	6	130		
23	074	0002	01	Rus	R	C	B	C	B	DI	SI	SI	NO	NO	NO	NO	SI	B	C	20	500	
TOTAL NÚCLEO																				26	630	
TOTAL DISEMINADO																					15	0
TOTAL MUNICIPIO																					41	630

ENCUESTA DE INFRAESTRUCTURA Y EQUIPAMIENTOS LOCALES- 2017

DIPUTACIÓN PROVINCIAL DE JAÉN

MUNICIPIO:

RUS

Provincia:

23

Isla:

Municipio

074



CUADRO 48

10. OTRAS INFORMACIONES MUNICIPALES

NÚCLEO DE POBLACIÓN					RECEPCIÓN TV		TELEFONÍA MOVIL			CORREO	BANDA ANCHA					CAPI	CALIDAD SUMIN. ENERGÍA		ALUMBR.PÚBLICO AMB.SIN SERV.	
Provincia	Municipio	Entidad	Núcleo	Denominación	Antena	Cable	Gsm	Umts	Gprs		Rd	Xd	Wi	Ca	Rb		St	Electr.	Gas	Viv afec
					CI	CI	CI	CI	CI	CI	CI	CI	CI	CI	CI	CI	CI	nº	m	

ENCUESTA DE INFRAESTRUCTURA Y EQUIPAMIENTOS LOCALES- 2017

DIPUTACIÓN PROVINCIAL DE JAÉN

MUNICIPIO: **RUS**

Provincia: **23** **Isla:** **Municipio** **074**



CUADRO 42
8. RECOGIDA Y ELIMINACION DE RESIDUOS URBANOS.
8.1 Recogida de residuos urbanos.

Núcleo de Población			RECOGIDA DE RESIDUOS URBANOS					
			Tipo de recogida	Gestión	Periodicidad	Calidad	Producción	Contenedores
			CI	CI	CI	CI	Tm	nº
0001	01	El Marmol	PA	CON	QU	IN	17	4
0001	01	El Marmol	PL	CON	QU	IN	8	3
0001	01	El Marmol	RN	CON	DI	AD	43	5
0001	01	El Marmol	VI	CON	QU	IN	9	2
0002	01	Rus	PA	CON	QU	AD	296	22
0002	01	Rus	PI	CON	OT	AD	3	9
0002	01	Rus	PL	CON	QU	AD	141	22
0002	01	Rus	RN	CON	DI	AD	732	85
0002	01	Rus	VI	CON	QU	AD	145	13
TOTAL NÚCLEO							1.393	165
TOTAL DISEMINADO							8	5
TOTAL MUNICIPIO							1.401	170

ENCUESTA DE INFRAESTRUCTURA Y EQUIPAMIENTOS LOCALES- 2017

DIPUTACIÓN PROVINCIAL DE JAÉN

MUNICIPIO:

RUS

Provincia:

23

Isla:

Municipio

074



CUADRO 49

11. INSTALACIONES DEPORTIVAS DE USO PÚBLICO

11.1 Características de las Instalaciones.

CÓDIGO DE IDENTIFICACIÓN				NOMBRE DE LA INSTALACIÓN	CARACTERÍSTICAS							
Tipo	Provincia	Municipio	Nº Orden		Tipo	Titular	Gestión	Superficie (m2)			Sin Barreras Arquitectónicas	Estado
					CI	CI	CI	Cubierta	Aire Libre	Solar	CI	
PT	23	074	001	Pista Polideportiva Cubierta "Ferial El Marmo	PT	MU	MU	1.157	0	1.157	SI	B
PP	23	074	006	Pista Polideportiva "Las Eras Altas" de EL Ma	PP	MU	MU	0	800	800	SI	B
GI	23	074	008	Gimnasio CP. Unitaria "El Marmol"	GI	MU	MU	102	0	102	SI	B
TJ	23	074	009	Campo de Futbol de EL Marmol	TJ	MU	MU	0	4.203	4.203	SI	B
PP	23	074	010	Pista de Fútbol Sala C.P. "Unitaria" de El Mar	PP	MU	MU	0	330	330	SI	B
PI	23	074	002	Vaso de Piscina Municipal	PI	MU	MU	0	288	288	SI	B
GI	23	074	003	Gimnasio Municipal	GI	MU	MU	180	0	180	SI	B
TJ	23	074	004	Campo de Futbol San Blas	TJ	MU	MU	0	5.845	5.845	SI	B
PT	23	074	005	Pabellón Cubierto Municipal "Gaspar Ortiz Tr	PT	MU	MU	1.813	0	1.813	SI	B
PP	23	074	007	Pista Polideportiva "Eras del Moral"	PP	MU	MU	0	967	967	SI	B
PI	23	074	011	Piscina Chapoteo	PI	MU	MU	0	108	108	SI	B
OT	23	074	012	Pista de Petanca	OT	MU	MU	0	55	55	SI	B
PP	23	074	013	Pista Baloncesto IES Ruradia	PP	CA	CA	0	390	390	SI	M
PT	23	074	014	Pista de Futbol IES Ruradia	PT	CA	CA	778	0	778	SI	B
GI	23	074	015	Gimnasio IES Ruradia	GI	MU	MU	626	0	626	SI	R
PP	23	074	016	Pista Baloncesto CP. Nueva Andalucia I	PP	CA	CA	0	203	203	SI	B
PP	23	074	017	Pista Polideportiva CP. Nueva Andalucia I	PP	CA	CA	0	378	378	SI	B
GI	23	074	018	Gimnasio CP. Nueva Andalucia I	GI	CA	CA	236	0	236	SI	B
OT	23	074	019	Sala de Tenis de Mesa en Hogar del Pensionist	OT	MU	MU	36	0	36	SI	B
GI	23	074	020	Sala de Actividades Dirigidas y Musculación	GI	MU	MU	90	0	90	SI	B
GI	23	074	021	Sala de Musculación	GI	MU	MU	90	0	90	SI	B
PI	23	074	022	Piscina Municipal	PI	MU	MU	160	9.650	9.810	SI	B
OT	23	074	023	Pista de Pádel 1 CD "San Blas"	OT	MU	MU	0	200	200	SI	B
OT	23	074	024	Pista de Pádel 2 CD "San Blas"	OT	MU	MU	0	200	200	SI	B
OT	23	074	025	Zonas Comunes CD "San Blas"	OT	MU	MU	196	2.359	2.555	SI	B
PI	23	074	026	Piscina Hotel La Lambra	PI	PV	PV	0	220	220	SI	B
TOTAL MUNICIPIO								5.464	26.196	31.660		

ENCUESTA DE INFRAESTRUCTURA Y EQUIPAMIENTOS LOCALES- 2017

DIPUTACIÓN PROVINCIAL DE JAÉN

MUNICIPIO:

RUS

Provincia:

23

Isla:

Municipio

074



CUADRO 50

12. INSTALACIONES DEPORTIVAS DE USO PÚBLICO

12.2 Tipos de deportes de las Instalaciones.

CÓDIGO DE IDENTIFICACIÓN				NOMBRE DE LA INSTALACIÓN	Tipo de deporte
Clave	Provincia	Municipio	Nº Orden		CI
ID	23	074	001	Pista Polideportiva Cubierta "Ferial El Marmo	BC
ID	23	074	001	Pista Polideportiva Cubierta "Ferial El Marmo	BM
ID	23	074	001	Pista Polideportiva Cubierta "Ferial El Marmo	BV
ID	23	074	001	Pista Polideportiva Cubierta "Ferial El Marmo	OT
ID	23	074	001	Pista Polideportiva Cubierta "Ferial El Marmo	TE
ID	23	074	006	Pista Polideportiva "Las Eras Altas" de EL Ma	BC
ID	23	074	006	Pista Polideportiva "Las Eras Altas" de EL Ma	BM
ID	23	074	006	Pista Polideportiva "Las Eras Altas" de EL Ma	TE
ID	23	074	008	Gimnasio CP. Unitaria "El Marmol"	GI
ID	23	074	009	Campo de Futbol de EL Marmol	FB
ID	23	074	009	Campo de Futbol de EL Marmol	OT
ID	23	074	010	Pista de Fútbol Sala C.P. "Unitaria" de El Mar	FB
ID	23	074	010	Pista de Fútbol Sala C.P. "Unitaria" de El Mar	OT
ID	23	074	002	Vaso de Piscina Municipal	NA
ID	23	074	003	Gimnasio Municipal	GI
ID	23	074	003	Gimnasio Municipal	JU
ID	23	074	004	Campo de Futbol San Blas	FB
ID	23	074	005	Pabellón Cubierto Municipal "Gaspar Ortiz Tr	BC
ID	23	074	005	Pabellón Cubierto Municipal "Gaspar Ortiz Tr	BM
ID	23	074	005	Pabellón Cubierto Municipal "Gaspar Ortiz Tr	BV
ID	23	074	005	Pabellón Cubierto Municipal "Gaspar Ortiz Tr	TE
ID	23	074	007	Pista Polideportiva "Eras del Moral"	BC
ID	23	074	007	Pista Polideportiva "Eras del Moral"	BM
ID	23	074	007	Pista Polideportiva "Eras del Moral"	BV

ENCUESTA DE INFRAESTRUCTURA Y EQUIPAMIENTOS LOCALES- 2017

DIPUTACIÓN PROVINCIAL DE JAÉN

MUNICIPIO:

RUS

Provincia:

23

Isla:

Municipio

074



CUADRO 50

12. INSTALACIONES DEPORTIVAS DE USO PÚBLICO

12.2 Tipos de deportes de las Instalaciones.

CÓDIGO DE IDENTIFICACIÓN				NOMBRE DE LA INSTALACIÓN	Tipo de deporte
Clave	Provincia	Municipio	Nº Orden		CI
ID	23	074	007	Pista Polideportiva "Eras del Moral"	TE
ID	23	074	011	Piscina Chapoteo	NA
ID	23	074	012	Pista de Petanca	OT
ID	23	074	013	Pista Baloncesto IES Ruradia	BC
ID	23	074	014	Pista de Fútbol IES Ruradia	FB
ID	23	074	015	Gimnasio IES Ruradia	GI
ID	23	074	016	Pista Baloncesto CP. Nueva Andalucia I	BC
ID	23	074	017	Pista Polideportiva CP. Nueva Andalucia I	BC
ID	23	074	017	Pista Polideportiva CP. Nueva Andalucia I	BM
ID	23	074	017	Pista Polideportiva CP. Nueva Andalucia I	BV
ID	23	074	017	Pista Polideportiva CP. Nueva Andalucia I	TE
ID	23	074	018	Gimnasio CP. Nueva Andalucia I	GI
ID	23	074	019	Sala de Tenis de Mesa en Hogar del Pensionist	OT
ID	23	074	020	Sala de Actividades Dirigidas y Musculación	GI
ID	23	074	021	Sala de Musculación	GI
ID	23	074	022	Piscina Municipal	NA
ID	23	074	023	Pista de Pádel 1 CD "San Blas"	PD
ID	23	074	024	Pista de Pádel 2 CD "San Blas"	PD
ID	23	074	025	Zonas Comunes CD "San Blas"	OT
ID	23	074	026	Piscina Hotel La Lambra	NA

ENCUESTA DE INFRAESTRUCTURA Y EQUIPAMIENTOS LOCALES- 2017

DIPUTACIÓN PROVINCIAL DE JAÉN

MUNICIPIO: **RUS**

Provincia: **23** **Isla:** **Municipio** **074**



CUADRO 51

12. OTRAS INSTALACIONES PÚBLICAS.

12.1 Centros Culturales y de Esparcimiento.

12.1.1 Características de las instalaciones.

CÓDIGO DE IDENTIFICACIÓN			NOMBRE DEL CENTRO	CARACTERÍSTICAS							
Provin-cia	Muni-cipio	Nº Orden		Tipo	Titular	Gestión	Superficie (m2)			Sin Barreras Arquitectonicas	Estado
				CI	CI	CI	Cubierta	Aire Libre	Solar	CI	
23	074	010	Auditorio	AU	MU	MU	430	1.800	2.230	SI	B
23	074	009	Punto de Interes Turistico	OT	MU	MU	770	370	1.140	SI	B
23	074	001	Casa de la Juventud	CS	MU	MU	142	0	142	SI	B
23	074	008	Hogar del Pensionista	HP	MU	MU	114	0	114	SI	B
23	074	003	Salon de Actos	CS	MU	MU	85	0	85	SI	R
23	074	002	Centro Civico	CS	MU	MU	85	0	85	SI	R
23	074	007	Casa de la Juventud	CS	MU	MU	347	65	412	SI	B
23	074	006	Salon de Actos	CS	MU	MU	97	0	97	SI	B
23	074	005	Asociacion de Mujeres	SC	MU	MU	47	0	47	SI	B
23	074	004	Biblioteca	BI	MU	MU	194	0	194	SI	B
TOTAL MUNICIPIO							2.311	2.235	4.546		

ENCUESTA DE INFRAESTRUCTURA Y EQUIPAMIENTOS LOCALES- 2017

DIPUTACIÓN PROVINCIAL DE JAÉN

MUNICIPIO:

RUS

Provincia:

23

Isla:

Municipio

074



CUADRO 52

12. OTRAS INSTALACIONES PÚBLICAS.

12.1 Centros Culturales y de Esparcimiento.

12.1.2 Superficie de los Usos de los Centros.

CÓDIGO DE IDENTIFICACIÓN			NOMBRE DEL CENTRO	USO	SUPERFICIE CUBIERTA
Provin-cia	Muni-cipio	Nº Orden		Cl	m2
23	074	010	Auditorio	AO	430
23	074	004	Biblioteca	BA	194
23	074	009	Punto de Interes Turistico	CV	770
23	074	001	Casa de la Juventud	CV	142
23	074	003	Salon de Actos	CV	85
23	074	002	Centro Civico	CV	85
23	074	007	Casa de la Juventud	CV	347
23	074	006	Salon de Actos	CV	97
23	074	005	Asociacion de Mujeres	CV	47
23	074	008	Hogar del Pensionista	PN	114
TOTAL MUNICIPIO					2.311

ENCUESTA DE INFRAESTRUCTURA Y EQUIPAMIENTOS LOCALES- 2017

DIPUTACIÓN PROVINCIAL DE JAÉN

MUNICIPIO:

RUS

Provincia:

23

Isla:

Municipio

074



CUADRO 53

12. OTRAS INSTALACIONES PÚBLICAS.

12.2. Parques, jardines y áreas naturales.

CÓDIGO DE IDENTIFICACIÓN				NOMBRE DEL CENTRO	TIPO	TITULAR	GESTIÓN	SUPERFICIE CUBIERTA			PRESTACIONES						Sin Barreras Arquitectónicas	ESTADO
Clave	Provin-cia	Muni-cipio	Nº Orden					Cl	Cl	Cl	Cubierta	Aire Libre	Solar	Ag	Sa	Ee	Cm	Ji
PJ	23	074	001	Plaza de la Constitucion	PU	MU	MU	0	768	768	SI	SI	SI	NO	NO	NO	SI	B
PJ	23	074	002	Parque "El Prado"	PU	MU	MU	0	264	264	SI	SI	SI	NO	SI	NO	SI	R
PJ	23	074	003	Parque Ctra. General	PU	MU	MU	0	594	594	SI	SI	SI	NO	NO	NO	SI	R
PJ	23	074	004	Plaza de la Constitucion	PU	MU	MU	0	390	390	SI	SI	SI	NO	NO	NO	SI	B
PJ	23	074	005	Parque 28 de Febrero	PU	MU	MU	0	762	762	SI	SI	SI	NO	NO	NO	SI	R
PJ	23	074	006	Paseo de los Emigrantes	PU	MU	MU	0	4.220	4.220	NO	NO	SI	NO	NO	NO	SI	B
PJ	23	074	007	Zona de Esparcimiento I	PU	MU	MU	0	17.410	17.410	SI	NO	SI	NO	NO	NO	SI	B
PJ	23	074	008	Parque Barrio del Pilar	PU	MU	MU	0	875	875	SI	SI	SI	NO	NO	NO	SI	B
PJ	23	074	009	Parque Andalucia	PU	MU	MU	0	1.480	1.480	SI	SI	SI	NO	NO	NO	SI	B
PJ	23	074	010	Parque Poligono	PU	MU	MU	0	2.505	2.505	SI	SI	SI	NO	NO	NO	SI	B
PJ	23	074	011	Parque Federico Garcia Lorca	PU	MU	MU	0	1.523	1.523	SI	SI	SI	NO	NO	NO	SI	B
PJ	23	074	012	Jardines Pablo Neruda I	JA	MU	MU	0	144	144	SI	SI	SI	NO	NO	NO	SI	B
PJ	23	074	013	Parques y Jardines	PU	MU	MU	0	670	670	SI	SI	SI	NO	NO	NO	SI	B
PJ	23	074	014	Parque Ctra. El Marmol	PU	MU	MU	0	1.013	1.013	SI	SI	SI	NO	NO	NO	SI	B
PJ	23	074	015	Parques y Jardines	PU	MU	MU	0	2.310	2.310	SI	SI	SI	NO	NO	NO	SI	B
PJ	23	074	016	Parque C/Joaquin Mollinedo	PU	MU	MU	0	355	355	SI	SI	SI	NO	NO	NO	SI	B
PJ	23	074	017	Parque C/Betica	PU	MU	MU	0	251	251	SI	SI	SI	NO	NO	NO	SI	B
PJ	23	074	018	Parque C/Moral	PU	MU	MU	0	374	374	SI	SI	SI	NO	NO	NO	SI	B
PJ	23	074	019	Paseo Ciudad de Ubeda	PU	MU	MU	0	3.435	3.435	SI	SI	SI	NO	NO	NO	SI	B
PJ	23	074	020	Parque C/Triana	PU	MU	MU	0	360	360	SI	SI	SI	NO	NO	NO	SI	B
PJ	23	074	021	Paseo Santa Amalia	PU	MU	MU	0	850	850	SI	SI	SI	NO	NO	NO	SI	B
PJ	23	074	022	Parque C/Teatro	PU	MU	MU	0	165	165	SI	SI	SI	NO	NO	NO	SI	B

ENCUESTA DE INFRAESTRUCTURA Y EQUIPAMIENTOS LOCALES- 2017

DIPUTACIÓN PROVINCIAL DE JAÉN

MUNICIPIO: **RUS**

Provincia: **23** **Isla:** **Municipio** **074**



CUADRO 54

13. LONJAS, MERCADOS Y RECINTOS FERIALES.

CÓDIGO DE IDENTIFICACIÓN				NÚCLEO DE POBLACIÓN	NOMBRE DEL EQUIPAMIENTO	TIPO	TITULAR	GESTIÓN	SUPERFICIE (m2)			Sin Barreras Arquitectónicas	ESTADO
Clave	Provincia	Municipio	Nº Orden						CI	CI	CI		
LM	23	074	001	Rus	Mercado Municipal	ME	MU	MU	420	0	420	SI	B
LM	23	074	002	Rus	Ferial de Rus	FE	MU	MU	0	7.740	7.740	SI	B
TOTAL MUNICIPIO									420	7.740	8.160		

ENCUESTA DE INFRAESTRUCTURA Y EQUIPAMIENTOS LOCALES- 2017

DIPUTACIÓN PROVINCIAL DE JAÉN

MUNICIPIO:

Provincia:

Isla:

Municipio



CUADRO 55
14. MATADEROS

CÓDIGO DE IDENTIFICACIÓN				NOMBRE DEL MATADERO	CLASE	TITULAR	GESTIÓN	SUPERFICIE (m2)			Sin Barreras Arquitectónicas	ESTADO	CAPACIDAD ANUAL		TUNEL	LINEAS DE SACRIFICIO			
Clave	Provincia	Municipio	Nº Orden					Cubierta	Aire Libre	Solar			Tm	%		%	Bo	Ov	Po
				CI	CI	CI	CI				CI	CI							
TOTAL MUNICIPIO								#Error	#Error	#Error			#Error						

ENCUESTA DE INFRAESTRUCTURA Y EQUIPAMIENTOS LOCALES- 2017

DIPUTACIÓN PROVINCIAL DE JAÉN

MUNICIPIO: **RUS**

Provincia: **23** **Isla:** **Municipio** **074**



CUADRO 56
15. CEMENTERIOS



CÓDIGO DE IDENTIFICACIÓN				NÚCLEO DE POBLACIÓN	NOMBRE DEL CEMENTERIO	TITULAR	DISTANCIA AL NÚCLEO	ESTADO DE ACCESO	CAPILLA	DEPÓSITO	AMPLIACIÓN	GRADO DE SATURACIÓN	SUPERFICIE TOTAL	Sin Barreras Arquitectónicas	CREMATORIO
Clave	Provincia	Municipio	Nº Orden			CI	Km	CI	CI	CI	CI	CI	%	m2	CI
CE	23	074	001		Cementerio Municipal de El Mar	MU	0,5	B	MO	NO	SI	92	1.070	SI	NO
CE	23	074	002		Cementerio Municipal	MU	0,8	B	MO	SI	SI	85	8.440	SI	NO
TOTAL MUNICIPIO												9.510			

**ENCUESTA DE INFRAESTRUCTURA Y EQUIPAMIENTOS LOCALES- 2017**

DIPUTACIÓN PROVINCIAL DE JAÉN

MUNICIPIO: RUS**Provincia:** 23 **Isla:** **Municipio** 074**CUADRO 57**
16. TANATORIOS

CÓDIGO DE IDENTIFICACIÓN				NÚCLEO DE POBLACIÓN	NOMBRE DEL TANATORIO	TITULAR	GESTIÓN	CARACTERÍSTICAS					
Clave	Provin-cia	Muni-cipio	Nº Orden					Superficie (m2)			Salas	Sin Barreras Arquitectónicas	Estado
								Cubierta	Aire libre	Solar	nº	CI	CI
TA	23	074	001	Rus	Tanatorio Santa Ana	PV	PV	150	0	150	1	SI	B
TOTAL MUNICIPIO								150	0	150	1		

		ENCUESTA DE INFRAESTRUCTURA Y EQUIPAMIENTOS LOCALES- 2017						
		DIPUTACIÓN PROVINCIAL DE JAÉN						
		MUNICIPIO:		RUS				
		Provincia:	23	Isla:		Municipio	074	

CUADRO 58
17. CENTROS SANITARIOS

CÓDIGO DE IDENTIFICACIÓN				NÚCLEO DE POBLACIÓN	NOMBRE DEL CENTRO	TIPO	TITULAR	GESTIÓN	SUPERFICIE (m2)			UCI	CAMAS	Sin Barreras Arquitectónicas	ESTADO
Clave	Provincia	Municipio	Nº Orden						CI	CI	CI				
SA	23	074	001	El Marmol	Consultorio Medico	CLO	CAU	SAS	101	0	101	NO	0	SI	B
SA	23	074	002	Rus	Consultorio Medico	CLO	CAU	SAS	156	130	286	NO	0	SI	B
TOTAL MUNICIPIO									257	130	387				

ENCUESTA DE INFRAESTRUCTURA Y EQUIPAMIENTOS LOCALES- 2017

DIPUTACIÓN PROVINCIAL DE JAÉN

MUNICIPIO:

RUS

Provincia:

23

Isla:

Municipio

074



CUADRO 59

18. CENTROS ASISTENCIALES

CÓDIGO DE IDENTIFICACIÓN				NÚCLEO DE POBLACIÓN	NOMBRE DEL CENTRO	TIPO	TITULAR	GESTIÓN	PLAZAS	SUPERFICIE (m2)			Sin Barreras Arquitectónicas	ESTADO
Clave	Provincia	Municipio	Nº Orden							CI	CI	Km		
AS	23	074	001	Rus	Oficina Asistente Social	CA	MU	MU	15	20	0	20	SI	B
AS	23	074	002	Rus	Residencia de la tercera Edad	RA	MU	MU	45	1.127	356	920	SI	B
AS	23	074	003	Rus	Guarderia Municipal	GI	MU	MU	40	377	98	360	SI	B
TOTAL MUNICIPIO									100	1.524	454	1.300		

ENCUESTA DE INFRAESTRUCTURA Y EQUIPAMIENTOS LOCALES- 2017

DIPUTACIÓN PROVINCIAL DE JAÉN

MUNICIPIO: **RUS**

Provincia: **23** **Isla:** **Municipio** **074**



CUADRO 60

19 CENTROS DE ENSEÑANZA

19.1. Características de los Centros.

CÓDIGO DE IDENTIFICACIÓN				NÚCLEO DE POBLACIÓN	NOMBRE DEL CENTRO	Ámbito	Titular	SUPERFICIE (m2)			Sin Barreras Arquitectónicas	ESTADO
Clave	Provincia	Municipio	Nº Orden					Cubierta	Aire libre	Solar		
EN	23	074	001	El Marmol	Centro de Educacion de Adultos I	L	CE	81	28	109	SI	M
EN	23	074	002	El Marmol	CP. Unitaria "El Marmol"	L	CE	290	1.626	1.916	SI	R
EN	23	074	005	Rus	IES. Ruradia	L	CE	1.764	12.340	14.104	SI	B
EN	23	074	004	Rus	CP. Nueva Andalucia I	L	CE	940	2.496	3.436	SI	R
EN	23	074	006	Rus	CP. Nueva Andalucia II	L	CE	600	2.532	3.132	SI	R
EN	23	074	003	Rus	Centro de Educacion de Adultos II	L	CE	50	0	50	SI	R
TOTAL MUNICIPIO								3.725	19.022	22.747		



ENCUESTA DE INFRAESTRUCTURA Y EQUIPAMIENTOS LOCALES- 2017

DIPUTACIÓN PROVINCIAL DE JAÉN

MUNICIPIO:

RUS

Provincia:

23

Isla:

Municipio

074



CUADRO 61

19 CENTROS DE ENSEÑANZA

19.2. Niveles de enseñanza de los Centros.

CÓDIGO DE IDENTIFICACIÓN				NÚCLEO DE POBLACIÓN	NOMBRE DEL CENTRO	Nivel	CENTROS NO UNIVERSITARIOS		
Clave	Provincia	Municipio	Nº Orden				Cl	Unidades	Plazas
EN	23	074	001	El Marmol	Centro de Educacion de Adultos I	OTR	1	25	8
EN	23	074	002	El Marmol	CP. Unitaria "El Marmol"	INF	2	50	5
EN	23	074	003	Rus	Centro de Educacion de Adultos II	OTR	1	25	10
EN	23	074	004	Rus	CP. Nueva Andalucia I	ESP	1	10	1
EN	23	074	004	Rus	CP. Nueva Andalucia I	PRI	12	300	190
EN	23	074	005	Rus	IES. Ruradia	ESO	12	300	187
EN	23	074	005	Rus	IES. Ruradia	ESP	1	10	1
EN	23	074	006	Rus	CP. Nueva Andalucia II	INF	6	150	81
TOTAL MUNICIPIO							36	870	483

ENCUESTA DE INFRAESTRUCTURA Y EQUIPAMIENTOS LOCALES- 2017

DIPUTACIÓN PROVINCIAL DE JAÉN

MUNICIPIO:

RUS

Provincia:

23

Isla:

Municipio

074



CUADRO 63

21. CASAS CONSISTORIALES Y OTROS EQUIPAMIENTOS DE USO O TITULARIDAD MUNICIPAL

21.1 Características de los equipamientos.

CÓDIGO DE IDENTIFICACIÓN				NÚCLEO DE POBLACIÓN	NOMBRE DEL EQUIPAMIENTO	TIPO	TITULAR	TENENCIA	SUPERFICIE (m2)			Sin Barreras Arquitectónicas	ESTADO
Clave	Provincia	Municipio	Nº Orden						Cubierta	Aire Libre	Solar		
CC	23	074	001	El Marmol	Casa Consistorial de El Marmol	AY	MU	MU	344	16	188	SI	B
CC	23	074	002	El Marmol	Viviendas Maestros I	VM	MU	MU	125	69	194	SI	R
CC	23	074	003	El Marmol	Almacen Municipal I	OT	MU	MU	65	0	65	SI	B
CC	23	074	009	El Marmol	Torreón	OT	MU	MU	50	0	50	NO	M
CC	23	074	010	El Marmol	Lavadero "El Marmol"	OT	MU	MU	40	0	40	SI	B
CC	23	074	004	Rus	Casa Consistorial	AY	MU	MU	376	132	320	SI	B
CC	23	074	005	Rus	Almacen Municipal II	OT	MU	MU	275	0	275	SI	R
CC	23	074	006	Rus	Edificio Multiple I	OT	MU	MU	332	0	332	SI	B
CC	23	074	007	Rus	Edificio Multiple II	OT	MU	MU	388	100	294	SI	B
CC	23	074	008	Rus	Almacen Municipal Electrico	OT	MU	MU	240	1.100	1.340	SI	R
CC	23	074	011	Rus	Nave I	OT	MU	MU	414	0	414	SI	B
CC	23	074	012	Rus	Nave II	OT	MU	MU	800	0	800	SI	B
CC	23	074	013	Rus	Nave III	OT	MU	MU	407	0	407	SI	B
CC	23	074	014	Rus	Edificio Multiusos	OT	MU	MU	288	0	288	SI	E
CC	23	074	015	Rus	Club de Caza	OT	MU	MU	320	0	160	SI	B
TOTAL MUNICIPIO									4.464	1.417	5.167		

ENCUESTA DE INFRAESTRUCTURA Y EQUIPAMIENTOS LOCALES- 2017

DIPUTACIÓN PROVINCIAL DE JAÉN

MUNICIPIO:

RUS

Provincia:

23

Isla:

Municipio

074




CUADRO 64

21 CASAS CONSISTORIALES Y OTROS EQUIPAMIENTOS DE USO O TITULARIDAD MUNICIPAL

21.2 Superficies de los usos de las Casas Consistoriales y otros equipamientos.

CÓDIGO DE IDENTIFICACIÓN				NÚCLEO DE POBLACIÓN	NOMBRE DEL EQUIPAMIENTO	USO	SUPERFICIE CUBIERTA
Clave	Provincia	Municipio	Nº Orden			CI	m2
CC	23	074	001	El Marmol	Casa Consistorial de El Marmol	AM	344
CC	23	074	002	El Marmol	Viviendas Maestros I	VI	125
CC	23	074	003	El Marmol	Almacen Municipal I	AA	65
CC	23	074	009	El Marmol	Torreón	OT	50
CC	23	074	010	El Marmol	Lavadero"El Marmol"	OT	40
CC	23	074	004	Rus	Casa Consistorial	AM	188
CC	23	074	004	Rus	Casa Consistorial	SO	188
CC	23	074	005	Rus	Almacen Municipal II	AA	275
CC	23	074	006	Rus	Edificio Multiple I	SO	198
CC	23	074	006	Rus	Edificio Multiple I	PN	114
CC	23	074	006	Rus	Edificio Multiple I	AS	20
CC	23	074	007	Rus	Edificio Multiple II	BA	194
CC	23	074	007	Rus	Edificio Multiple II	SO	144
CC	23	074	007	Rus	Edificio Multiple II	OT	50
CC	23	074	008	Rus	Almacen Municipal Electrico	AA	240
CC	23	074	011	Rus	Nave I	AA	414
CC	23	074	012	Rus	Nave II	AA	800
CC	23	074	013	Rus	Nave III	AA	407
CC	23	074	014	Rus	Edificio Multiusos	OT	288
CC	23	074	015	Rus	Club de Caza	OT	320

	ENCUESTA DE INFRAESTRUCTURA Y EQUIPAMIENTOS LOCALES- 2017				
	DIPUTACIÓN PROVINCIAL DE JAÉN				
	MUNICIPIO:				
	Provincia:		Isla:		Municipio



CUADRO 65

22. EDIFICIOS DE TITULARIDAD PUBLICA SIN USO

CÓDIGO DE IDENTIFICACIÓN				NÚCLEO DE POBLACIÓN	NOMBRE DEL EQUIPAMIENTO	TITUL.	SUPERFICIE (m2)			ESTADO	USO ANTERIOR
Clave	Provincia	Municipio	Nº Orden				CI	Cubierta	Aire Libre		
TOTAL MUNICIPIO							#Error	#Error	#Error		

