

Encuesta de Infraestructura y Equipamientos Locales

Fase de 2017

Cuestionario

23

071

PUENTE DE GENAVE



GOBIERNO
DE ESPAÑA

MINISTERIO
DE LA PRESIDENCIA
Y PARA LAS ADMINISTRACIONES TERRITORIALES



DIPUTACIÓN
DE JAÉN

ENCUESTA DE INFRAESTRUCTURA Y EQUIPAMIENTOS LOCALES- 2017

DIPUTACIÓN PROVINCIAL DE JAÉN

MUNICIPIO:

PUENTE DE GENAVE

Provincia:

23

Isla:

Municipio

071



CUADRO 01

1. INFORMACION DEMOGRÁFICA

1.1 Población, viviendas y accesibilidad de los núcleos.

1.1.1 Núcleos de población encuestados. 1

ent	núc	Núcleo de población	PADRON 2016	Poblacion estacional máxima	Altitud	Viviendas Familiares	Plazas Hoteleras	Plazas de Turismo Rural	Accesibilidad
0002	01	Peñolite	197	450	775	241	0	12	NO
0003	02	Puente de Génave	2.000	2.100	540	925	54	7	NO
0004	01	El Tamaral	9	20	780	19	0	0	NO
TOTAL NÚCLEO			2.206	2.570		1.185	54	19	
TOTAL DISEMINADO			10	90		43	0	0	
TOTAL MUNICIPIO			2.216	2.660		1.228	54	19	

ENCUESTA DE INFRAESTRUCTURA Y EQUIPAMIENTOS LOCALES- 2017**DIPUTACIÓN PROVINCIAL DE JAÉN****MUNICIPIO:****PUENTE DE GENAVE****Provincia:****23****Isla:****Municipio****071****CUADRO 02****2. PLANEAMIENTO URBANÍSTICO**

FIGURA DE PLANEAMIENTO			Superficie Municipio	Publicación B.O.	Suelo Urbanizado	Suelo Rural	Suelo Rural Preservado
Tipo	Estado Tramitación	Denominación	Hectáreas	Fecha	Hectáreas	Hectáreas	Hectáreas
N.M	AD	MOD.NORMAS SUBSIDIARIAS	3.809,60	30/12/2013	15,82	3.411,28	382,50
P.G	AI	PLAN GRAL,ORD,URBANA	3.809,60		0,00	0,00	0,00

ENCUESTA DE INFRAESTRUCTURA Y EQUIPAMIENTOS LOCALES- 2017

DIPUTACIÓN PROVINCIAL DE JAÉN

MUNICIPIO: PUENTE DE GENAVE

Provincia: 23 **Isla:** **Municipio** 071



CUADRO 03
3. OTROS SERVICIOS DEL MUNICIPIO

3.1. Municipios encuestados.

	SEDE WEB MUNICIPAL			ORDENANZAS SOTERRAMIENTO	ENERGÍAS ALTERNATIVAS							Cobertura a Telefonía Móvil	TV Digital por Cable	
	Información general	Información turística	Gobierno electrónico		Energía eólica	KW eólica	Energía solar	KW solar	Planta Mareomotriz	KW Mareo-motriz	Otras Energías			KW Otras
	CI	CI	CI	CL	CI	Kw	CI	Kw	CI	Kw	CI	Kw	CI	CI
	SI	SI	NO	NO	NO	0	NO	0	NO	0	NO	0	SI	NO
TOTAL MUNICIPI						0		0		0		0		

ENCUESTA DE INFRAESTRUCTURA Y EQUIPAMIENTOS LOCALES- 2017

DIPUTACIÓN PROVINCIAL DE JAÉN

MUNICIPIO: PUENTE DE GENAVE

Provincia: 23 **Isla:** **Municipio** 071



CUADRO 04

4. CARRETERAS

4.1. Tramos de carretera existentes en el término municipal.

PROVIN-CIA	CARRE-TERA	MUNI-CIPIO	Nombre de Carretera	CARACTERÍSTICAS DE LOS TRAMOS DE CARRETERA EN EL MUNICIPIO													
				Puntos kilométricos		Titular	Gestión	Señalización	Firme		Ancho	Longitud	Pasos a nivel	Dimensionamiento	Características del trazado		
				Inicio	Final				Cl	Cl					Cl	Cl	m
						CI	CI	CI	CI	m	m	Km	Cl	Cl	SI	NO	NO
23	JA-9109	071	Puente Genova a Los Pascuales	0,0	0,3	MU	PR	A	RA	B	4,6	0,3	0	RD	NO	NO	NO
23	JA-9109	071	Puente Genova a Los Pascuales	0,3	1,1	PR	PR	N	RA	B	4,6	0,8	0	RD	SI	NO	NO
23	JA-9110	071	Puente Genova a Peñolite	0,0	0,1	MU	PR	A	MB	B	5,5	0,1	0	BD	NO	NO	NO
23	JA-9110	071	Puente Genova a Peñolite	0,1	4,1	PR	PR	A	MB	B	5,5	4,0	0	BD	SI	NO	NO
23	JA-9110	071	Puente Genova a Peñolite	4,1	4,5	PR	PR	A	MB	B	7,5	0,4	0	BD	SI	NO	NO
23	JA-9110	071	Puente Genova a Peñolite	4,5	5,1	MU	PR	A	MB	B	5,5	0,6	0	BD	NO	NO	NO
23	JH-6351	071	N-322 a P.de Guadalmena	0,4	0,8	ES	ES	N	RA	B	5,0	0,4	0	RD	SI	SI	NO
23	JV-6303	071	P.Genave a C.Nuevos	0,0	3,8	PR	PR	N	TI	M	4,0	3,8	0	MD	NO	NO	SI
23	JV-7002	071	P.Genave a P.de Segura	5,2	6,1	PR	PR	V	RA	B	5,0	0,9	0	BD	SI	NO	NO
23	JV-7002	071	P.Genave a P.de Segura	6,1	6,6	PR	PR	A	RA	B	5,0	0,5	0	BD	NO	NO	NO

ENCUESTA DE INFRAESTRUCTURA Y EQUIPAMIENTOS LOCALES- 2017

DIPUTACIÓN PROVINCIAL DE JAÉN

MUNICIPIO: PUENTE DE GENAVE

Provincia: 23 **Isla:** **Municipio** 071



CUADRO 04

4. CARRETERAS

4.1. Tramos de carretera existentes en el término municipal.

PROVIN- CIA	CARRE- TERA	MUNI- CIPIO	Nombre de Carretera	CARACTERÍSTICAS DE LOS TRAMOS DE CARRETERA EN EL MUNICIPIO													
				Puntos kilométricos		Titular	Ges-tión	Señaliza- ción	Firme		Ancho	Longitud	Pasos a nivel	Dimen- siona- miento	Características del trazado		
				Inicio	Final				Cl	Cl					Cl	Cl	m
						Cl	Cl	Cl	Cl	m	m	Km	Cl	Cl	Si	Pe	Fe
23	JV-7002	071	P.Genave a P.de Segura	6,6	7,3	PR	PR	V	RA	B	5,0	0,7	0	BD	NO	NO	NO
23	N-322	071	Cordoba a Valencia	105,3	110,9	ES	ES	A	MB	B	10,0	5,6	0	MD	NO	NO	NO
23	N-322a	071	Antigua Cordoba a Valencia	0,0	2,4	ES	ES	A	MB	B	10,0	2,4	0	BD	NO	NO	NO
23	SC071001	071	N-322 a El Tamaral	0,0	2,5	MU	MU	N	RA	B	4,0	2,5	0	RD	SI	SI	NO
TOTAL MUNICIPIO												23,0					

ENCUESTA DE INFRAESTRUCTURA Y EQUIPAMIENTOS LOCALES- 2017

DIPUTACIÓN PROVINCIAL DE JAÉN

MUNICIPIO:

PUENTE DE GENAVE

Provincia:

23

Isla:

Municipio

071



CUADRO 05

5. INFRAESTRUCTURAS VIARIAS.

5.1. Superficie pavimentada y no pavimentada de Travesías, Calles, Plazas y Otros Viarios.

NÚCLEOS DE POBLACIÓN					CARACTERÍSTICAS				
Provincia	Municipio	Entidad	Núcleo	NOMBRE	Tipo	Estado	Longitud	Superficie	Viviendas sin acceso pavimentado
					Cl	Cl	m	m2	nº
23	071	0002	01	Peñolite	CA	B	2.486	18.804	0
23	071	0002	01	Peñolite	CA	M	373	3.291	0
23	071	0002	01	Peñolite	CA	NP	658	4.940	5
23	071	0002	01	Peñolite	CA	R	586	4.174	0
23	071	0002	01	Peñolite	OT	NP	1.713	11.480	0
23	071	0002	01	Peñolite	TR	B	639	6.152	0
23	071	0003	02	Puente de Génave	CA	B	10.303	105.725	0
23	071	0003	02	Puente de Génave	CA	M	1.062	7.245	0
23	071	0003	02	Puente de Génave	CA	NP	1.820	13.630	8
23	071	0003	02	Puente de Génave	CA	R	2.857	21.509	0
23	071	0003	02	Puente de Génave	OT	B	115	805	0
23	071	0003	02	Puente de Génave	OT	NP	162	1.296	0
23	071	0003	02	Puente de Génave	OT	R	193	3.397	0
23	071	0003	02	Puente de Génave	TR	B	3.217	40.247	0
23	071	0003	02	Puente de Génave	TR	R	444	4.596	0
23	071	0004	01	El Tamaral	CA	NP	448	3.739	6
23	071	0004	01	El Tamaral	CA	R	99	668	0
23	071	0004	01	El Tamaral	TR	M	257	2.110	0

ENCUESTA DE INFRAESTRUCTURA Y EQUIPAMIENTOS LOCALES- 2017

DIPUTACIÓN PROVINCIAL DE JAÉN

MUNICIPIO: PUENTE DE GENAVE

Provincia: 23 **Isla:** **Municipio** 071



CUADRO 06

6. ABASTECIMIENTO DE AGUA

6.1. Traidas de agua.

6.1.1. Identificación de las captaciones de agua que dan servicio a los núcleos de población del municipio encuestado.

NÚCLEOS DE POBLACIÓN					CÓDIGO DE IDENTIFICACIÓN DE LA CAPTACIÓN				
Provincia	Municipio	Entidad	Núcleo	NOMBRE	Captación	Provincia	Municipio	Nº de orden	Nombre de la captación
					CI	CI	CI	CI	CI
23	071	0002	01	Peñolite	CA	23	065	011	Valdemarin A. II
23	071	0002	01	Peñolite	CA	23	071	001	Bco.Cascos
23	071	0002	01	Peñolite	CA	23	071	002	Julianeta
23	071	0002	01	Peñolite	CA	23	071	003	Contrabandistas
23	071	0002	01	Peñolite	CA	23	071	004	Redondo
23	071	0002	01	Peñolite	CA	23	072	001	Yegerizos I
23	071	0003	02	Puente de Génave	CA	23	065	011	Valdemarin A. II
23	071	0003	02	Puente de Génave	CA	23	071	001	Bco.Cascos
23	071	0003	02	Puente de Génave	CA	23	071	002	Julianeta
23	071	0003	02	Puente de Génave	CA	23	071	003	Contrabandistas
23	071	0003	02	Puente de Génave	CA	23	071	004	Redondo
23	071	0003	02	Puente de Génave	CA	23	071	005	Prs.de San Blas
23	071	0003	02	Puente de Génave	CA	23	071	006	Lagunillas
23	071	0003	02	Puente de Génave	CA	23	071	007	Cornicabra
23	071	0003	02	Puente de Génave	CA	23	072	001	Yegerizos I
23	071	0004	01	El Tamaral	CA	23	065	011	Valdemarin A. II
23	071	0004	01	El Tamaral	CA	23	071	001	Bco.Cascos
23	071	0004	01	El Tamaral	CA	23	071	002	Julianeta
23	071	0004	01	El Tamaral	CA	23	071	003	Contrabandistas
23	071	0004	01	El Tamaral	CA	23	071	004	Redondo
23	071	0004	01	El Tamaral	CA	23	071	005	Prs.de San Blas
23	071	0004	01	El Tamaral	CA	23	072	001	Yegerizos I

ENCUESTA DE INFRAESTRUCTURA Y EQUIPAMIENTOS LOCALES- 2017**DIPUTACIÓN PROVINCIAL DE JAÉN****MUNICIPIO: PUENTE DE GENAVE****Provincia: 23 Isla: Municipio 071****CUADRO 07****6. ABASTECIMIENTO DE AGUA****6.1. Traidas de agua.****6.1.2. Características de las captaciones en el municipio encuestado.**

CÓDIGO DE IDENTIFICACIÓN				DENOMINACIÓN	CARACTERÍSTICAS DE LA CAPTACIÓN							
Clave	Provincia	Municipio	Nº Orden		Tipo	Titular	Gestión	Sistema	Estado	Uso	Protección	Contador
CA	23	071	001	Bco.Cascos	MT	MU	MU	GR	B	UO	NO	NO
CA	23	071	002	Julianeta	MT	MU	MU	GR	B	UO	NO	NO
CA	23	071	003	Contrabandistas	MT	MU	MU	GR	B	UO	NO	NO
CA	23	071	004	Redondo	MT	MU	MU	GR	B	UO	NO	NO
CA	23	071	005	Prs.de San Blas	MT	MU	MU	GR	B	UO	NO	NO
CA	23	071	006	Lagunillas	MT	MU	MU	GR	B	UO	NO	NO
CA	23	071	007	Cornicabra	MT	MU	MU	GR	B	UO	NO	NO

ENCUESTA DE INFRAESTRUCTURA Y EQUIPAMIENTOS LOCALES- 2017



DIPUTACIÓN PROVINCIAL DE JAÉN

MUNICIPIO: **PUENTE DE GENAVE**

Provincia: **23** **Isla:** **Municipio** **071**



CUADRO 09

6. ABASTECIMIENTO DE AGUA



6.1. Traidias de agua.

6.1.4. Identificación de las conducciones que dan servicio a los núcleos de población del municipio encuestado.

NÚCLEOS DE POBLACIÓN					CÓDIGO DE IDENTIFICACIÓN DE LA CONDUCCIÓN			
Provincia	Municipio	Entidad	Núcleo	NOMBRE	Conducción	Provincia	Municipio	Nº de Orden
					CI			
23	071	0002	01	Peñolite	CN	23	065	010
23	071	0002	01	Peñolite	CN	23	071	001
23	071	0002	01	Peñolite	CN	23	071	002
23	071	0002	01	Peñolite	CN	23	071	003
23	071	0002	01	Peñolite	CN	23	071	007
23	071	0002	01	Peñolite	CN	23	072	001
23	071	0003	02	Puente de Génave	CN	23	065	010
23	071	0003	02	Puente de Génave	CN	23	071	001
23	071	0003	02	Puente de Génave	CN	23	071	002
23	071	0003	02	Puente de Génave	CN	23	071	003
23	071	0003	02	Puente de Génave	CN	23	071	004
23	071	0003	02	Puente de Génave	CN	23	071	005
23	071	0003	02	Puente de Génave	CN	23	071	006
23	071	0003	02	Puente de Génave	CN	23	071	007
23	071	0003	02	Puente de Génave	CN	23	072	001
23	071	0004	01	El Tamaral	CN	23	065	010
23	071	0004	01	El Tamaral	CN	23	071	001
23	071	0004	01	El Tamaral	CN	23	071	002
23	071	0004	01	El Tamaral	CN	23	071	003
23	071	0004	01	El Tamaral	CN	23	071	004
23	071	0004	01	El Tamaral	CN	23	071	007
23	071	0004	01	El Tamaral	CN	23	072	001

ENCUESTA DE INFRAESTRUCTURA Y EQUIPAMIENTOS LOCALES- 2017**DIPUTACIÓN PROVINCIAL DE JAÉN****MUNICIPIO:****PUENTE DE GENAVE****Provincia:****23****Isla:****Municipio****071****CUADRO 10****6. ABASTECIMIENTO DE AGUA****6.1. Traidas de agua.****6.1.5. Identificación de las conducciones en el municipio encuestado.**

CÓDIGO DE IDENTIFICACIÓN DE LA CONDUCCIÓN			
Conducción	Provincia	Municipio	Nº de Orden
CI			
CN	23	071	001
CN	23	071	002
CN	23	071	003
CN	23	071	004
CN	23	071	005
CN	23	071	006
CN	23	071	007

	ENCUESTA DE INFRAESTRUCTURA Y EQUIPAMIENTOS LOCALES- 2017					
	DIPUTACIÓN PROVINCIAL DE JAÉN					
	MUNICIPIO:					
	Provincia:		Isla:		Municipio	

CUADRO 11

6. ABASTECIMIENTO DE AGUA

6.1. Traídas de agua.

6.1.6. Identificación de las conducciones encuestadas, ubicadas en municipios mayores de 50.000 habitantes.

CÓDIGO DE IDENTIFICACIÓN DE LA CONDUCCIÓN			
Conducción	Provincia	Municipio	Nº de Orden
CI			

ENCUESTA DE INFRAESTRUCTURA Y EQUIPAMIENTOS LOCALES- 2017**DIPUTACIÓN PROVINCIAL DE JAÉN****MUNICIPIO: PUENTE DE GENAVE****Provincia: 23 Isla: Municipio 071****CUADRO 12****6. ABASTECIMIENTO DE AGUA****6.1 Traidias de agua.****6.1.7. Características de los tramos de conducciones en el municipio encuestado.**

CÓDIGO DE IDENTIFICACIÓN				CARACTERÍSTICAS DE LA CONDUCCIÓN				
Clave	Provincia	Municipio	Orden	Tipo	Estado	Titular	Gestión	Longitud
				CI	CI	CI	CI	m
CN	23	071	001	PC	R	MU	MU	44
CN	23	071	001	PC	B	MU	MU	673
CN	23	071	002	PC	R	MU	MU	346
CN	23	071	002	PC	B	MU	MU	1.920
CN	23	071	003	FC	B	MU	MU	446
CN	23	071	003	PC	B	MU	MU	3.623
CN	23	071	004	PC	B	MU	MU	1.785
CN	23	071	005	PC	B	MU	MU	2.596
CN	23	071	006	PE	B	MU	MU	456
CN	23	071	007	FC	B	MU	MU	792
TOTAL MUNICIPIO								12.681

ENCUESTA DE INFRAESTRUCTURA Y EQUIPAMIENTOS LOCALES- 2017

DIPUTACIÓN PROVINCIAL DE JAÉN

MUNICIPIO:

Provincia:

Isla:

Municipio



CUADRO 13

6. ABASTECIMIENTO DE AGUA

6.1 Traidas de agua.

6.1.8. Características de los tramos de conducciones encuestadas, ubicadas en municipios mayores de 50.000 habitan

CÓDIGO DE IDENTIFICACIÓN				CARACTERÍSTICAS DE LA CONDUCCIÓN				
Clave	Provin- cia	Muni- cipio	Orden	Tipo	Estado	Titular	Gestión	Longitud
				CI	CI	CI	CI	m
TOTAL MUNICIPIO								#Error

ENCUESTA DE INFRAESTRUCTURA Y EQUIPAMIENTOS LOCALES- 2017

DIPUTACIÓN PROVINCIAL DE JAÉN

MUNICIPIO: PUENTE DE GENAVE

Provincia: 23 **Isla:** **Municipio** 071



CUADRO 14

6. ABASTECIMIENTO DE AGUA

6.1 Traidas de agua.

6.1.9. Identificación de los depósitos de agua que dan servicio a los núcleos de población del municipio encuestado.

NÚCLEO DE POBLACIÓN					CÓDIGO DE IDENTIFICACIÓN			
Provin- cia	Muni- cipio	Entidad	Núcleo	NOMBRE	Depósitos	Provincia	Municipio	Nº de Orden
					CI			
23	071	0002	01	Peñolite	DE	23	071	001
23	071	0002	01	Peñolite	DE	23	071	003
23	071	0002	01	Peñolite	DE	23	072	009
23	071	0003	02	Puente de Génave	DE	23	071	001
23	071	0003	02	Puente de Génave	DE	23	071	003
23	071	0003	02	Puente de Génave	DE	23	071	004
23	071	0003	02	Puente de Génave	DE	23	072	009
23	071	0004	01	El Tamaral	DE	23	071	001
23	071	0004	01	El Tamaral	DE	23	071	002
23	071	0004	01	El Tamaral	DE	23	071	003
23	071	0004	01	El Tamaral	DE	23	072	009

ENCUESTA DE INFRAESTRUCTURA Y EQUIPAMIENTOS LOCALES- 2017

DIPUTACIÓN PROVINCIAL DE JAÉN

MUNICIPIO: PUENTE DE GENAVE

Provincia: 23 **Isla:** **Municipio** 071



CUADRO 15

6. ABASTECIMIENTO DE AGUA

6.1 Traidas de agua.

6.1.10. Características de los depósitos de agua en el municipio encuestado.

CÓDIGO DE IDENTIFICACIÓN				CARACTERÍSTICAS DE LOS DEPÓSITOS							
Clave	Provincia	Municipio	Nº Orden	Tipo	Titular	Gestión	Capacidad	Estado	Protección	Limpieza	Contador
				Cl	Cl	Cl	m3	Cl	Cl	nº	Cl
DE	23	071	001	ES	MU	MU	160	B	NO	2.017	NO
DE	23	071	002	SE	MU	MU	30	B	NO	2.017	NO
DE	23	071	003	SE	MU	MU	750	B	SF	2.017	SA
DE	23	071	004	ES	MU	MU	400	R	NO	2.017	NO
TOTAL MUNICIPIO							1.340			8.068	



ENCUESTA DE INFRAESTRUCTURA Y EQUIPAMIENTOS LOCALES- 2017

DIPUTACIÓN PROVINCIAL DE JAÉN

MUNICIPIO:

Provincia:

Isla:

Municipio





CUADRO 16

6. ABASTECIMIENTO DE AGUA

6.1 Traidas de agua.

6.1.11. Características de los depósitos de agua encuestados, ubicados en municipios mayores de 50,000 habitantes

CÓDIGO DE IDENTIFICACIÓN				CARACTERÍSTICAS DE LOS DEPÓSITOS							
Clave	Provincia	Municipio	Nº Orden	Tipo	Titular	Gestión	Capacidad	Estado	Protección	Limpieza	Contador
				Cl	Cl	Cl	m3	Cl	Cl	nº	Cl
TOTAL MUNICIPIO							#Error			#Error	

		ENCUESTA DE INFRAESTRUCTURA Y EQUIPAMIENTOS LOCALES- 2017						
		DIPUTACIÓN PROVINCIAL DE JAÉN						
		MUNICIPIO:		PUENTE DE GENAVE				
		Provincia:	23	Isla:		Municipio		071



CUADRO 17

6. ABASTECIMIENTO DE AGUA

6.1 Traidas de agua.

6.1.12. Identificación de las instalaciones de tratamiento de potabilización que dan servicio a los núcleos de población del municipio encuestado.

NÚCLEOS DE POBLACIÓN					CÓDIGO DE IDENTIFICACIÓN DE LA INSTALACIÓN			
Provincia	Municipio	Entidad	Núcleo	NOMBRE	Tratamiento de potabilizac.	Provincia	Municipio	Nº de Orden
					CI			
23	071	0002	01	Peñolite	TP	23	071	001
23	071	0003	02	Puente de Génave	TP	23	071	001
23	071	0004	01	El Tamaral	TP	23	071	001
23	071	0004	01	El Tamaral	TP	23	071	002

		ENCUESTA DE INFRAESTRUCTURA Y EQUIPAMIENTOS LOCALES- 2017						
		DIPUTACIÓN PROVINCIAL DE JAÉN						
		MUNICIPIO:		PUENTE DE GENAVE				
		Provincia:	23	Isla:		Municipio	071	

CUADRO 18

6. ABASTECIMIENTO DE AGUA

6.1 Traidas de agua.

6.1.13. Instalaciones y tratamiento de potabilización del municipio encuestado.

CÓDIGO DE IDENTIFICACIÓN				TIPO DE EQUIPAMIENTO	UBICACIÓN	TIPOS DE TRATAMIENTO						METODO DE DESINFECCION			CONTROL CALIDAD		ESTADO
Clave	Provincia	Municipio	Nº Orden			Solo Desinfección	Categoría A1	Categoría A2	Categoría A3	Desaladora	Otros tipos				Periodicidad	Organismo	
						CI	CI	CI	CI	CI	CI	CI	CI	CI			
TP	23	071	001	AU	DE	SI	NO	NO	NO	NO	NO	SI	NO	NO	DI	MU	R
TP	23	071	002	MA	DE	SI	NO	NO	NO	NO	NO	SI	NO	NO	AL	MU	M

ENCUESTA DE INFRAESTRUCTURA Y EQUIPAMIENTOS LOCALES- 2017

DIPUTACIÓN PROVINCIAL DE JAÉN

MUNICIPIO: PUENTE DE GENAVE

Provincia: 23 **Isla:** **Municipio** 071



CUADRO 21

6. ABASTECIMIENTO DE AGUA

6.2 Distribución de agua

6.2.2 Características y elementos del servicio de abastecimiento de agua

6.2.2.2. Núcleos de población encuestados. 2.

Núcleo de Población			CARACTERÍSTICAS DEL SERVICIO					ELEMENTOS ACCESORIOS						CISTERNA
			Dotación de agua		Conta- dores	Tasa	Año de instala- ción	Hidrantes		Válvulas		Bocas de riego		
			Disponi- bilidad	Restri- cciones				Sufi- ciencia	Estado	Sufi- ciencia	Estado	Sufi- ciencia	Estado	
0002	01	Peñolite	IN	RF	SI	SI	1966	NO		IN	R	IN	M	NO
0003	02	Puente de Génave	IN	RF	SI	SI	1956	NO		IN	R	IN	M	NO
0004	01	El Tamaral	SF	NO	SI	SI	1987	NO		IN	R	IN	M	NO

ENCUESTA DE INFRAESTRUCTURA Y EQUIPAMIENTOS LOCALES- 2017

DIPUTACIÓN PROVINCIAL DE JAÉN

MUNICIPIO: PUENTE DE GENAVE

Provincia: 23 **Isla:** **Municipio** 071



CUADRO 22

6. ABASTECIMIENTO DE AGUA

6.2 Distribución de agua

6.2.2 Características y elementos del servicio de abastecimiento de agua

6.2.2.2. Núcleos de población encuestados. 3.

Núcleo de Población			CARACTERÍSTICAS DEL SERVICIO							DEFICIT RED DE DISTRIBUCION				
			Viviendas con servicio		Consumo		Deficiencias Presión		Pérdidas	Calidad	Longitud red	Viviendas afectadas red	Población afectada	
			Conectadas	No conect.	Invierno	Verano	Exceso	Defecto					Residente	Estacional
			nº	nº	m3/día	m3/día	nº	nº	%	Cl	m	nº	nº	nº
0002	01	Peñolite	241	0	45	90	0	0	18	B	0	0	0	0
0003	02	Puente de Génave	925	0	399	400	0	60	22	R	0	0	0	0
0004	01	El Tamaral	19	0	2	4	0	0	15	B	0	0	0	0
TOTAL NÚCLEO			1.185	0	446	494	0	60			0	0	0	0
TOTAL DISEMINADO			0	0	0	0	0	0			0	43	10	90
TOTAL MUNICIPIO			1.185	0	446	494	0	60			0	43	10	90

ENCUESTA DE INFRAESTRUCTURA Y EQUIPAMIENTOS LOCALES- 2017

DIPUTACIÓN PROVINCIAL DE JAÉN

MUNICIPIO: **PUENTE DE GENAVE**

Provincia: **23** **Isla:** **Municipio** **071**



CUADRO 23

6. ABASTECIMIENTO DE AGUA

6.3 Abastecimiento autónomo de agua

6.3.1 Núcleos de población encuestados 4

Núcleo de Población			ÁMBITO DEL ABASTECIMIENTO AUTÓNOMO			DÉFICIT DE POTABILIZACIÓN DEL ABASTECIMIENTO AUTÓNOMO			FUENTES NO CONECTADAS A LA RED DE DISTRIBUCION		DOTACION ABASTECIMIENTO AUTÓNOMO
			Viviendas	Población (hab)		Viviendas	Población (hab)		Con tratamiento	Sin tratamiento	Disponibilidad
			nº	Residente	Estacional	nº	Residente	Estacional	nº	CI	CI
0002	01	Peñolite	0	0	0	0	0	0	1	0	NO
0003	02	Puente de Génave	0	0	0	0	0	0	1	0	NO
0004	01	El Tamaral	0	0	0	0	0	0	0	0	NO
TOTAL NÚCLEO			0	0	0	0	0	0	2	0	
TOTAL DISEMINADO			43	10	90	0	0	0	0	0	
TOTAL MUNICIPIO			43	10	90	0	0	0	2	0	



ENCUESTA DE INFRAESTRUCTURA Y EQUIPAMIENTOS LOCALES- 2017

DIPUTACIÓN PROVINCIAL DE JAÉN

MUNICIPIO: PUENTE DE GENAVE

Provincia: 23 Isla: Municipio 071



CUADRO 24

7. SANEAMIENTO Y DEPURACIÓN.

7.1 Sistema de Saneamiento.

7.1.1 Características de los tramos de red de alcantarillado interior.

NÚCLEOS DE POBLACIÓN					CARACTERÍSTICAS DE LA RED DE ALCANTARILLADO INTERIOR						
Provincia	Municipio	Entidad	Núcleo	NOMBRE	Tipo de material	Sistema de transporte	Estado	Tipo de red	Titular	Gestión	Longitud
					CI	CI	CI	CI	CI	CI	m
23	071	0002	01	Peñolite	HO	GR	B	MX	MU	MU	1.494
23	071	0002	01	Peñolite	HO	GR	M	MX	MU	MU	564
23	071	0002	01	Peñolite	HO	GR	R	MX	MU	MU	1.054
23	071	0002	01	Peñolite	PC	GR	B	MX	MU	MU	494
23	071	0002	01	Peñolite	PC	GR	M	MX	MU	MU	43
23	071	0003	02	Puente de Génave	HO	GR	B	PL	MU	MU	594
23	071	0003	02	Puente de Génave	HO	GR	B	MX	MU	MU	6.448
23	071	0003	02	Puente de Génave	HO	GR	M	MX	MU	MU	738
23	071	0003	02	Puente de Génave	HO	GR	R	MX	MU	MU	4.105
23	071	0003	02	Puente de Génave	PC	GR	B	MX	MU	MU	5.406
TOTAL NÚCLEO											20.940
TOTAL DISEMINADO											
TOTAL MUNICIPIO											



ENCUESTA DE INFRAESTRUCTURA Y EQUIPAMIENTOS LOCALES- 2017

DIPUTACIÓN PROVINCIAL DE JAÉN

MUNICIPIO:**PUENTE DE GENAVE****Provincia:****23****Isla:****Municipio****071****CUADRO 25****7. SANEAMIENTO Y DEPURACIÓN****7.1 Sistema de saneamiento.****7.1.2 Identificación de los colectores generales que dan servicio a los núcleos de población del municipio encuestado.**

NÚCLEO DE POBLACIÓN					CÓDIGO DE IDENTIFICACIÓN			
Provincia	Municipio	Entidad	Núcleo	NOMBRE	Colector	Provincia	Municipio	Nº de Orden
					CI			
23	071	0002	01	Peñolite	CL	23	071	004
23	071	0003	02	Puente de Génave	CL	23	071	001
23	071	0003	02	Puente de Génave	CL	23	071	002
23	071	0003	02	Puente de Génave	CL	23	071	003

ENCUESTA DE INFRAESTRUCTURA Y EQUIPAMIENTOS LOCALES- 2017					
DIPUTACIÓN PROVINCIAL DE JAÉN					
MUNICIPIO:		PUENTE DE GENAVE			
Provincia:	23	Isla:		Municipio	071


CUADRO 26


7. SANEAMIENTO Y DEPURACIÓN

7.1 Sistema de saneamiento.

7.1.3 Identificación de los colectores generales en el municipio encuestado.

CÓDIGO DE IDENTIFICACIÓN			
Colector	Provincia	Municipio	Nº de Orden
Cl			
CL	23	071	001
CL	23	071	002
CL	23	071	003
CL	23	071	004

		ENCUESTA DE INFRAESTRUCTURA Y EQUIPAMIENTOS LOCALES- 2017			
		DIPUTACIÓN PROVINCIAL DE JAÉN			
MUNICIPIO:					
Provincia:		Isla:		Municipio	



CUADRO 27

7. SANEAMIENTO Y DEPURACIÓN

7.1 Sistema de saneamiento.

7.1.4 Identificación de los colectores generales encuestados, ubicados en municipios mayores de 50.000 habitantes.

CÓDIGO DE IDENTIFICACIÓN			
Colector	Provincia	Municipio	Nº de Orden
CI			

ENCUESTA DE INFRAESTRUCTURA Y EQUIPAMIENTOS LOCALES- 2017

DIPUTACIÓN PROVINCIAL DE JAÉN

MUNICIPIO:

PUENTE DE GENAVE

Provincia:

23

Isla:

Municipio

071



CUADRO 28

7. SANEAMIENTO Y DEPURACIÓN.

7.1 Sistema de Saneamiento.

7.1.5 Tramos de colectores generales en el municipio encuestado.

CÓDIGO DE IDENTIFICACIÓN				CARACTERÍSTICAS DE LOS COLECTORES GENERALES					
Clave	Provincia	Municipio	Nº	Tipo de material	Sistema de transporte	Estado	Titular	Gestión	Longitud
				Cl	Cl	Cl	Cl	Cl	m
CL	23	071	001	HO	GR	M	MU	MU	625
CL	23	071	002	HO	GR	B	MU	MU	240
CL	23	071	003	HO	GR	B	MU	MU	379
CL	23	071	004	HO	GR	R	MU	MU	149
TOTAL MUNICIPIO									1.393

ENCUESTA DE INFRAESTRUCTURA Y EQUIPAMIENTOS LOCALES- 2017



DIPUTACIÓN PROVINCIAL DE JAÉN

MUNICIPIO:**Provincia:****Isla:****Municipio****CUADRO 29****7. SANEAMIENTO Y DEPURACIÓN.****7.1 Sistema de Saneamiento.****7.1.6 Tramos de colectores generales encuestados, ubicados en municipios mayores de 50.000 habitantes.**

CÓDIGO DE IDENTIFICACIÓN				CARACTERÍSTICAS DE LOS COLECTORES GENERALES					
Clave	Provincia	Municipio	Nº	Tipo de material	Sistema de transporte	Estado	Titular	Gestión	Longitud
				Cl	Cl	Cl	Cl	Cl	m
TOTAL MUNICIPIO									#Error

ENCUESTA DE INFRAESTRUCTURA Y EQUIPAMIENTOS LOCALES- 2017**DIPUTACIÓN PROVINCIAL DE JAÉN****MUNICIPIO:****PUENTE DE GENAVE****Provincia:****23****Isla:****Municipio****071****CUADRO 30****7. SANEAMIENTO Y DEPURACIÓN****7.1 Sistema de saneamiento.****7.1.7 Identificación de los EMISARIOS que dan servicio a los núcleos de población del municipio encuestado.**

NÚCLEO DE POBLACIÓN						CÓDIGO DE IDENTIFICACIÓN DE LOS EMISARIOS			
						Emisario	Provincia	Municipio	Nº de Orden
Clave	Provincia	Municipio	Entidad	Núcleo	Denominación	CI			
EM	23	071	0002	01	Peñolite	EM	23	071	002
EM	23	071	0003	02	Puente de Génave	EM	23	071	001
EM	23	071	0003	02	Puente de Génave	EM	23	071	001
EM	23	071	0004	01	El Tamaral	EM	23	071	003

		ENCUESTA DE INFRAESTRUCTURA Y EQUIPAMIENTOS LOCALES- 2017				
		DIPUTACIÓN PROVINCIAL DE JAÉN				
MUNICIPIO:		PUENTE DE GENAVE				
Provincia:	23	Isla:		Municipio	071	



CUADRO 31

7. SANEAMIENTO Y DEPURACIÓN

7.1 Sistema de saneamiento.

7.1.8 Identificación de los EMISARIOS en el municipio encuestado.

CÓDIGO DE IDENTIFICACIÓN				PUNTO DE VERTIDO		DISTANCIA
				Tipo de vertido	Zona de vertido	
Clave	Provincia	Municipio	Nº	CI	CI	
EM	23	071	001	AD	ZM	30
EM	23	071	002	AD	ZM	960
EM	23	071	003	AD	ZM	30

		ENCUESTA DE INFRAESTRUCTURA Y EQUIPAMIENTOS LOCALES- 2017				 DIPUTACIÓN DE JAÉN
		DIPUTACIÓN PROVINCIAL DE JAÉN				
MUNICIPIO:						
Provincia:		Isla:		Municipio		



CUADRO 32

7. SANEAMIENTO Y DEPURACIÓN

7.1 Sistema de saneamiento.

7.1.9 Identificación de los EMISARIOS, ubicados en municipios mayores de 50.000 habitantes.

CÓDIGO DE IDENTIFICACIÓN				PUNTO DE VERTIDO		DISTANCIA
				Tipo de vertido	Zona de vertido	
Clave	Provincia	Municipio	Nº	CI	CI	

		ENCUESTA DE INFRAESTRUCTURA Y EQUIPAMIENTOS LOCALES- 2017				
		DIPUTACIÓN PROVINCIAL DE JAÉN				
MUNICIPIO:		PUENTE DE GENAVE				
Provincia:	23	Isla:		Municipio	071	


CUADRO 33

7. SANEAMIENTO Y DEPURACIÓN

7.1 Sistema de saneamiento.

7.1.10 Características de los tramos de emisarios en el municipio encuestado.

CÓDIGO DE IDENTIFICACIÓN				CARACTERÍSTICAS DE LOS TRAMOS DE EMISARIOS			
				Tipo de material	Estado	Longitud del tramo	
						Terrestre	Marítima
Clave	Provincia	Municipio	Nº	CI	CI	m	m
EM	23	071	001	PC	B	44	0
EM	23	071	001	HO	M	2.797	0
EM	23	071	002	HO	R	1.646	0
EM	23	071	003	HO	B	618	0
TOTAL MUNICIPIO						5.105	0

	ENCUESTA DE INFRAESTRUCTURA Y EQUIPAMIENTOS LOCALES- 2017					
	DIPUTACIÓN PROVINCIAL DE JAÉN					
	MUNICIPIO:					
	Provincia:		Isla:		Municipio	

CUADRO 34

7. SANEAMIENTO Y DEPURACIÓN

7.1 Sistema de saneamiento.

7.1.11 Características de los tramos de emisarios encuestados, ubicados en municipios mayores de 50.000 habitante

CÓDIGO DE IDENTIFICACIÓN				CARACTERÍSTICAS DE LOS TRAMOS DE EMISARIOS			
				Tipo de material	Estado	Longitud del tramo	
						Terrestre	Marítima
Clave	Provincia	Municipio	Nº	CI	CI	m	m
TOTAL MUNICIPIO						#Error	#Error

ENCUESTA DE INFRAESTRUCTURA Y EQUIPAMIENTOS LOCALES- 2017



DIPUTACIÓN PROVINCIAL DE JAÉN

MUNICIPIO:

PUENTE DE GENAVE

Provincia:

23

Isla:

Municipio

071



CUADRO 35

7. SANEAMIENTO Y DEPURACIÓN

7.1 Sistema de saneamiento.

7.1.12. Características del servicio de alcantarillado

7.1.12.1. Nucleos de poblacion encuestados. 5

Núcleo de Población			ELEMENTOS ACCESORIOS				CARACTERÍSTICAS DEL SERVICIO			DÉFICIT DE ALCANTARILLADO				CAUDAL m3/año				
			Pozos	Sumideros	Aliviadero		Calidad	Viviendas con servicio		Longitud red	Viviendas afectadas	Población afectada		Desagüe	Tratado	Reutilizado		
					Con acumulac.	Sin Acumulac.		Conect.	No conect.			Residente	Estacional			Urbano	Rústico	Industrial
			CI	CI	CI	CI	CI	nº	nº	m	nº	nº	nº					
0002	01	Peñolite	IN	IN	NO	NO	R	241	0	0	0	0	0	31.365	0	0	0	0
0003	02	Puente de Génave	IN	IN	NO	NO	R	925	0	0	0	0	0	220.748	0	0	0	0
0004	01	El Tamaral	IN	NO	NO	NO	R	19	0	0	0	0	0	1.463	0	0	0	0
TOTAL NÚCLEO								1.185	0	0	0	0	0	253.576	0	0	0	0
TOTAL DISEMINADO								0	0	0	43	10	90	0	0			
TOTAL MUNICIPIO								1.185	0	0	43	10	90	253.576	0	0	0	0

ENCUESTA DE INFRAESTRUCTURA Y EQUIPAMIENTOS LOCALES- 2017

DIPUTACIÓN PROVINCIAL DE JAÉN

MUNICIPIO: PUENTE DE GENAVE

Provincia: 23 **Isla:** **Municipio** 071



CUADRO 42
8. RECOGIDA Y ELIMINACION DE RESIDUOS URBANOS.
8.1 Recogida de residuos urbanos.

Núcleo de Población			RECOGIDA DE RESIDUOS URBANOS					
			Tipo de recogida	Gestión	Periodicidad	Calidad	Producción	Contenedores
			CI	CI	CI	CI	Tm	nº
0002	01	Peñolite	PA	CON	QU	AD	14	1
0002	01	Peñolite	PL	CON	QU	AD	7	3
0002	01	Peñolite	RN	CON	DI	AD	36	15
0002	01	Peñolite	VI	CON	QU	AD	6	1
0003	02	Puente de Génave	PA	CON	QU	AD	109	29
0003	02	Puente de Génave	PI	CON	OT	AD	1	4
0003	02	Puente de Génave	PL	CON	QU	AD	52	26
0003	02	Puente de Génave	RN	CON	DI	AD	270	96
0003	02	Puente de Génave	VI	CON	QU	AD	53	19
0004	01	El Tamaral	RN	CON	DI	IN	2	7
TOTAL NÚCLEO							550	201
TOTAL DISEMINADO							0	0
TOTAL MUNICIPIO							550	201

**ENCUESTA DE INFRAESTRUCTURA Y EQUIPAMIENTOS LOCALES- 2017**

DIPUTACIÓN PROVINCIAL DE JAÉN

MUNICIPIO:**PUENTE DE GENAVE****Provincia:****23****Isla:****Municipio****071****CUADRO 43****8. RECOGIDA Y ELIMINACION DE RESIDUOS URBANOS.****8.2 Núcleos sin recogida de residuos urbanos. Limpieza de calles.****8.2.1 Núcleos de población encuestados.**

Núcleo de Población			ÁMBITO SIN SERVICIO			LIMPIEZA DE CALLES	
			Viviendas afectadas nº	Población afectada		Servicio	Plantilla
				Residente	Estacional	Cl	nº
0002	01	Peñolite	0	0	0	SI	1
0003	02	Puente de Génave	0	0	0	SI	2
0004	01	El Tamaral	0	0	0	NO	0
TOTAL NÚCLEO			0	0	0		3
TOTAL DISEMINADO			43	10	90		1
TOTAL MUNICIPIO			43	10	90		4

ENCUESTA DE INFRAESTRUCTURA Y EQUIPAMIENTOS LOCALES- 2017					
DIPUTACIÓN PROVINCIAL DE JAÉN					
MUNICIPIO:		PUENTE DE GENAVE			
Provincia:	23	Isla:		Municipio	071



CUADRO 44

8. RECOGIDA Y ELIMINACION DE RESIDUOS URBANOS.

8.3 Vertederos. (Instalaciones de eliminación y tratamiento de residuos).

8.3.1 Identificación de los vertederos que dan servicio a los núcleos de población del municipio encuestado.

Núcleo de Población			CÓDIGO DE IDENTIFICACIÓN			
			Vertedero	Provincia	Municipio	Nº de orden
CI						
0002	01	Peñolite	EST	23	072	001
0002	01	Peñolite	VCC	23	092	001
0003	02	Puente de Génave	EST	23	072	001
0003	02	Puente de Génave	VCC	23	092	001
0003	02	Puente de Génave	VCS	23	071	001
0004	01	El Tamaral	EST	23	072	001
0004	01	El Tamaral	VCC	23	092	001



ENCUESTA DE INFRAESTRUCTURA Y EQUIPAMIENTOS LOCALES- 2017

DIPUTACIÓN PROVINCIAL DE JAÉN

MUNICIPIO:

PUENTE DE GENAVE

Provincia:

23

Isla:

Municipio

071



CUADRO 45

8. RECOGIDA Y ELIMINACION DE RESIDUOS URBANOS

8.3 Vertederos (Instalaciones de eliminación y tratamiento de residuos)

8.3.2 Características de las Instalaciones.

CODIGO DE IDENTIFICACION				Tipo	Titular	Gestión	PROBLEMAS EXISTENTES										CAPACIDAD			ESTADO	VIDA UTIL	CATEGORIA	ACTIVIDAD	
Tipo	Provincia	Municipio	Nº				OI	Hu	Ca	Ri	Fi	Iv	Fa	Sa	In	Ot	Total		Ampl.					Transformac.
Cl	Cl	Cl	Cl				Cl	Cl	Cl	Cl	Cl	Cl	Cl	Cl	Cl	Cl	Cl	m3	% Ocupa					Cl
VT	23	071	001	VCS	MUD	MUD	NO	NO	NO	NO	NO	SI	NO	NO	NO	NO	10.000	10	NO	0	R	2	VIN	EN
TOTAL MUNICIPIO																	10.000			0				



ENCUESTA DE INFRAESTRUCTURA Y EQUIPAMIENTOS LOCALES- 2017

DIPUTACIÓN PROVINCIAL DE JAÉN

MUNICIPIO:

Provincia:

Isla:

Municipio



CUADRO 46

8. RECOGIDA Y ELIMINACION DE RESIDUOS URBANOS

8.3 Vertederos (Instalaciones de eliminación y tratamiento de residuos)

8.3.3 Características de las Instalaciones encuestadas, ubicadas en municipios mayores de 50.000 habitant

CODIGO DE IDENTIFICACION				Tipo	Titular	Gestión	PROBLEMAS EXISTENTES								CAPACIDAD			ESTADO	VIDA UTIL	CATEGORIA	ACTIVIDAD		
Tipo	Provincia	Municipio	Nº				OI	Hu	Ca	Ri	Fi	Iv	Fa	Sa	In	Ot	Total					Ampl.	Transformac.
				Cl	Cl	Cl	Cl	Cl	Cl	Cl	Cl	Cl	Cl	Cl	m3	% Ocupa	Cl	Tm/año	Cl	nº	nº	nº	
TOTAL MUNICIPIO																#Error			#Error				



ENCUESTA DE INFRAESTRUCTURA Y EQUIPAMIENTOS LOCALES- 2017

DIPUTACIÓN PROVINCIAL DE JAÉN

MUNICIPIO:

PUENTE DE GENAVE

Provincia:

23

Isla:

Municipio

071



CUADRO 47

9. ALUMBRADO PUBLICO

NÚCLEO DE POBLACIÓN					AHORRO ENERGÉTICO		CALIDAD	Potencia Instalada	Puntos de luz
Provin- cia	Muni- cipio	Enti- dad	Núcleo	Denominación	Rfi	Rfi	Cl	Kw	nº
23	071	0002	01	Peñolite	SI	NO	B	27	179
23	071	0003	02	Puente de Génave	SI	NO	B	67	628
23	071	0004	01	El Tamaral	SI	NO	R	2	19
TOTAL NÚCLEO									826
TOTAL DISEMINADO									0
TOTAL MUNICIPIO									826

ENCUESTA DE INFRAESTRUCTURA Y EQUIPAMIENTOS LOCALES- 2017

DIPUTACIÓN PROVINCIAL DE JAÉN

MUNICIPIO:

PUENTE DE GENAVE

Provincia:

23

Isla:

Municipio

071



CUADRO 48

10. OTRAS INFORMACIONES MUNICIPALES

NÚCLEO DE POBLACIÓN					RECEPCIÓN TV		TELEFONÍA MOVIL			CORREO	BANDA ANCHA						CAPI	CALIDAD SUMIN. ENERGÍA		ALUMBR.PÚBLICO AMB.SIN SERV.		
Provincia	Municipio	Entidad	Núcleo	Denominación	Antena	Cable	Gsm	Umts	Gprs		Rd	Xd	Wi	Ca	Rb	St		Electr.	Gas	Viv afec	Long calle	
					CI	CI	CI	CI	CI	CI	CI	CI	CI	CI	CI	CI	CI	nº	m			
23	071	0002	01	Peñolite	B	C	R	C	R	NO	NO	SI	SI	NO	NO	SI	SI	B	C	0	0	
23	071	0003	02	Puente de Génave	B	C	B	C	B	DI	NO	SI	NO	NO	NO	SI	SI	B	C	0	0	
23	071	0004	01	El Tamaral	B	C	B	C	B	NO	NO	SI	SI	NO	NO	SI	NO	B	C	0	0	
TOTAL NÚCLEO																				0	0	
TOTAL DISEMINADO																					43	0
TOTAL MUNICIPIO																					43	0

ENCUESTA DE INFRAESTRUCTURA Y EQUIPAMIENTOS LOCALES- 2017

DIPUTACIÓN PROVINCIAL DE JAÉN

MUNICIPIO:

PUENTE DE GENAVE

Provincia:

23

Isla:

Municipio

071



CUADRO 48

10. OTRAS INFORMACIONES MUNICIPALES

NÚCLEO DE POBLACIÓN					RECEPCIÓN TV		TELEFONÍA MOVIL			CORREO	BANDA ANCHA					CAPI	CALIDAD SUMIN. ENERGÍA		ALUMBR.PÚBLICO AMB.SIN SERV.	
Provincia	Municipio	Entidad	Núcleo	Denominación	Antena	Cable	Gsm	Umts	Gprs		Rd	Xd	Wi	Ca	Rb		St	Electr.	Gas	Viv afec
					CI	CI	CI	CI	CI	CI	CI	CI	CI	CI	CI	CI	CI	nº	m	

ENCUESTA DE INFRAESTRUCTURA Y EQUIPAMIENTOS LOCALES- 2017

DIPUTACIÓN PROVINCIAL DE JAÉN

MUNICIPIO:

PUENTE DE GENAVE

Provincia:

23

Isla:

Municipio

071



CUADRO 49

11. INSTALACIONES DEPORTIVAS DE USO PÚBLICO

11.1 Características de las Instalaciones.

CÓDIGO DE IDENTIFICACIÓN				NOMBRE DE LA INSTALACIÓN	CARACTERÍSTICAS							
Tipo	Provincia	Municipio	Nº Orden		Tipo	Titular	Gestión	Superficie (m2)			Sin Barreras Arquitectónicas	Estado
					CI	CI	CI	Cubierta	Aire Libre	Solar	CI	
PI	23	071	001	Piscina Municipal Peñolite	PI	MU	MU	520	1.668	2.188	SI	B
PP	23	071	014	Pista Polideportiva Peñolite	PP	MU	MU	0	802	802	SI	B
PI	23	071	002	Piscina Municipal	PI	MU	MU	80	1.580	1.660	SI	R
TJ	23	071	003	Polideportivo CP. San Isidro Labrador	TJ	CA	CA	0	2.116	2.116	SI	R
TJ	23	071	004	Campo de Fútbol Municipal	TJ	MU	MU	240	6.560	6.800	SI	R
PP	23	071	005	Pista Polideportiva Municipal	PP	MU	MU	0	3.340	3.340	SI	R
PT	23	071	006	Pabellon Polideportivo	PT	MU	MU	1.000	2.100	3.100	SI	B
OT	23	071	007	Pistas de Padel	OT	PV	PV	0	420	420	SI	B
PP	23	071	008	Pista de Tenis	PP	PV	PV	0	640	640	SI	B
OT	23	071	009	Zonas Comunes Complejo Deportivo Hotel Si	OT	PV	PV	0	665	665	SI	B
OT	23	071	010	Pista de Tenis IES. Guadalimar	OT	CA	CA	0	685	685	SI	B
PP	23	071	011	Pista Polideportiva IES. Guadalimar	PP	CA	CA	0	1.590	1.590	SI	B
PP	23	071	012	Pista de Baloncesto CP. San Isidro Labrador	PP	CA	CA	0	570	570	SI	B
PT	23	071	013	Pabellon Cubierto ES. Guadalimar	PT	CA	CA	800	0	800	SI	B
TOTAL MUNICIPIO								2.640	22.736	25.376		

ENCUESTA DE INFRAESTRUCTURA Y EQUIPAMIENTOS LOCALES- 2017

DIPUTACIÓN PROVINCIAL DE JAÉN

MUNICIPIO:

PUENTE DE GENAVE

Provincia:

23

Isla:

Municipio

071



CUADRO 50

12. INSTALACIONES DEPORTIVAS DE USO PÚBLICO

12.2 Tipos de deportes de las Instalaciones.

CÓDIGO DE IDENTIFICACIÓN				NOMBRE DE LA INSTALACIÓN	Tipo de deporte
Clave	Provincia	Municipio	Nº Orden		CI
ID	23	071	001	Piscina Municipal Peñolite	NA
ID	23	071	014	Pista Polideportiva Peñolite	BC
ID	23	071	014	Pista Polideportiva Peñolite	BM
ID	23	071	014	Pista Polideportiva Peñolite	BV
ID	23	071	014	Pista Polideportiva Peñolite	OT
ID	23	071	014	Pista Polideportiva Peñolite	TE
ID	23	071	002	Piscina Municipal	NA
ID	23	071	003	Polideportivo CP. San Isidro Labrador	FB
ID	23	071	004	Campo de Futbol Municipal	FB
ID	23	071	005	Pista Polideportiva Municipal	BC
ID	23	071	005	Pista Polideportiva Municipal	BM
ID	23	071	005	Pista Polideportiva Municipal	BV
ID	23	071	005	Pista Polideportiva Municipal	OT
ID	23	071	005	Pista Polideportiva Municipal	TE
ID	23	071	006	Pabellon Polideportivo	BC
ID	23	071	006	Pabellon Polideportivo	BM
ID	23	071	006	Pabellon Polideportivo	BV
ID	23	071	006	Pabellon Polideportivo	OT
ID	23	071	006	Pabellon Polideportivo	TE
ID	23	071	007	Pistas de Padel	PD
ID	23	071	008	Pista de Tenis	TE
ID	23	071	009	Zonas Comunes Complejo Deportivo Hotel Si	OT
ID	23	071	010	Pista de Tenis IES. Guadalimar	TE
ID	23	071	011	Pista Polideportiva IES. Guadalimar	BC

ENCUESTA DE INFRAESTRUCTURA Y EQUIPAMIENTOS LOCALES- 2017**DIPUTACIÓN PROVINCIAL DE JAÉN****MUNICIPIO:****PUENTE DE GENAVE****Provincia:****23****Isla:****Municipio****071****CUADRO 50****12. INSTALACIONES DEPORTIVAS DE USO PÚBLICO****12.2 Tipos de deportes de las Instalaciones.**

CÓDIGO DE IDENTIFICACIÓN				NOMBRE DE LA INSTALACIÓN	Tipo de deporte
Clave	Provincia	Municipio	Nº Orden		CI
ID	23	071	011	Pista Polideportiva IES. Guadalimar	BM
ID	23	071	011	Pista Polideportiva IES. Guadalimar	BV
ID	23	071	011	Pista Polideportiva IES. Guadalimar	OT
ID	23	071	011	Pista Polideportiva IES. Guadalimar	TE
ID	23	071	012	Pista de Baloncesto CP. San Isidro Labrador	BC
ID	23	071	013	Pabellon Cubierto ES. Guadalimar	BC
ID	23	071	013	Pabellon Cubierto ES. Guadalimar	BM
ID	23	071	013	Pabellon Cubierto ES. Guadalimar	BV
ID	23	071	013	Pabellon Cubierto ES. Guadalimar	OT

ENCUESTA DE INFRAESTRUCTURA Y EQUIPAMIENTOS LOCALES- 2017

DIPUTACIÓN PROVINCIAL DE JAÉN

MUNICIPIO:

PUENTE DE GENAVE

Provincia:

23

Isla:

Municipio

071



CUADRO 51

12. OTRAS INSTALACIONES PÚBLICAS.

12.1 Centros Culturales y de Esparcimiento.

12.1.1 Características de las instalaciones.

CÓDIGO DE IDENTIFICACIÓN			NOMBRE DEL CENTRO	CARACTERÍSTICAS							
Provin-cia	Muni-cipio	Nº Orden		Tipo	Titular	Gestión	Superficie (m2)			Sin Barreras Arquitectonicas	Estado
				CI	CI	CI	Cubierta	Aire Libre	Solar	CI	
23	071	007	Museo del Aceite	MS	MU	MU	510	1.292	1.802	SI	B
23	071	006	Escuela de Musica	OT	MU	MU	51	0	51	SI	B
23	071	005	Caseta Municipal	OT	MU	MU	95	0	95	SI	B
23	071	002	Auditorio Templeque	AU	MU	MU	4	890	894	SI	B
23	071	004	Hogar del Pensionista II	HP	MU	MU	100	0	100	SI	B
23	071	001	Biblioteca	BI	MU	MU	60	0	60	SI	B
23	071	003	Hogar del Pensionista I	HP	MU	MU	100	0	100	SI	B
TOTAL MUNICIPIO							920	2.182	3.102		

ENCUESTA DE INFRAESTRUCTURA Y EQUIPAMIENTOS LOCALES- 2017

DIPUTACIÓN PROVINCIAL DE JAÉN

MUNICIPIO:**PUENTE DE GENAVE****Provincia:****23****Isla:****Municipio****071****CUADRO 52****12. OTRAS INSTALACIONES PÚBLICAS.****12.1 Centros Culturales y de Esparcimiento.****12.1.2 Superficie de los Usos de los Centros.**

CÓDIGO DE IDENTIFICACIÓN			NOMBRE DEL CENTRO	USO	SUPERFICIE CUBIERTA
Provin-cia	Muni-cipio	Nº Orden		Cl	m2
23	071	002	Auditorio Templeque	AO	4
23	071	001	Biblioteca	BA	60
23	071	005	Caseta Municipal	CV	95
23	071	006	Escuela de Musica	ED	51
23	071	007	Museo del Aceite	MO	510
23	071	004	Hogar del Pensionista II	PN	100
23	071	003	Hogar del Pensionista I	PN	100
TOTAL MUNICIPIO					920

ENCUESTA DE INFRAESTRUCTURA Y EQUIPAMIENTOS LOCALES- 2017

DIPUTACIÓN PROVINCIAL DE JAÉN

MUNICIPIO: PUENTE DE GENAVE

Provincia: 23 **Isla:** **Municipio** 071



CUADRO 54

13. LONJAS, MERCADOS Y RECINTOS FERIALES.

CÓDIGO DE IDENTIFICACIÓN				NÚCLEO DE POBLACIÓN	NOMBRE DEL EQUIPAMIENTO	TIPO	TITULAR	GESTIÓN	SUPERFICIE (m2)			Sin Barreras Arquitectónicas	ESTADO
Clave	Provincia	Municipio	Nº Orden						CI	CI	CI		
LM	23	071	001	Puente de Génave	Mercado Municipal	ME	MU	MU	120	0	120	SI	B
LM	23	071	002	Puente de Génave	Recinto Ferial La Vicaria	FE	MU	MU	1.250	1.536	2.786	SI	B
TOTAL MUNICIPIO									1.370	1.536	2.906		

ENCUESTA DE INFRAESTRUCTURA Y EQUIPAMIENTOS LOCALES- 2017

DIPUTACIÓN PROVINCIAL DE JAÉN

MUNICIPIO:

Provincia:

Isla:

Municipio



CUADRO 55
14. MATADEROS

CÓDIGO DE IDENTIFICACIÓN				NOMBRE DEL MATADERO	CLASE	TITULAR	GESTIÓN	SUPERFICIE (m2)			Sin Barreras Arquitectónicas	ESTADO	CAPACIDAD ANUAL		TUNEL	LINEAS DE SACRIFICIO			
Clave	Provincia	Municipio	Nº Orden					Cubierta	Aire Libre	Solar			CI	CI		Tm	%	%	Bo
				CI	CI	CI	CI												
TOTAL MUNICIPIO								#Error	#Error	#Error			#Error						

ENCUESTA DE INFRAESTRUCTURA Y EQUIPAMIENTOS LOCALES- 2017

DIPUTACIÓN PROVINCIAL DE JAÉN

MUNICIPIO: PUENTE DE GENAVE

Provincia: 23 **Isla:** **Municipio** 071



CUADRO 56
15. CEMENTERIOS

CÓDIGO DE IDENTIFICACIÓN				NÚCLEO DE POBLACIÓN	NOMBRE DEL CEMENTERIO	TITULAR	DISTANCIA AL NÚCLEO	ESTADO DE ACCESO	CAPILLA	DEPÓSITO	AMPLIACIÓN	GRADO DE SATURACIÓN	SUPERFICIE TOTAL	Sin Barreras Arquitectónicas	CREMATORIO
Clave	Provincia	Municipio	Nº Orden			CI	Km	CI	CI	CI	CI	CI	%	m2	CI
CE	23	071	001	Puente de Génave	Cementerio Municipal	MU	0,1	B	MO	SI	NO	70	6.900	SI	NO
TOTAL MUNICIPIO													6.900		



ENCUESTA DE INFRAESTRUCTURA Y EQUIPAMIENTOS LOCALES- 2017

DIPUTACIÓN PROVINCIAL DE JAÉN

MUNICIPIO:

PUENTE DE GENAVE

Provincia:

23

Isla:



Municipio

071



**CUADRO 57
16. TANATORIOS**

CÓDIGO DE IDENTIFICACIÓN				NÚCLEO DE POBLACIÓN	NOMBRE DEL TANATORIO	TITULAR	GESTIÓN	CARACTERÍSTICAS					
Clave	Provin-cia	Muni-cipio	Nº Orden					Superficie (m2)			Salas	Sin Barreras Arquitectónicas	Estado
								Cubierta	Aire libre	Solar	nº	CI	CI
TA	23	071	001	Puente de Génave	Tanatorio Serfumbrá	PV	PV	870	0	870	2	SI	B
TOTAL MUNICIPIO								870	0	870	2		

		ENCUESTA DE INFRAESTRUCTURA Y EQUIPAMIENTOS LOCALES- 2017						
		DIPUTACIÓN PROVINCIAL DE JAÉN						
MUNICIPIO:		PUENTE DE GENAVE						
Provincia:	23	Isla:		Municipio	071			

CUADRO 58
17. CENTROS SANITARIOS

CÓDIGO DE IDENTIFICACIÓN				NÚCLEO DE POBLACIÓN	NOMBRE DEL CENTRO	TIPO	TITULAR	GESTIÓN	SUPERFICIE (m2)			UCI	CAMAS	Sin Barreras Arquitectónicas	ESTADO
Clave	Provincia	Municipio	Nº Orden						CI	CI	CI				
SA	23	071	001	Puente de Génave	Consultorio Medico	CLO	MUN	SAS	200	0	200	NO	0	SI	B
SA	23	071	002	Peñolite	Consultorio Medico	CLO	MUN	SAS	98	0	98	NO	0	SI	B
SA	23	071	003		Hospital de Alta Resolucion Sierra de	HGL	CAU	SAS	9.300	21.700	30.000	SI	80	SI	B
TOTAL MUNICIPIO									9.598	21.700	30.298				

ENCUESTA DE INFRAESTRUCTURA Y EQUIPAMIENTOS LOCALES- 2017

DIPUTACIÓN PROVINCIAL DE JAÉN

MUNICIPIO:

PUENTE DE GENAVE

Provincia:

23

Isla:

Municipio

071



CUADRO 59

18. CENTROS ASISTENCIALES

CÓDIGO DE IDENTIFICACIÓN				NÚCLEO DE POBLACIÓN	NOMBRE DEL CENTRO	TIPO	TITULAR	GESTIÓN	PLAZAS	SUPERFICIE (m2)			Sin Barreras Arquitectónicas	ESTADO
Clave	Provincia	Municipio	Nº Orden							Cubierta	Aire libre	Solar		
AS	23	071	001	Puente de Génave	Guarderia Municipal	GI	MU	MU	50	500	0	500	SI	B
AS	23	071	002	Puente de Génave	Albergue Temporero	AL	MU	MU	16	200	0	100	SI	B
AS	23	071	003	Puente de Génave	Centro de Dia	EX	MU	MU	20	250	0	250	SI	B
TOTAL MUNICIPIO									86	950	0	850		

ENCUESTA DE INFRAESTRUCTURA Y EQUIPAMIENTOS LOCALES- 2017

DIPUTACIÓN PROVINCIAL DE JAÉN

MUNICIPIO:

PUENTE DE GENAVE

Provincia:

23

Isla:

Municipio

071



CUADRO 60

19 CENTROS DE ENSEÑANZA

19.1. Características de los Centros.

CÓDIGO DE IDENTIFICACIÓN				NÚCLEO DE POBLACIÓN	NOMBRE DEL CENTRO	Ámbito	Titular	SUPERFICIE (m2)			Sin Barreras Arquitectónicas	ESTADO
Clave	Provincia	Municipio	Nº Orden					Cubierta	Aire libre	Solar		
EN	23	071	001	Peñolite	CP. Unitaria San Juan Bautista	L	CE	93	0	93	SI	R
EN	23	071	003	Puente de Génave	IES. Guadalimar	L	CE	1.625	6.390	8.015	SI	B
EN	23	071	002	Puente de Génave	CP. San Isidro Labrador	L	CE	2.130	7.367	8.532	SI	R
TOTAL MUNICIPIO								3.848	13.757	16.640		

**ENCUESTA DE INFRAESTRUCTURA Y EQUIPAMIENTOS LOCALES- 2017****DIPUTACIÓN PROVINCIAL DE JAÉN****MUNICIPIO:****PUENTE DE GENAVE****Provincia:****23****Isla:****Municipio****071****CUADRO 61****19 CENTROS DE ENSEÑANZA****19.2. Niveles de enseñanza de los Centros.**

CÓDIGO DE IDENTIFICACIÓN				NÚCLEO DE POBLACIÓN	NOMBRE DEL CENTRO	Nivel	CENTROS NO UNIVERSITARIOS			
Clave	Provincia	Municipio	Nº Orden			Cl	Unidades	Plazas	Alumnos	
EN	23	071	001	Peñolite	CP. Unitaria San Juan Bautista	INF	3	75	46	
EN	23	071	001	Peñolite	CP. Unitaria San Juan Bautista	PRI	2	50	3	
EN	23	071	002	Puente de Génave	CP. San Isidro Labrador	INF	4	100	58	
EN	23	071	002	Puente de Génave	CP. San Isidro Labrador	PRI	9	225	136	
EN	23	071	003	Puente de Génave	IES. Guadalimar	ESO	6	150	116	
TOTAL MUNICIPIO								24	600	359

ENCUESTA DE INFRAESTRUCTURA Y EQUIPAMIENTOS LOCALES- 2017

DIPUTACIÓN PROVINCIAL DE JAÉN

MUNICIPIO: PUENTE DE GENAVE

Provincia: 23 **Isla:** **Municipio** 071



CUADRO 63

21. CASAS CONSISTORIALES Y OTROS EQUIPAMIENTOS DE USO O TITULARIDAD MUNICIPAL

21.1 Características de los equipamientos.

CÓDIGO DE IDENTIFICACIÓN				NÚCLEO DE POBLACIÓN	NOMBRE DEL EQUIPAMIENTO	TIPO	TITULAR	TENENCIA	SUPERFICIE (m2)			Sin Barreras Arquitectónicas	ESTADO
Clave	Provincia	Municipio	Nº Orden						Cubierta	Aire Libre	Solar		
CC	23	071	001	Peñolite	Edificio Multiple	UA	MU	MU	378	247	436	SI	B
CC	23	071	002	Puente de Génave	Casa Consistorial	AY	MU	MU	689	814	1.278	SI	R
CC	23	071	003	Puente de Génave	Escuela Infantil	OT	MU	MU	500	2.180	2.680	SI	R
CC	23	071	004	Puente de Génave	Edificio del Mercado	OT	MU	MU	271	0	271	SI	B
CC	23	071	007	Puente de Génave	Edificio Multiple Siglo XXI	OT	MU	MU	1.250	0	1.250	SI	B
CC	23	071	008	Puente de Génave	Apeadero de autobuses I	OT	CA	MU	300	1.030	1.330	SI	B
CC	23	071	009	Puente de Génave	Apeadero de autobuses II	OT	MU	MU	200	120	320	SI	B
TOTAL MUNICIPIO									3.588	4.391	7.565		

ENCUESTA DE INFRAESTRUCTURA Y EQUIPAMIENTOS LOCALES- 2017

DIPUTACIÓN PROVINCIAL DE JAÉN

MUNICIPIO: PUENTE DE GENAVE

Provincia: 23 **Isla:** **Municipio** 071




CUADRO 64

21 CASAS CONSISTORIALES Y OTROS EQUIPAMIENTOS DE USO O TITULARIDAD MUNICIPAL

21.2 Superficies de los usos de las Casas Consistoriales y otros equipamientos.

CÓDIGO DE IDENTIFICACIÓN				NÚCLEO DE POBLACIÓN	NOMBRE DEL EQUIPAMIENTO	USO	SUPERFICIE CUBIERTA
Clave	Provincia	Municipio	Nº Orden			CI	m2
CC	23	071	001	Peñolite	Edificio Multiple	AM	16
CC	23	071	001	Peñolite	Edificio Multiple	OT	93
CC	23	071	001	Peñolite	Edificio Multiple	SO	171
CC	23	071	001	Peñolite	Edificio Multiple	SA	98
CC	23	071	002	Puente de Génave	Casa Consistorial	AM	266
CC	23	071	002	Puente de Génave	Casa Consistorial	OT	423
CC	23	071	003	Puente de Génave	Escuela Infantil	AS	500
CC	23	071	004	Puente de Génave	Edificio del Mercado	OT	120
CC	23	071	004	Puente de Génave	Edificio del Mercado	AS	151
CC	23	071	007	Puente de Génave	Edificio Multiple Siglo XXI	OT	1.250
CC	23	071	008	Puente de Génave	Apeadero de autobuses I	OT	300
CC	23	071	009	Puente de Génave	Apeadero de autobuses II	OT	200

	ENCUESTA DE INFRAESTRUCTURA Y EQUIPAMIENTOS LOCALES- 2017					
	DIPUTACIÓN PROVINCIAL DE JAÉN					
	MUNICIPIO:		PUENTE DE GENAVE			
	Provincia:	23	Isla:		Municipio	071



CUADRO 65

22. EDIFICIOS DE TITULARIDAD PUBLICA SIN USO

CÓDIGO DE IDENTIFICACIÓN				NÚCLEO DE POBLACIÓN	NOMBRE DEL EQUIPAMIENTO	TITUL.	SUPERFICIE (m2)			ESTADO	USO ANTERIOR
Clave	Provincia	Municipio	Nº Orden				CI	Cubierta	Aire Libre		
SU	23	071	005	Puente de Génave	Antiguo Matadero	MU	517	439	956	R	OT
SU	23	071	006	Puente de Génave	Casilla Peones Camineros	MU	170	0	170	M	VI
TOTAL MUNICIPIO							687	439	1.126		

ENCUESTA DE INFRAESTRUCTURA Y EQUIPAMIENTOS LOCALES- 2017

DIPUTACIÓN PROVINCIAL DE JAÉN

MUNICIPIO:

PUENTE DE GENAVE

Provincia:

23

Isla:

Municipio

071



CUADRO 66

23. NÚCLEOS ABANDONADOS

CÓDIGO DE IDENTIFICACIÓN				NÚCLEO DE POBLACIÓN	ABANDONO		TITULARIDAD	NÚCLEO	ACCESO	SERVICIOS	
Provincia	Municipio	Entidad	Pob		Año	Causa		Rehabilitación		Agua	Energía eléctrica
						CI	CI	CI	CI	CI	
23	071	0001	70	Cortijos Nuevos	1970	EM	PV	SI	VE	NO	NO
23	071	6001	01	Avilese	1970	EM	PV	SI	VE	PZ	NO