

# Encuesta de Infraestructura y Equipamientos Locales

**Fase de 2017**

*Cuestionario*

**23**

**066**

**PEAL DE BECERRO**



GOBIERNO  
DE ESPAÑA

MINISTERIO  
DE LA PRESIDENCIA  
Y PARA LAS ADMINISTRACIONES TERRITORIALES



## ENCUESTA DE INFRAESTRUCTURA Y EQUIPAMIENTOS LOCALES- 2017

DIPUTACIÓN PROVINCIAL DE JAÉN

MUNICIPIO:

PEAL DE BECERRO

Provincia:

23

Isla:

Municipio

066



## CUADRO 01

## 1. INFORMACION DEMOGRÁFICA

## 1.1 Población, viviendas y accesibilidad de los núcleos.

## 1.1.1 Núcleos de población encuestados. 1

ent	núc	Núcleo de población	PADRON 2016	Poblacion estacional máxima	Altitud	Viviendas Familiares	Plazas Hoteleras	Plazas de Turismo Rural	Accesibilidad
0001	01	Hornos	79	400	440	111	0	0	NO
0002	01	Peal de Becerro	5.207	6.500	560	2.814	60	10	NO
0004	01	Toya	21	160	500	40	0	0	NO
<b>TOTAL NÚCLEO</b>			5.307	7.060		2.965	60	10	
<b>TOTAL DISEMINADO</b>			18	300		70	0	0	
<b>TOTAL MUNICIPIO</b>			5.325	7.360		3.035	60	10	

**ENCUESTA DE INFRAESTRUCTURA Y EQUIPAMIENTOS LOCALES- 2017**

DIPUTACIÓN PROVINCIAL DE JAÉN

**MUNICIPIO:****PEAL DE BECERRO****Provincia:****23****Isla:****Municipio****066****CUADRO 02****2. PLANEAMIENTO URBANÍSTICO**

FIGURA DE PLANEAMIENTO			Superficie Municipio	Publicación B.O.	Suelo Urbanizado	Suelo Rural	Suelo Rural Preservado
Tipo	Estado Tramitación	Denominación	Hectáreas	Fecha	Hectáreas	Hectáreas	Hectáreas
N.M	AD	MOD.NORMAS SUBSIDIARIAS	14.689,10	18/12/2013	188,70	8.995,19	5.505,21
P.G	EL	PLAN GRAL,ORD,URBANA	14.689,10		0,00	0,00	0,00

**ENCUESTA DE INFRAESTRUCTURA Y EQUIPAMIENTOS LOCALES- 2017**

**DIPUTACIÓN PROVINCIAL DE JAÉN**

**MUNICIPIO:**

**PEAL DE BECERRO**

**Provincia:**

**23**

**Isla:**

**Municipio**

**066**



**CUADRO 03**

**3. OTROS SERVICIOS DEL MUNICIPIO**

**3.1. Municipios encuestados.**

SEDE WEB MUNICIPAL			ORDENANZAS SOTERRA- MIENTO	ENERGÍAS ALTERNATIVAS								Cobertura a Telefonía Movil	TV Digital por Cable
Información general	Información turística	Gobierno electrónico		Energía eólica	KW eólica	Energía solar	KW solar	Planta Mareomotriz	KW Mareo-motriz	Otras Energías	KW Otras		
CI	CI	CI	CL	CI	Kw	CI	Kw	CI	Kw	CI	Kw	CI	CI
SI	SI	NO	NO	NO	0	NO	0	NO	0	NO	0	SI	NO
<b>TOTAL MUNICIPI</b>					0		0		0		0		

## ENCUESTA DE INFRAESTRUCTURA Y EQUIPAMIENTOS LOCALES- 2017

DIPUTACIÓN PROVINCIAL DE JAÉN

**MUNICIPIO:** **PEAL DE BECERRO**

**Provincia:** **23** **Isla:**  **Municipio** **066**



### CUADRO 04

#### 4. CARRETERAS

##### 4.1. Tramos de carretera existentes en el término municipal.

PROVIN- CIA	CARRE- TERA	MUNI- CIPIO	Nombre de Carretera	CARACTERÍSTICAS DE LOS TRAMOS DE CARRETERA EN EL MUNICIPIO													
				Puntos kilométricos		Titular	Ges-tión	Señaliza- ción	Firme		Ancho	Longitud	Pasos a nivel	Dimen- siona- miento	Características del trazado		
				Inicio	Final				Cl	Cl					Cl	Cl	m
						Cl	Cl	Cl	Cl	m	m	Km	Cl	Cl	Si	Pe	Fe
23	A-1204	066	A-315 a A-319	0,0	2,7	CA	CA	V	RA	R	5,0	2,7	0	BD	NO	NO	NO
23	A-315	066	Torreperogil a Baza por Pozo Alcón	19,5	27,0	CA	CA	A	MB	B	9,0	7,5	0	BD	NO	NO	NO
23	A-319	066	Peal de Becerro a Hornos por Cazorla	0,0	3,1	CA	CA	A	RA	R	6,0	3,1	0	BD	NO	NO	NO
23	A-322	066	Jódar a Cazorla	15,1	17,1	CA	CA	A	MB	B	8,0	2,0	0	BD	NO	NO	NO
23	A-326	066	Pozo Alcón a Huéscar	9,2	13,4	CA	CA	A	MB	B	9,0	4,2	0	BD	NO	NO	NO
23	A-6105	066	A-401 a Peal de Becerro	14,2	22,7	CA	CA	V	RA	R	5,0	8,5	0	BD	NO	NO	NO
23	A-6207	066	Peal de Becerro a Santo Tomé	0,0	2,4	CA	CA	N	ZE	M	4,0	2,4	0	MD	NO	NO	SI
23	JA-7106	066	Peal de Becerro a Toya	0,0	0,5	MU	PR	A	RA	B	5,0	0,5	0	RD	NO	NO	NO
23	JA-7106	066	Peal de Becerro a Toya	0,5	6,5	PR	PR	V	RA	B	5,0	6,0	0	BD	SI	NO	NO
23	JA-7106	066	Peal de Becerro a Toya	6,5	6,8	MU	PR	V	RA	B	5,0	0,3	0	BD	SI	NO	NO

**ENCUESTA DE INFRAESTRUCTURA Y EQUIPAMIENTOS LOCALES- 2017**

**DIPUTACIÓN PROVINCIAL DE JAÉN**

**MUNICIPIO:** **PEAL DE BECERRO**

**Provincia:** **23**      **Isla:**      **Municipio** **066**



**CUADRO 04**

**4. CARRETERAS**

**4.1. Tramos de carretera existentes en el término municipal.**

PROVIN- CIA	CARRE- TERA	MUNI- CIPIO	Nombre de Carretera	CARACTERÍSTICAS DE LOS TRAMOS DE CARRETERA EN EL MUNICIPIO													
				Puntos kilométricos		Titular	Ges-tión	Señaliza- ción	Firme		Ancho	Longitud	Pasos a nivel	Dimen- siona- miento	Características del trazado		
				Inicio	Final				Tipo	Estado					Si	Pe	Fe
				Cl	Cl	Cl	Cl	m	m	Km	Cl	Cl	SI	NO	SI		
23	JF-7092	066	JF-7091 a A-6206	7,7	10,9	DE	DE	N	ZE	M	4,0	3,2	0	MD	SI	NO	SI
23	JF-7092	066	JF-7091 a A-6206	11,2	12,1	DE	DE	N	ZE	M	4,0	0,9	0	MD	SI	NO	SI
23	JF-7092	066	JF-7091 a A-6206	19,6	19,7	DE	DE	N	ZE	M	4,0	0,1	0	MD	SI	NO	NO
23	JF-7191	066	C-330 a C.Forestal	6,8	7,1	DE	DE	N	ZE	M	3,0	0,3	0	MD	SI	SI	SI
23	SC066001	066	A-6105 a Hornos	0,0	3,0	MU	MU	N	MB	B	4,0	3,0	0	BD	NO	NO	NO
<b>TOTAL MUNICIPIO</b>												<b>44,7</b>					

## ENCUESTA DE INFRAESTRUCTURA Y EQUIPAMIENTOS LOCALES- 2017

DIPUTACIÓN PROVINCIAL DE JAÉN

MUNICIPIO:

PEAL DE BECERRO

Provincia:

23

Isla:

Municipio

066



## CUADRO 05

## 5. INFRAESTRUCTURAS VIARIAS.

## 5.1. Superficie pavimentada y no pavimentada de Travesías, Calles, Plazas y Otros Viarios.

NÚCLEOS DE POBLACIÓN					CARACTERÍSTICAS				
Provincia	Municipio	Entidad	Núcleo	NOMBRE	Tipo	Estado	Longitud	Superficie	Viviendas sin acceso pavimentado
					Cl	Cl	m	m2	nº
23	066	0001	01	Hornos	CA	B	1.315	8.780	0
23	066	0001	01	Hornos	CA	M	141	987	0
23	066	0001	01	Hornos	CA	NP	668	4.717	7
23	066	0001	01	Hornos	CA	R	306	2.226	0
23	066	0001	01	Hornos	OT	NP	1.140	6.222	0
23	066	0001	01	Hornos	TR	B	92	783	0
23	066	0001	01	Hornos	TR	R	391	3.419	0
23	066	0002	01	Peal de Becerro	CA	B	29.630	270.029	0
23	066	0002	01	Peal de Becerro	CA	M	364	3.023	0
23	066	0002	01	Peal de Becerro	CA	NP	2.062	17.519	24
23	066	0002	01	Peal de Becerro	CA	R	3.178	26.020	0
23	066	0002	01	Peal de Becerro	OT	B	570	4.560	0
23	066	0002	01	Peal de Becerro	OT	NP	314	2.826	0
23	066	0002	01	Peal de Becerro	TR	B	4.467	55.925	0
23	066	0002	01	Peal de Becerro	TR	R	253	2.024	0
23	066	0004	01	Toya	CA	B	694	4.997	0
23	066	0004	01	Toya	CA	NP	165	1.216	0
23	066	0004	01	Toya	CA	R	134	1.065	0
23	066	0004	01	Toya	OT	B	654	3.270	0
23	066	0004	01	Toya	TR	B	800	6.800	0
23	066	0004	01	Toya	TR	R	297	2.525	0

**ENCUESTA DE INFRAESTRUCTURA Y EQUIPAMIENTOS LOCALES- 2017**

**DIPUTACIÓN PROVINCIAL DE JAÉN**

**MUNICIPIO:** **PEAL DE BECERRO**

**Provincia:** **23**      **Isla:**      **Municipio** **066**



**CUADRO 06**

**6. ABASTECIMIENTO DE AGUA**

**6.1. Traidas de agua.**

**6.1.1. Identificación de las captaciones de agua que dan servicio a los núcleos de población del municipio encuestado.**

NÚCLEOS DE POBLACIÓN					CÓDIGO DE IDENTIFICACIÓN DE LA CAPTACIÓN				
Provincia	Municipio	Entidad	Núcleo	NOMBRE	Captación	Provincia	Municipio	Nº de orden	Nombre de la captación
					CI	CI	CI	CI	CI
23	066	0001	01	Hornos	CA	23	073	002	Chorro bajo
23	066	0001	01	Hornos	CA	23	073	003	Majuela
23	066	0002	01	Peal de Becerro	CA	23	073	002	Chorro bajo
23	066	0002	01	Peal de Becerro	CA	23	073	003	Majuela
23	066	0004	01	Toya	CA	23	073	002	Chorro bajo
23	066	0004	01	Toya	CA	23	073	003	Majuela







## ENCUESTA DE INFRAESTRUCTURA Y EQUIPAMIENTOS LOCALES- 2017



DIPUTACIÓN PROVINCIAL DE JAÉN

**MUNICIPIO:** **PEAL DE BECERRO**

**Provincia:** **23**      **Isla:**      **Municipio** **066**



### CUADRO 09

#### 6. ABASTECIMIENTO DE AGUA



##### 6.1. Traídas de agua.

##### 6.1.4. Identificación de las conducciones que dan servicio a los núcleos de población del municipio encuestado.

NÚCLEOS DE POBLACIÓN					CÓDIGO DE IDENTIFICACIÓN DE LA CONDUCCIÓN			
Provincia	Municipio	Entidad	Núcleo	NOMBRE	Conducción	Provincia	Municipio	Nº de Orden
					CI			
23	066	0001	01	Hornos	CN	23	066	002
23	066	0001	01	Hornos	CN	23	066	004
23	066	0001	01	Hornos	CN	23	073	003
23	066	0001	01	Hornos	CN	23	073	004
23	066	0002	01	Peal de Becerro	CN	23	066	001
23	066	0002	01	Peal de Becerro	CN	23	073	003
23	066	0002	01	Peal de Becerro	CN	23	073	004
23	066	0002	01	Peal de Becerro	CN	23	073	005
23	066	0004	01	Toya	CN	23	066	002
23	066	0004	01	Toya	CN	23	066	003
23	066	0004	01	Toya	CN	23	073	003
23	066	0004	01	Toya	CN	23	073	004

**ENCUESTA DE INFRAESTRUCTURA Y EQUIPAMIENTOS LOCALES- 2017****DIPUTACIÓN PROVINCIAL DE JAÉN****MUNICIPIO:****PEAL DE BECERRO****Provincia:****23****Isla:****Municipio****066****CUADRO 10****6. ABASTECIMIENTO DE AGUA****6.1. Traidas de agua.****6.1.5. Identificación de las conducciones en el municipio encuestado.**

CÓDIGO DE IDENTIFICACIÓN DE LA CONDUCCIÓN			
Conducción	Provincia	Municipio	Nº de Orden
CI			
CN	23	066	001
CN	23	066	002
CN	23	066	003
CN	23	066	004

	<b>ENCUESTA DE INFRAESTRUCTURA Y EQUIPAMIENTOS LOCALES- 2017</b>					
	<b>DIPUTACIÓN PROVINCIAL DE JAÉN</b>					
	<b>MUNICIPIO:</b>					
	<b>Provincia:</b>		<b>Isla:</b>		<b>Municipio</b>	

**CUADRO 11**

**6. ABASTECIMIENTO DE AGUA**

**6.1. Traídas de agua.**

**6.1.6. Identificación de las conducciones encuestadas, ubicadas en municipios mayores de 50.000 habitantes.**

CÓDIGO DE IDENTIFICACIÓN DE LA CONDUCCIÓN			
Conducción	Provincia	Municipio	Nº de Orden
CI			

**ENCUESTA DE INFRAESTRUCTURA Y EQUIPAMIENTOS LOCALES- 2017****DIPUTACIÓN PROVINCIAL DE JAÉN****MUNICIPIO: PEAL DE BECERRO****Provincia: 23 Isla: Municipio 066****CUADRO 12****6. ABASTECIMIENTO DE AGUA****6.1 Traidas de agua.****6.1.7. Características de los tramos de conducciones en el municipio encuestado.**

CÓDIGO DE IDENTIFICACIÓN				CARACTERÍSTICAS DE LA CONDUCCIÓN				
Clave	Provincia	Municipio	Orden	Tipo	Estado	Titular	Gestión	Longitud
				CI	CI	CI	CI	m
CN	23	066	001	FC	B	MU	MU	511
CN	23	066	002	PE	B	MU	MU	6.386
CN	23	066	003	FC	B	MU	MU	1.100
CN	23	066	003	FU	B	MU	MU	20
CN	23	066	003	PE	B	MU	MU	1.272
CN	23	066	004	PE	B	MU	MU	2.134
<b>TOTAL MUNICIPIO</b>								<b>11.423</b>

**ENCUESTA DE INFRAESTRUCTURA Y EQUIPAMIENTOS LOCALES- 2017**

DIPUTACIÓN PROVINCIAL DE JAÉN

**MUNICIPIO:****Provincia:****Isla:****Municipio****CUADRO 13****6. ABASTECIMIENTO DE AGUA****6.1 Traidas de agua.****6.1.8. Características de los tramos de conducciones encuestadas, ubicadas en municipios mayores de 50.000 habitan**

CÓDIGO DE IDENTIFICACIÓN				CARACTERÍSTICAS DE LA CONDUCCIÓN				
Clave	Provin- cia	Muni- cipio	Orden	Tipo	Estado	Titular	Gestión	Longitud
				CI	CI	CI	CI	m
<b>TOTAL MUNICIPIO</b>								<b>#Error</b>

<b>ENCUESTA DE INFRAESTRUCTURA Y EQUIPAMIENTOS LOCALES- 2017</b>					
<b>DIPUTACIÓN PROVINCIAL DE JAÉN</b>					
<b>MUNICIPIO:</b>		<b>PEAL DE BECERRO</b>			
<b>Provincia:</b>	<b>23</b>	<b>Isla:</b>		<b>Municipio</b>	<b>066</b>



**CUADRO 14**

**6. ABASTECIMIENTO DE AGUA**

**6.1 Traidias de agua.**

**6.1.9. Identificación de los depósitos de agua que dan servicio a los núcleos de población del municipio encuestado.**

NÚCLEO DE POBLACIÓN					CÓDIGO DE IDENTIFICACIÓN			
Provin- cia	Muni- cipio	Entidad	Núcleo	NOMBRE	Depósitos	Provincia	Municipio	Nº de Orden
					CI			
23	066	0001	01	Hornos	DE	23	066	001
23	066	0001	01	Hornos	DE	23	066	002
23	066	0001	01	Hornos	DE	23	066	003
23	066	0002	01	Peal de Becerro	DE	23	066	001
23	066	0002	01	Peal de Becerro	DE	23	066	002
23	066	0004	01	Toya	DE	23	066	001
23	066	0004	01	Toya	DE	23	066	002
23	066	0004	01	Toya	DE	23	066	003
23	066	0004	01	Toya	DE	23	066	004



**ENCUESTA DE INFRAESTRUCTURA Y EQUIPAMIENTOS LOCALES- 2017**

**DIPUTACIÓN PROVINCIAL DE JAÉN**

**MUNICIPIO:** **PEAL DE BECERRO**

**Provincia:** **23**      **Isla:**      **Municipio** **066**



**CUADRO 15**

**6. ABASTECIMIENTO DE AGUA**

**6.1 Traidas de agua.**

**6.1.10. Características de los depósitos de agua en el municipio encuestado.**

CÓDIGO DE IDENTIFICACIÓN				CARACTERÍSTICAS DE LOS DEPÓSITOS							
Clave	Provincia	Municipio	Nº Orden	Tipo	Titular	Gestión	Capacidad	Estado	Protección	Limpieza	Contador
				Cl	Cl	Cl	m3	Cl	Cl	nº	Cl
DE	23	066	001	ES	MU	MU	1.000	B	SF	2.017	NO
DE	23	066	002	ES	MU	MU	1.000	B	SF	2.017	NO
DE	23	066	003	ES	MU	MU	300	B	SF	2.017	NO
DE	23	066	004	ES	MU	MU	125	B	SF	2.017	NO
<b>TOTAL MUNICIPIO</b>							<b>2.425</b>			<b>8.068</b>	

**ENCUESTA DE INFRAESTRUCTURA Y EQUIPAMIENTOS LOCALES- 2017**

**DIPUTACIÓN PROVINCIAL DE JAÉN**

**MUNICIPIO:**

**Provincia:**

**Isla:**

**Municipio**





**CUADRO 16**

**6. ABASTECIMIENTO DE AGUA**

**6.1 Traidas de agua.**

**6.1.11. Características de los depósitos de agua encuestados, ubicados en municipios mayores de 50,000 habitantes**

CÓDIGO DE IDENTIFICACIÓN				CARACTERÍSTICAS DE LOS DEPÓSITOS							
Clave	Provincia	Municipio	Nº Orden	Tipo	Titular	Gestión	Capacidad	Estado	Protección	Limpieza	Contador
				Cl	Cl	Cl	m3	Cl	Cl	nº	Cl
<b>TOTAL MUNICIPIO</b>							#Error			#Error	

		<b>ENCUESTA DE INFRAESTRUCTURA Y EQUIPAMIENTOS LOCALES- 2017</b>					
		<b>DIPUTACIÓN PROVINCIAL DE JAÉN</b>					
		<b>MUNICIPIO:</b>		<b>PEAL DE BECERRO</b>			
<b>Provincia:</b>	<b>23</b>	<b>Isla:</b>		<b>Municipio</b>	<b>066</b>		

**CUADRO 17**

**6. ABASTECIMIENTO DE AGUA**

**6.1 Traidas de agua.**

**6.1.12. Identificación de las instalaciones de tratamiento de potabilización que dan servicio a los núcleos de población del municipio encuestado.**

NÚCLEOS DE POBLACIÓN					CÓDIGO DE IDENTIFICACIÓN DE LA INSTALACIÓN			
Provincia	Municipio	Entidad	Núcleo	NOMBRE	Tratamiento de potabilizac.	Provincia	Municipio	Nº de Orden
					CI			
23	066	0001	01	Hornos	TP	23	066	001
23	066	0002	01	Peal de Becerro	TP	23	066	001
23	066	0004	01	Toya	TP	23	066	001

**ENCUESTA DE INFRAESTRUCTURA Y EQUIPAMIENTOS LOCALES- 2017**

**DIPUTACIÓN PROVINCIAL DE JAÉN**

**MUNICIPIO:** **PEAL DE BECERRO**

**Provincia:** **23**      **Isla:**      **Municipio** **066**



**CUADRO 18**

**6. ABASTECIMIENTO DE AGUA**

**6.1 Traídas de agua.**

**6.1.13. Instalaciones y tratamiento de potabilización del municipio encuestado.**

CÓDIGO DE IDENTIFICACIÓN				TIPO DE EQUIPAMIENTO	UBICACIÓN	TIPOS DE TRATAMIENTO						METODO DE DESINFECCION			CONTROL CALIDAD		ESTADO	
Clave	Provincia	Municipio	Nº Orden			Solo Desinfección	Categoría A1	Categoría A2	Categoría A3	Desaladora	Otros tipos	CI	CI	CI	Periodicidad	Organismo		
				CI	CI	CI	CI	CI	CI	CI	CI	CI	CI	CI	CI			
TP	23	066	001	AU	DE	SI	NO	NO	NO	NO	NO	NO	SI	NO	NO	DI	MU	B





**ENCUESTA DE INFRAESTRUCTURA Y EQUIPAMIENTOS LOCALES- 2017**

**DIPUTACIÓN PROVINCIAL DE JAÉN**

**MUNICIPIO:** **PEAL DE BECERRO**

**Provincia:** **23**      **Isla:**      **Municipio**      **066**



**CUADRO 21**

**6. ABASTECIMIENTO DE AGUA**

**6.2 Distribución de agua**

**6.2.2 Características y elementos del servicio de abastecimiento de agua**

**6.2.2.2. Núcleos de población encuestados. 2.**

Núcleo de Población			CARACTERÍSTICAS DEL SERVICIO					ELEMENTOS ACCESORIOS						CISTERNA
			Dotación de agua		Conta- dores	Tasa	Año de instala- ción	Hidrantes		Válvulas		Bocas de riego		
			Disponi- bilidad	Restri- cciones				Sufi- ciencia	Estado	Sufi- ciencia	Estado	Sufi- ciencia	Estado	
0001	01	Hornos	SF	NO	SI	SI	1988	NO		IN	M	IN	M	NO
0002	01	Peal de Becerro	SF	NO	SI	SI	1964	NO		SF	M	IN	M	NO
0004	01	Toya	SF	NO	SI	SI	1988	NO		IN	M	IN	M	NO

**ENCUESTA DE INFRAESTRUCTURA Y EQUIPAMIENTOS LOCALES- 2017**

**DIPUTACIÓN PROVINCIAL DE JAÉN**

**MUNICIPIO:** **PEAL DE BECERRO**

**Provincia:** **23**      **Isla:**      **Municipio** **066**



**CUADRO 22**

**6. ABASTECIMIENTO DE AGUA**

**6.2 Distribución de agua**

**6.2.2 Características y elementos del servicio de abastecimiento de agua**

**6.2.2.2. Núcleos de población encuestados. 3.**

Núcleo de Población			CARACTERÍSTICAS DEL SERVICIO							DEFICIT RED DE DISTRIBUCION				
			Viviendas con servicio		Consumo		Deficiencias Presión		Pérdidas	Calidad	Longitud red	Viviendas afectadas red	Población afectada	
			Conectadas	No conect.	Invierno	Verano	Exceso	Defecto					Residente	Estacional
			nº	nº	m3/día	m3/día	nº	nº	%	Cl	m	nº	nº	nº
0001	01	Hornos	101	0	18	80	0	5	10	R	150	10	30	30
0002	01	Peal de Becerro	2.764	0	1.057	1.462	40	0	35	R	500	50	200	300
0004	01	Toya	35	0	5	32	0	4	12	R	400	5	15	26
<b>TOTAL NÚCLEO</b>			<b>2.900</b>	<b>0</b>	<b>1.080</b>	<b>1.574</b>	<b>40</b>	<b>9</b>			<b>1.050</b>	<b>65</b>	<b>245</b>	<b>356</b>
<b>TOTAL DISEMINADO</b>			<b>0</b>	<b>0</b>	<b>0</b>	<b>0</b>	<b>0</b>	<b>0</b>			<b>0</b>	<b>70</b>	<b>18</b>	<b>300</b>
<b>TOTAL MUNICIPIO</b>			<b>2.900</b>	<b>0</b>	<b>1.080</b>	<b>1.574</b>	<b>40</b>	<b>9</b>			<b>1.050</b>	<b>135</b>	<b>263</b>	<b>656</b>



**ENCUESTA DE INFRAESTRUCTURA Y EQUIPAMIENTOS LOCALES- 2017**

**DIPUTACIÓN PROVINCIAL DE JAÉN**

**MUNICIPIO:** **PEAL DE BECERRO**

**Provincia:** **23**      **Isla:**      **Municipio**      **066**



**CUADRO 23**

**6. ABASTECIMIENTO DE AGUA**

**6.3 Abastecimiento autónomo de agua**

**6.3.1 Núcleos de población encuestados 4**

Núcleo de Población			ÁMBITO DEL ABASTECIMIENTO AUTÓNOMO			DÉFICIT DE POTABILIZACIÓN DEL ABASTECIMIENTO AUTÓNOMO			FUENTES NO CONECTADAS A LA RED DE DISTRIBUCION		DOTACION ABASTECIMIENTO AUTÓNOMO
			Viviendas	Población (hab)		Viviendas	Población (hab)		Con tratamiento	Sin tratamiento	Disponibilidad
			nº	Residente	Estacional	nº	Residente	Estacional	nº	CI	CI
0001	01	Hornos	10	30	30	0	0	0	0	1	SF
0002	01	Peal de Becerro	50	200	300	0	0	0	0	1	SF
0004	01	Toya	5	15	26	0	0	0	0	1	SF
<b>TOTAL NÚCLEO</b>			<b>65</b>	<b>245</b>	<b>356</b>	<b>0</b>	<b>0</b>	<b>0</b>	<b>0</b>	<b>3</b>	
<b>TOTAL DISEMINADO</b>			<b>70</b>	<b>18</b>	<b>300</b>	<b>0</b>	<b>0</b>	<b>0</b>	<b>0</b>	<b>0</b>	
<b>TOTAL MUNICIPIO</b>			<b>135</b>	<b>263</b>	<b>656</b>	<b>0</b>	<b>0</b>	<b>0</b>	<b>0</b>	<b>3</b>	



**ENCUESTA DE INFRAESTRUCTURA Y EQUIPAMIENTOS LOCALES- 2017**

**DIPUTACIÓN PROVINCIAL DE JAÉN**

**MUNICIPIO:** **PEAL DE BECERRO**

**Provincia:** **23**      **Isla:**      **Municipio** **066**



**CUADRO 25**

**7. SANEAMIENTO Y DEPURACIÓN**


**7.1 Sistema de saneamiento.**


**7.1.2 Identificación de los colectores generales que dan servicio a los núcleos de población del municipio encuestado.**

NÚCLEO DE POBLACIÓN					CÓDIGO DE IDENTIFICACIÓN			
Provincia	Municipio	Entidad	Núcleo	NOMBRE	Colector	Provincia	Municipio	Nº de Orden
					CI			
23	066	0001	01	Hornos	CL	23	066	005
23	066	0002	01	Peal de Becerro	CL	23	066	001
23	066	0002	01	Peal de Becerro	CL	23	066	002
23	066	0002	01	Peal de Becerro	CL	23	066	003
23	066	0002	01	Peal de Becerro	CL	23	066	004

**ENCUESTA DE INFRAESTRUCTURA Y EQUIPAMIENTOS LOCALES- 2017****DIPUTACIÓN PROVINCIAL DE JAÉN****MUNICIPIO:****PEAL DE BECERRO****Provincia:****23****Isla:****Municipio****066****CUADRO 26****7. SANEAMIENTO Y DEPURACIÓN****7.1 Sistema de saneamiento.****7.1.3 Identificación de los colectores generales en el municipio encuestado.**

CÓDIGO DE IDENTIFICACIÓN			
Colector	Provincia	Municipio	Nº de Orden
Cl			
CL	23	066	001
CL	23	066	002
CL	23	066	003
CL	23	066	004
CL	23	066	005

		<b>ENCUESTA DE INFRAESTRUCTURA Y EQUIPAMIENTOS LOCALES- 2017</b>			
		<b>DIPUTACIÓN PROVINCIAL DE JAÉN</b>			
<b>MUNICIPIO:</b>					
<b>Provincia:</b>		<b>Isla:</b>		<b>Municipio</b>	



**DIPUTACIÓN DE JAÉN**

**CUADRO 27**

**7. SANEAMIENTO Y DEPURACIÓN**

**7.1 Sistema de saneamiento.**

**7.1.4 Identificación de los colectores generales encuestados, ubicados en municipios mayores de 50.000 habitantes.**

CÓDIGO DE IDENTIFICACIÓN			
Colector	Provincia	Municipio	Nº de Orden
CI			

**ENCUESTA DE INFRAESTRUCTURA Y EQUIPAMIENTOS LOCALES- 2017**

DIPUTACIÓN PROVINCIAL DE JAÉN

**MUNICIPIO:****PEAL DE BECERRO****Provincia:****23****Isla:****Municipio****066****CUADRO 28****7. SANEAMIENTO Y DEPURACIÓN.****7.1 Sistema de Saneamiento.****7.1.5 Tramos de colectores generales en el municipio encuestado.**

CÓDIGO DE IDENTIFICACIÓN				CARACTERÍSTICAS DE LOS COLECTORES GENERALES					
Clave	Provincia	Municipio	Nº	Tipo de material	Sistema de transporte	Estado	Titular	Gestión	Longitud
				Cl	Cl	Cl	Cl	Cl	m
CL	23	066	001	HO	GR	B	MU	MU	926
CL	23	066	002	HO	GR	B	MU	MU	327
CL	23	066	003	HO	GR	B	MU	MU	946
CL	23	066	004	HO	GR	B	MU	MU	295
CL	23	066	005	HO	GR	R	MU	MU	128
<b>TOTAL MUNICIPIO</b>									<b>2.622</b>



## ENCUESTA DE INFRAESTRUCTURA Y EQUIPAMIENTOS LOCALES- 2017



DIPUTACIÓN PROVINCIAL DE JAÉN

MUNICIPIO:

PEAL DE BECERRO

Provincia:

23

Isla:

Municipio

066



## CUADRO 30

## 7. SANEAMIENTO Y DEPURACIÓN

## 7.1 Sistema de saneamiento.



## 7.1.7 Identificación de los EMISARIOS que dan servicio a los núcleos de población del municipio encuestado.

NÚCLEO DE POBLACIÓN						CÓDIGO DE IDENTIFICACIÓN DE LOS EMISARIOS			
						Emisario	Provincia	Municipio	Nº de Orden
Clave	Provincia	Municipio	Entidad	Núcleo	Denominación	CI			
EM	23	066	0001	01	Hornos	EM	23	066	008
EM	23	066	0001	01	Hornos	EM	23	066	009
EM	23	066	0002	01	Peal de Becerro	EM	23	066	006
EM	23	066	0002	01	Peal de Becerro	EM	23	066	007
EM	23	066	0004	01	Toya	EM	23	066	001
EM	23	066	0004	01	Toya	EM	23	066	002
EM	23	066	0004	01	Toya	EM	23	066	003
EM	23	066	0004	01	Toya	EM	23	066	004
EM	23	066	0004	01	Toya	EM	23	066	005



**ENCUESTA DE INFRAESTRUCTURA Y EQUIPAMIENTOS LOCALES- 2017****DIPUTACIÓN PROVINCIAL DE JAÉN****MUNICIPIO:****PEAL DE BECERRO****Provincia:****23****Isla:****Municipio****066****CUADRO 31****7. SANEAMIENTO Y DEPURACIÓN****7.1 Sistema de saneamiento.****7.1.8 Identificación de los EMISARIOS en el municipio encuestado.**

CÓDIGO DE IDENTIFICACIÓN				PUNTO DE VERTIDO		DISTANCIA
Clave	Provincia	Municipio	Nº	Tipo de vertido	Zona de vertido	
				CI	CI	
EM	23	066	001	AD	ZM	180
EM	23	066	002	AD	ZM	129
EM	23	066	003	AD	ZM	53
EM	23	066	004	AD	ZM	24
EM	23	066	005	AD	ZM	44
EM	23	066	006	OT	ZN	556
EM	23	066	007	OT	ZN	620
EM	23	066	008	AD	ZM	61
EM	23	066	009	AD	ZM	45

	<b>ENCUESTA DE INFRAESTRUCTURA Y EQUIPAMIENTOS LOCALES- 2017</b>					
	<b>DIPUTACIÓN PROVINCIAL DE JAÉN</b>					
	<b>MUNICIPIO:</b>					
<b>Provincia:</b>		<b>Isla:</b>		<b>Municipio</b>		



**CUADRO 32**

**7. SANEAMIENTO Y DEPURACIÓN**

**7.1 Sistema de saneamiento.**

**7.1.9 Identificación de los EMISARIOS, ubicados en municipios mayores de 50.000 habitantes.**

CÓDIGO DE IDENTIFICACIÓN				PUNTO DE VERTIDO		DISTANCIA
				Tipo de vertido	Zona de vertido	
Clave	Provincia	Municipio	Nº	CI	CI	

		<b>ENCUESTA DE INFRAESTRUCTURA Y EQUIPAMIENTOS LOCALES- 2017</b>				
		<b>DIPUTACIÓN PROVINCIAL DE JAÉN</b>				
<b>MUNICIPIO:</b>		<b>PEAL DE BECERRO</b>				
<b>Provincia:</b>	<b>23</b>	<b>Isla:</b>		<b>Municipio</b>	<b>066</b>	



### CUADRO 33

#### 7. SANEAMIENTO Y DEPURACIÓN

##### 7.1 Sistema de saneamiento.

##### 7.1.10 Características de los tramos de emisarios en el municipio encuestado.

CÓDIGO DE IDENTIFICACIÓN				CARACTERÍSTICAS DE LOS TRAMOS DE EMISARIOS			
				Tipo de material	Estado	Longitud del tramo	
						Terrestre	Marítima
Clave	Provincia	Municipio	Nº	CI	CI	m	m
EM	23	066	001	HO	B	314	0
EM	23	066	002	HO	B	259	0
EM	23	066	003	HO	B	61	0
EM	23	066	004	HO	B	83	0
EM	23	066	005	HO	B	80	0
EM	23	066	006	HO	B	552	0
EM	23	066	007	HO	B	1.030	0
EM	23	066	008	HO	R	298	0
EM	23	066	009	HO	R	104	0
<b>TOTAL MUNICIPIO</b>						<b>2.781</b>	<b>0</b>

	<b>ENCUESTA DE INFRAESTRUCTURA Y EQUIPAMIENTOS LOCALES- 2017</b>					
	<b>DIPUTACIÓN PROVINCIAL DE JAÉN</b>					
	<b>MUNICIPIO:</b>					
	<b>Provincia:</b>		<b>Isla:</b>		<b>Municipio</b>	

**CUADRO 34**

**7. SANEAMIENTO Y DEPURACIÓN**

**7.1 Sistema de saneamiento.**

**7.1.11 Características de los tramos de emisarios encuestados, ubicados en municipios mayores de 50.000 habitante**

CÓDIGO DE IDENTIFICACIÓN				CARACTERÍSTICAS DE LOS TRAMOS DE EMISARIOS			
				Tipo de material	Estado	Longitud del tramo	
						Terrestre	Marítima
Clave	Provincia	Municipio	Nº	CI	CI	m	m
<b>TOTAL MUNICIPIO</b>						<b>#Error</b>	<b>#Error</b>

## ENCUESTA DE INFRAESTRUCTURA Y EQUIPAMIENTOS LOCALES- 2017



DIPUTACIÓN PROVINCIAL DE JAÉN

MUNICIPIO:

PEAL DE BECERRO

Provincia:

23

Isla:

Municipio

066



## CUADRO 35

## 7. SANEAMIENTO Y DEPURACIÓN

## 7.1 Sistema de saneamiento.

## 7.1.12. Características del servicio de alcantarillado

## 7.1.12.1. Nucleos de poblacion encuestados. 5

Núcleo de Población			ELEMENTOS ACCESORIOS				CARACTERÍSTICAS DEL SERVICIO			DÉFICIT DE ALCANTARILLADO				CAUDAL m3/año				
			Pozos	Sumideros	Aliviadero		Calidad	Viviendas con servicio		Longitud red	Viviendas afectadas	Población afectada		Desagüe	Tratado	Reutilizado		
					Con acumulac.	Sin Acumulac.		Conect.	No conect.			Residente	Estacional			Urbano	Rústico	Industrial
			CI	CI	CI	CI	CI	nº	nº	m	nº	nº	nº					
0001	01	Hornos	IN	IN	NO	NO	M	83	0	450	28	79	140	18.574	18.574	0	0	0
0002	01	Peal de Becerro	IN	IN	NO	NO	R	2.754	0	900	60	240	300	822.630	822.630	0	0	0
0004	01	Toya	IN	IN	NO	NO	M	35	0	80	5	15	26	6.619	0	0	0	0
<b>TOTAL NÚCLEO</b>								<b>2.872</b>	<b>0</b>	<b>1.430</b>	<b>93</b>	<b>334</b>	<b>466</b>	<b>847.823</b>	<b>841.204</b>	<b>0</b>	<b>0</b>	<b>0</b>
<b>TOTAL DISEMINADO</b>								0	0	0	70	18	300	0	0			
<b>TOTAL MUNICIPIO</b>								<b>2.872</b>	<b>0</b>	<b>1.430</b>	<b>163</b>	<b>352</b>	<b>766</b>	<b>847.823</b>	<b>841.204</b>	<b>0</b>	<b>0</b>	<b>0</b>

**ENCUESTA DE INFRAESTRUCTURA Y EQUIPAMIENTOS LOCALES- 2017****DIPUTACIÓN PROVINCIAL DE JAÉN****MUNICIPIO:****PEAL DE BECERRO****Provincia:****23****Isla:****Municipio****066****CUADRO 36****7. SANEAMIENTO Y DEPURACIÓN****7.2 Depuración.****7.2.1 Identificación de los Sistemas de depuración que dan servicio a los núcleos de población del municipio encuestado.**

NÚCLEO DE POBLACIÓN					CÓDIGO DE IDENTIFICACIÓN DEL SISTEMA DE DEPURACIÓN			
Provincia	Municipio	Entidad	Núcleo	Núcleo	EDAR	Provincia	Municipio	Núcleo
23	066	0001	01	Hornos	ED	23	066	001
23	066	0002	01	Peal de Becerro	ED	23	066	002











**ENCUESTA DE INFRAESTRUCTURA Y EQUIPAMIENTOS LOCALES- 2017**

**DIPUTACIÓN PROVINCIAL DE JAÉN**

**MUNICIPIO:** **PEAL DE BECERRO**

**Provincia:** **23**      **Isla:**      **Municipio**      **066**



**CUADRO 41**  
**7. SANEAMIENTO Y DEPURACIÓN**  
**7.3 Saneamiento autónomo.**

Núcleo de Población					TIPO DE SANEAMIENTO AUTONOMO	ESTADO	ADECUACIÓN	ÁMBITO DEL SANEAMIENTO AUTÓNOMO			DÉFICIT DEL SERVICIO DE SANEAMIENTO AUTÓNOMO		
								Viviendas	Población (hab)		Viviendas	Población (hab)	
					CI	CI	CI	nº	Residente	Estacional	nº	Residente	Estacional
23	066	0001	01	Hornos	PN	M	IN	28	79	140	0	0	0
23	066	0002	01	Peal de Becerro	PN	M	IN	60	240	300	0	0	0
23	066	0004	01	Toya	PN	M	IN	5	15	26	0	0	0
<b>TOTAL NÚCLEO</b>								<b>93</b>	<b>334</b>	<b>466</b>	<b>0</b>	<b>0</b>	<b>0</b>
<b>TOTAL DISEMINADO</b>								70	18	300	0	0	0
<b>TOTAL MUNICIPIO</b>								<b>163</b>	<b>352</b>	<b>766</b>	<b>0</b>	<b>0</b>	<b>0</b>

## ENCUESTA DE INFRAESTRUCTURA Y EQUIPAMIENTOS LOCALES- 2017

DIPUTACIÓN PROVINCIAL DE JAÉN

MUNICIPIO:

PEAL DE BECERRO

Provincia:

23

Isla:

Municipio

066



## CUADRO 42

## 8. RECOGIDA Y ELIMINACION DE RESIDUOS URBANOS.

## 8.1 Recogida de residuos urbanos.

Núcleo de Población			RECOGIDA DE RESIDUOS URBANOS					
			Tipo de recogida	Gestión	Periodicidad	Calidad	Producción	Contenedores
			CI	CI	CI	CI	Tm	nº
0001	01	Hornos	PL	CON	OT	AD	4	1
0001	01	Hornos	RN	CON	DI	IN	22	12
0002	01	Peal de Becerro	PA	CON	SE	AD	542	39
0002	01	Peal de Becerro	PI	CON	OT	AD	5	13
0002	01	Peal de Becerro	PL	CON	SE	AD	258	53
0002	01	Peal de Becerro	RN	CON	DI	AD	1.343	236
0002	01	Peal de Becerro	VI	CON	OT	AD	266	26
0004	01	Toya	RN	CON	DI	IN	8	7
0004	01	Toya	VI	CON	DI	IN	2	1
<b>TOTAL NÚCLEO</b>							<b>2.450</b>	<b>388</b>
<b>TOTAL DISEMINADO</b>							0	0
<b>TOTAL MUNICIPIO</b>							<b>2.450</b>	<b>388</b>

**ENCUESTA DE INFRAESTRUCTURA Y EQUIPAMIENTOS LOCALES- 2017****DIPUTACIÓN PROVINCIAL DE JAÉN****MUNICIPIO:****PEAL DE BECERRO****Provincia:****23****Isla:****Municipio****066****CUADRO 43****8. RECOGIDA Y ELIMINACION DE RESIDUOS URBANOS.****8.2 Núcleos sin recogida de residuos urbanos. Limpieza de calles.****8.2.1 Núcleos de población encuestados.**

Núcleo de Población			ÁMBITO SIN SERVICIO			LIMPIEZA DE CALLES	
			Viviendas afectadas nº	Población afectada		Servicio	Plantilla
				Residente	Estacional	Cl	nº
0001	01	Hornos	0	0	0	NO	0
0002	01	Peal de Becerro	0	0	0	SI	1
0004	01	Toya	0	0	0	NO	0
<b>TOTAL NÚCLEO</b>			<b>0</b>	<b>0</b>	<b>0</b>		<b>1</b>
<b>TOTAL DISEMINADO</b>			70	18	300		0
<b>TOTAL MUNICIPIO</b>			<b>70</b>	<b>18</b>	<b>300</b>		<b>1</b>

**ENCUESTA DE INFRAESTRUCTURA Y EQUIPAMIENTOS LOCALES- 2017****DIPUTACIÓN PROVINCIAL DE JAÉN****MUNICIPIO:****PEAL DE BECERRO****Provincia:****23****Isla:****Municipio****066****CUADRO 44****8. RECOGIDA Y ELIMINACION DE RESIDUOS URBANOS.****8.3 Vertederos. (Instalaciones de eliminación y tratamiento de residuos).****8.3.1 Identificación de los vertederos que dan servicio a los núcleos de población del municipio encuestado.**

Núcleo de Población			CÓDIGO DE IDENTIFICACIÓN			
			Vertedero	Provincia	Municipio	Nº de orden
			CI			
0001	01	Hornos	PLV	23	066	001
0001	01	Hornos	VCC	23	092	001
0001	01	Hornos	VCS	23	066	002
0002	01	Peal de Becerro	PLV	23	066	001
0002	01	Peal de Becerro	VCC	23	092	001
0002	01	Peal de Becerro	VCS	23	066	002
0004	01	Toya	PLV	23	066	001
0004	01	Toya	VCC	23	092	001
0004	01	Toya	VCS	23	066	002



**ENCUESTA DE INFRAESTRUCTURA Y EQUIPAMIENTOS LOCALES- 2017**

**DIPUTACIÓN PROVINCIAL DE JAÉN**

**MUNICIPIO:**

**PEAL DE BECERRO**

**Provincia:**

**23**

**Isla:**

**Municipio**

**066**



**CUADRO 45**

**8. RECOGIDA Y ELIMINACION DE RESIDUOS URBANOS**

**8.3 Vertederos (Instalaciones de eliminación y tratamiento de residuos)**

**8.3.2 Características de las Instalaciones.**

CODIGO DE IDENTIFICACION				Tipo	Titular	Gestión	PROBLEMAS EXISTENTES										CAPACIDAD			ESTADO	VIDA UTIL	CATEGORIA	ACTIVIDAD	
Tipo	Provincia	Municipio	Nº				OI	Hu	Ca	Ri	Fi	Iv	Fa	Sa	In	Ot	Total		Ampl.					Transformac.
CI	CI	CI	CI				CI	CI	CI	CI	CI	CI	CI	CI	CI	CI	CI	m3	% Ocupa					CI
VT	23	066	001	PLV	MUD	MUD	NO	NO	NO	NO	NO	NO	NO	NO	NO	NO	NO	NO	0	B	20	VRN	EN	
VT	23	066	002	VCS	MUD	MUD	NO	NO	NO	NO	NO	SI	NO	NO	NO	NO	NO	NO	0	B	3	VIN	EN	
<b>TOTAL MUNICIPIO</b>																<b>40.200</b>			<b>0</b>					



**ENCUESTA DE INFRAESTRUCTURA Y EQUIPAMIENTOS LOCALES- 2017**

**DIPUTACIÓN PROVINCIAL DE JAÉN**

**MUNICIPIO:**

**Provincia:**

**Isla:**

**Municipio**



**CUADRO 46**

**8. RECOGIDA Y ELIMINACION DE RESIDUOS URBANOS**

**8.3 Vertederos (Instalaciones de eliminación y tratamiento de residuos)**

**8.3.3 Características de las Instalaciones encuestadas, ubicadas en municipios mayores de 50.000 habitant**

CODIGO DE IDENTIFICACION				Tipo	Titular	Gestión	PROBLEMAS EXISTENTES									CAPACIDAD			ESTADO	VIDA UTIL	CATEGORIA	ACTIVIDAD	
Tipo	Provincia	Municipio	Nº				OI	Hu	Ca	Ri	Fi	Iv	Fa	Sa	In	Ot	Total						Ampl.
				CI	CI	CI	CI	CI	CI	CI	CI	CI	CI	CI	m3	% Ocupa	CI	Tm/año	CI	nº	nº	nº	
<b>TOTAL MUNICIPIO</b>																<b>#Error</b>			<b>#Error</b>				





**ENCUESTA DE INFRAESTRUCTURA Y EQUIPAMIENTOS LOCALES- 2017**

**DIPUTACIÓN PROVINCIAL DE JAÉN**

**MUNICIPIO:**

**PEAL DE BECERRO**

**Provincia:**

**23**

**Isla:**

**Municipio**

**066**



**CUADRO 47**

**9. ALUMBRADO PUBLICO**

NÚCLEO DE POBLACIÓN					AHORRO ENERGÉTICO		CALIDAD	Potencia Instalada	Puntos de luz
Provin- cia	Muni- cipio	Enti- dad	Núcleo	Denominación	Rfi	Rfi	Cl	Kw	nº
23	066	0001	01	Hornos	SI	NO	R	13	72
23	066	0002	01	Peal de Becerro	SI	NO	B	206	1.608
23	066	0004	01	Toya	SI	NO	R	4	35
<b>TOTAL NÚCLEO</b>									<b>1.715</b>
<b>TOTAL DISEMINADO</b>									<b>0</b>
<b>TOTAL MUNICIPIO</b>									<b>1.715</b>

## ENCUESTA DE INFRAESTRUCTURA Y EQUIPAMIENTOS LOCALES- 2017

DIPUTACIÓN PROVINCIAL DE JAÉN

MUNICIPIO:

PEAL DE BECERRO

Provincia:

23

Isla:

Municipio

066



## CUADRO 48

## 10. OTRAS INFORMACIONES MUNICIPALES

NÚCLEO DE POBLACIÓN					RECEPCIÓN TV		TELEFONÍA MOVIL			CORREO	BANDA ANCHA						CAPI	CALIDAD SUMIN. ENERGÍA		ALUMBR.PÚBLICO AMB.SIN SERV.	
Provincia	Municipio	Entidad	Núcleo	Denominación	Antena	Cable	Gsm	Umts	Gprs		Rd	Xd	Wi	Ca	Rb	St		Electr.	Gas	Viv afec	Long calle
					CI	CI	CI	CI	CI	CI	CI	CI	CI	CI	CI	CI	CI	nº	m		
23	066	0001	01	Hornos	B	C	R	C	R	NO	NO	NO	NO	NO	NO	NO	R	C	0	0	
23	066	0002	01	Peal de Becerro	R	C	R	C	R	SI	NO	SI	SI	NO	NO	NO	SI	R	C	0	0
23	066	0004	01	Toya	R	C	R	C	R	NO	NO	NO	NO	NO	NO	NO	R	C	0	0	
<b>TOTAL NÚCLEO</b>																			<b>0</b>	<b>0</b>	
<b>TOTAL DISEMINADO</b>																				<b>70</b>	<b>0</b>
<b>TOTAL MUNICIPIO</b>																				<b>70</b>	<b>0</b>

## ENCUESTA DE INFRAESTRUCTURA Y EQUIPAMIENTOS LOCALES- 2017

DIPUTACIÓN PROVINCIAL DE JAÉN

MUNICIPIO:

PEAL DE BECERRO

Provincia:

23

Isla:

Municipio

066



## CUADRO 48

## 10. OTRAS INFORMACIONES MUNICIPALES

NÚCLEO DE POBLACIÓN					RECEPCIÓN TV		TELEFONÍA MOVIL			CORREO	BANDA ANCHA					CAPI	CALIDAD SUMIN. ENERGÍA		ALUMBR.PÚBLICO AMB.SIN SERV.	
Provincia	Municipio	Entidad	Núcleo	Denominación	Antena	Cable	Gsm	Umts	Gprs		Rd	Xd	Wi	Ca	Rb		St	Electr.	Gas	Viv afec
					CI	CI	CI	CI	CI	CI	CI	CI	CI	CI	CI	CI	CI	nº	m	

## ENCUESTA DE INFRAESTRUCTURA Y EQUIPAMIENTOS LOCALES- 2017

## DIPUTACIÓN PROVINCIAL DE JAÉN

MUNICIPIO:

PEAL DE BECERRO

Provincia:

23

Isla:

Municipio

066



## CUADRO 49

## 11. INSTALACIONES DEPORTIVAS DE USO PÚBLICO

## 11.1 Características de las Instalaciones.

CÓDIGO DE IDENTIFICACIÓN				NOMBRE DE LA INSTALACIÓN	CARACTERÍSTICAS							
Tipo	Provincia	Municipio	Nº Orden		Tipo	Titular	Gestión	Superficie (m2)			Sin Barreras Arquitectónicas	Estado
								Ci	Ci	Ci		
PP	23	066	006	Pista Polideportiva Hornos	PP	MU	MU	0	800	800	SI	M
OT	23	066	001	Zonas Comunes CPD Municipal 01	OT	MU	MU	1.325	8.785	10.110	SI	B
PT	23	066	002	Pabellon Cubierto CPD Municipal 02	PT	MU	MU	1.200	0	1.200	SI	B
PP	23	066	003	Pista Polideportiva 01 CP. Nuestra Señora de l	PP	CA	CA	0	800	800	SI	R
PP	23	066	004	Pista Polideportiva 01 CP. Antonio Machado	PP	CA	CA	0	265	265	SI	M
PP	23	066	005	Pista Polideportiva IES. Almiceran	PP	CA	CA	0	1.960	1.960	SI	B
TJ	23	066	007	Campo de Futbol CPD Municipal 01	TJ	MU	MU	0	5.930	5.930	SI	B
PP	23	066	008	Pista polideportiva 01 CPD Municipal 01	PP	MU	MU	0	1.085	1.085	SI	B
PP	23	066	009	Pista polideportiva 02 CPD Municipal 01	PP	MU	MU	0	1.163	1.163	SI	B
OT	23	066	010	Pistas de Petanca CPD Municipal 01	OT	MU	MU	0	430	430	SI	B
PI	23	066	011	Vaso Piscina CPD Municipal 01	PI	MU	MU	0	422	422	SI	B
PI	23	066	012	Piscina de Chapoteo CPD Municipal 01	PI	MU	MU	0	70	70	SI	B
GI	23	066	013	Gimnasio Municipal	GI	MU	MU	150	0	150	SI	B
PP	23	066	014	Pista Polideportiva 02 CP. Nuestra Señora de l	PP	CA	CA	0	820	820	SI	R
GI	23	066	015	Gimnasio CP. Nuestra Señora de la Encarnaci	GI	CA	CA	144	0	144	SI	R
GI	23	066	016	Gimnasio IES. Almicarán	GI	CA	CA	95	0	95	SI	B
PP	23	066	017	Pista de Baloncesto CP. Antonio Machado	PP	CA	CA	0	487	487	SI	M
PP	23	066	018	Pista Polideportiva 03 CP. Antonio Machado	PP	CA	CA	0	384	384	SI	R
PP	23	066	019	Pista Polideportiva 02 CP. Antonio Machado	PP	CA	CA	0	880	880	SI	B
OT	23	066	020	Zonas Comunes CPD Municipal 02	OT	MU	MU	542	2.673	3.215	SI	B
OT	23	066	021	Pista Pádel 01 CPD Municipal 02	OT	MU	MU	0	200	200	SI	B
OT	23	066	022	Pista Pádel 02 CPD Municipal 02	OT	MU	MU	0	200	200	SI	B
GI	23	066	023	Sala de Aerobic CPD Municipal 02	GI	MU	MU	112	0	112	SI	B
GI	23	066	024	Sala Artes Marciales CPD Municipal 02	GI	MU	MU	73	0	73	SI	B
OT	23	066	025	Sala Ping Pong CPD Municipal 02	OT	MU	MU	73	0	73	SI	B
PP	23	066	026	Pista de Voleibol CP. Nuestra Señora de la En	PP	CA	CA	0	209	209	SI	B
OT	23	066	027	Pista Bolos Serranos	OT	MU	MU	0	457	457	SI	B

## ENCUESTA DE INFRAESTRUCTURA Y EQUIPAMIENTOS LOCALES- 2017

DIPUTACIÓN PROVINCIAL DE JAÉN

MUNICIPIO:

PEAL DE BECERRO

Provincia:

23

Isla:

Municipio

066



## CUADRO 49

## 11. INSTALACIONES DEPORTIVAS DE USO PÚBLICO

## 11.1 Características de las Instalaciones.

CÓDIGO DE IDENTIFICACIÓN				NOMBRE DE LA INSTALACIÓN	CARACTERÍSTICAS							
Tipo	Provincia	Municipio	Nº Orden		Tipo	Titular	Gestión	Superficie (m2)			Sin Barreras Arquitectónicas	Estado
					CI	CI	CI	Cubierta	Aire Libre	Solar	CI	
GI	23	066	028	Sala Spinning y Cardio Gimnasio Activa2	GI	PV	PV	80	0	80	SI	B
GI	23	066	029	Sala Musculacion Gimnasio Activa2	GI	PV	PV	100	0	100	SI	B
PI	23	066	030	Piscina Parque de Bomberos	PI	MU	MU	0	31	31	NO	B
GI	23	066	031	Sala Musculacion Parque de Bomberos	GI	MU	MU	87	0	87	NO	B
<b>TOTAL MUNICIPIO</b>								<b>3.981</b>	<b>28.051</b>	<b>32.032</b>		

**ENCUESTA DE INFRAESTRUCTURA Y EQUIPAMIENTOS LOCALES- 2017**

**DIPUTACIÓN PROVINCIAL DE JAÉN**

**MUNICIPIO:**

**PEAL DE BECERRO**

**Provincia:**

**23**

**Isla:**

**Municipio**

**066**



**CUADRO 50**

**12. INSTALACIONES DEPORTIVAS DE USO PÚBLICO**

**12.2 Tipos de deportes de las Instalaciones.**

CÓDIGO DE IDENTIFICACIÓN				NOMBRE DE LA INSTALACIÓN	Tipo de deporte
Clave	Provincia	Municipio	Nº Orden		CI
ID	23	066	006	Pista Polideportiva Hornos	BC
ID	23	066	006	Pista Polideportiva Hornos	BM
ID	23	066	006	Pista Polideportiva Hornos	BV
ID	23	066	006	Pista Polideportiva Hornos	TE
ID	23	066	001	Zonas Comunes CPD Municipal 01	OT
ID	23	066	002	Pabellon Cubierto CPD Municipal 02	BC
ID	23	066	002	Pabellon Cubierto CPD Municipal 02	BM
ID	23	066	002	Pabellon Cubierto CPD Municipal 02	BV
ID	23	066	002	Pabellon Cubierto CPD Municipal 02	GI
ID	23	066	002	Pabellon Cubierto CPD Municipal 02	OT
ID	23	066	002	Pabellon Cubierto CPD Municipal 02	TE
ID	23	066	003	Pista Polideportiva 01 CP. Nuestra Señora de l	BC
ID	23	066	003	Pista Polideportiva 01 CP. Nuestra Señora de l	BM
ID	23	066	003	Pista Polideportiva 01 CP. Nuestra Señora de l	TE
ID	23	066	004	Pista Polideportiva 01 CP. Antonio Machado	BC
ID	23	066	004	Pista Polideportiva 01 CP. Antonio Machado	BM
ID	23	066	004	Pista Polideportiva 01 CP. Antonio Machado	BV
ID	23	066	004	Pista Polideportiva 01 CP. Antonio Machado	TE
ID	23	066	005	Pista Polideportiva IES. Almiceran	BC
ID	23	066	005	Pista Polideportiva IES. Almiceran	BM
ID	23	066	005	Pista Polideportiva IES. Almiceran	BV
ID	23	066	005	Pista Polideportiva IES. Almiceran	TE
ID	23	066	007	Campo de Futbol CPD Municipal 01	FB
ID	23	066	008	Pista polideportiva 01 CPD Municipal 01	BC

**ENCUESTA DE INFRAESTRUCTURA Y EQUIPAMIENTOS LOCALES- 2017**

**DIPUTACIÓN PROVINCIAL DE JAÉN**

**MUNICIPIO:**

**PEAL DE BECERRO**

**Provincia:**

**23**

**Isla:**

**Municipio**

**066**



**CUADRO 50**

**12. INSTALACIONES DEPORTIVAS DE USO PÚBLICO**

**12.2 Tipos de deportes de las Instalaciones.**

CÓDIGO DE IDENTIFICACIÓN				NOMBRE DE LA INSTALACIÓN	Tipo de deporte
Clave	Provincia	Municipio	Nº Orden		CI
ID	23	066	008	Pista polideportiva 01 CPD Municipal 01	BM
ID	23	066	008	Pista polideportiva 01 CPD Municipal 01	BV
ID	23	066	008	Pista polideportiva 01 CPD Municipal 01	TE
ID	23	066	009	Pista polideportiva 02 CPD Municipal 01	BC
ID	23	066	009	Pista polideportiva 02 CPD Municipal 01	BM
ID	23	066	009	Pista polideportiva 02 CPD Municipal 01	BV
ID	23	066	009	Pista polideportiva 02 CPD Municipal 01	TE
ID	23	066	010	Pistas de Petanca CPD Municipal 01	OT
ID	23	066	011	Vaso Piscina CPD Municipal 01	NA
ID	23	066	012	Piscina de Chapoteo CPD Municipal 01	NA
ID	23	066	013	Gimnasio Municipal	GI
ID	23	066	014	Pista Polideportiva 02 CP. Nuestra Señora de l	BC
ID	23	066	014	Pista Polideportiva 02 CP. Nuestra Señora de l	BM
ID	23	066	014	Pista Polideportiva 02 CP. Nuestra Señora de l	BV
ID	23	066	014	Pista Polideportiva 02 CP. Nuestra Señora de l	TE
ID	23	066	015	Gimnasio CP. Nuestra Señora de la Encarnaci	GI
ID	23	066	016	Gimnasio IES. Almicarán	GI
ID	23	066	017	Pista de Baloncesto CP. Antonio Machado	BC
ID	23	066	017	Pista de Baloncesto CP. Antonio Machado	BV
ID	23	066	017	Pista de Baloncesto CP. Antonio Machado	TE
ID	23	066	018	Pista Polideportiva 03 CP. Antonio Machado	BC
ID	23	066	018	Pista Polideportiva 03 CP. Antonio Machado	BV
ID	23	066	018	Pista Polideportiva 03 CP. Antonio Machado	TE
ID	23	066	019	Pista Polideportiva 02 CP. Antonio Machado	BC

**ENCUESTA DE INFRAESTRUCTURA Y EQUIPAMIENTOS LOCALES- 2017**

**DIPUTACIÓN PROVINCIAL DE JAÉN**

**MUNICIPIO:** **PEAL DE BECERRO**

**Provincia:** **23**      **Isla:**      **Municipio** **066**



**CUADRO 50**

**12. INSTALACIONES DEPORTIVAS DE USO PÚBLICO**

**12.2 Tipos de deportes de las Instalaciones.**

CÓDIGO DE IDENTIFICACIÓN				NOMBRE DE LA INSTALACIÓN	Tipo de deporte
Clave	Provincia	Municipio	Nº Orden		CI
ID	23	066	019	Pista Polideportiva 02 CP. Antonio Machado	BM
ID	23	066	019	Pista Polideportiva 02 CP. Antonio Machado	BV
ID	23	066	019	Pista Polideportiva 02 CP. Antonio Machado	TE
ID	23	066	020	Zonas Comunes CPD Municipal 02	OT
ID	23	066	021	Pista Pádel 01 CPD Municipal 02	PD
ID	23	066	022	Pista Pádel 02 CPD Municipal 02	PD
ID	23	066	023	Sala de Aerobic CPD Municipal 02	GI
ID	23	066	024	Sala Artes Marciales CPD Municipal 02	JU
ID	23	066	025	Sala Ping Pong CPD Municipal 02	OT
ID	23	066	026	Pista de Voleibol CP. Nuestra Señora de la En	BV
ID	23	066	027	Pista Bolos Serranos	BO
ID	23	066	028	Sala Spinning y Cardio Gimnasio Activa2	GI
ID	23	066	029	Sala Musculacion Gimnasio Activa2	GI
ID	23	066	030	Piscina Parque de Bomberos	NA
ID	23	066	031	Sala Musculacion Parque de Bomberos	GI



**ENCUESTA DE INFRAESTRUCTURA Y EQUIPAMIENTOS LOCALES- 2017**

**DIPUTACIÓN PROVINCIAL DE JAÉN**

**MUNICIPIO:** **PEAL DE BECERRO**

**Provincia:** **23** **Isla:** **Municipio** **066**



**CUADRO 51**

**12. OTRAS INSTALACIONES PÚBLICAS.**

**12.1 Centros Culturales y de Esparcimiento.**

**12.1.1 Características de las instalaciones.**

CÓDIGO DE IDENTIFICACIÓN			NOMBRE DEL CENTRO	CARACTERÍSTICAS							
Provin-cia	Muni-cipio	Nº Orden		Tipo	Titular	Gestión	Superficie (m2)			Sin Barreras Arquitectonicas	Estado
				CI	CI	CI	Cubierta	Aire Libre	Solar	CI	
23	066	010	Museo Ibero	MS	MU	MU	271	8	130	SI	B
23	066	009	Centro de Recepcion "Camara de Toya"	MS	MU	MU	160	4.560	4.720	SI	B
23	066	008	Local Social Toya	CS	MU	MU	65	0	65	SI	M
23	066	005	Plaza de Toros Desmontable	PZ	MU	PV	1	2.639	2.640	SI	B
23	066	004	Auditorio P. Municipal	AU	MU	MU	1	239	240	SI	R
23	066	007	Local Social	CS	MU	MU	100	20	120	SI	M
23	066	006	Hogar del Pensionista	HP	PV	PV	93	0	93	SI	R
23	066	001	Biblioteca	BI	MU	MU	90	0	90	SI	M
23	066	002	Casa Cultura	CC	MU	MU	582	0	582	SI	R
23	066	003	Auditorio P. Las Torres	AU	MU	MU	1	919	920	SI	B
<b>TOTAL MUNICIPIO</b>							<b>1.364</b>	<b>8.385</b>	<b>9.600</b>		



## ENCUESTA DE INFRAESTRUCTURA Y EQUIPAMIENTOS LOCALES- 2017

DIPUTACIÓN PROVINCIAL DE JAÉN

MUNICIPIO:

PEAL DE BECERRO

Provincia:

23

Isla:

Municipio

066



### CUADRO 52

#### 12. OTRAS INSTALACIONES PÚBLICAS.

##### 12.1 Centros Culturales y de Esparcimiento.

##### 12.1.2 Superficie de los Usos de los Centros.

CÓDIGO DE IDENTIFICACIÓN			NOMBRE DEL CENTRO	USO	SUPERFICIE CUBIERTA
Provin-cia	Muni-cipio	Nº Orden		Cl	m2
23	066	004	Auditorio P. Municipal	AO	1
23	066	003	Auditorio P. Las Torres	AO	1
23	066	001	Biblioteca	BA	90
23	066	008	Local Social Toya	CV	65
23	066	007	Local Social	CV	100
23	066	010	Museo Ibero	MO	271
23	066	009	Centro de Recepcion "Camara de Toya"	MO	160
23	066	002	Casa Cultura	OT	582
23	066	006	Hogar del Pensionista	PN	93
23	066	005	Plaza de Toros Desmontable	PS	1
<b>TOTAL MUNICIPIO</b>					<b>1.364</b>



**ENCUESTA DE INFRAESTRUCTURA Y EQUIPAMIENTOS LOCALES- 2017**

**DIPUTACIÓN PROVINCIAL DE JAÉN**

**MUNICIPIO:** **PEAL DE BECERRO**

**Provincia:** **23**      **Isla:**      **Municipio** **066**



**CUADRO 54**

**13. LONJAS, MERCADOS Y RECINTOS FERIALES.**

CÓDIGO DE IDENTIFICACIÓN				NÚCLEO DE POBLACIÓN	NOMBRE DEL EQUIPAMIENTO	TIPO	TITULAR	GESTIÓN	SUPERFICIE (m2)			Sin Barreras Arquitectónicas	ESTADO
Clave	Provincia	Municipio	Nº Orden						CI	CI	CI		
LM	23	066	001	Peal de Becerro	Mercado Municipal	ME	MU	MU	940	180	1.120	SI	E
<b>TOTAL MUNICIPIO</b>									<b>940</b>	<b>180</b>	<b>1.120</b>		



**ENCUESTA DE INFRAESTRUCTURA Y EQUIPAMIENTOS LOCALES- 2017**

**DIPUTACIÓN PROVINCIAL DE JAÉN**

**MUNICIPIO:** **PEAL DE BECERRO**

**Provincia:** **23**      **Isla:**      **Municipio** **066**



**CUADRO 56**  
**15. CEMENTERIOS**

CÓDIGO DE IDENTIFICACIÓN				NÚCLEO DE POBLACIÓN	NOMBRE DEL CEMENTERIO	TITULAR	DISTANCIA AL NÚCLEO	ESTADO DE ACCESO	CAPILLA	DEPÓSITO	AMPLIACIÓN	GRADO DE SATURACIÓN	SUPERFICIE TOTAL	Sin Barreras Arquitectónicas	CREMATORIO
Clave	Provincia	Municipio	Nº Orden												
CE	23	066	001	Peal de Becerro	Cementerio Municipal	MU	0	B	MO	NO	SI	80	22.100	SI	NO
<b>TOTAL MUNICIPIO</b>													<b>22.100</b>		



**ENCUESTA DE INFRAESTRUCTURA Y EQUIPAMIENTOS LOCALES- 2017**

**DIPUTACIÓN PROVINCIAL DE JAÉN**

**MUNICIPIO:**

**PEAL DE BECERRO**

**Provincia:**

**23**

**Isla:**



**Municipio**

**066**



**CUADRO 57  
16. TANATORIOS**

CÓDIGO DE IDENTIFICACIÓN				NÚCLEO DE POBLACIÓN	NOMBRE DEL TANATORIO	TITULAR	GESTIÓN	CARACTERÍSTICAS					
Clave	Provin-cia	Muni-cipio	Nº Orden					Superficie (m2)			Salas	Sin Barreras Arquitectónicas	Estado
								Cubierta	Aire libre	Solar	nº	CI	CI
TA	23	066	001	Peal de Becerro	Tanatorio Peal	PV	PV	450	250	700	2	SI	B
TA	23	066	002	Peal de Becerro	Tanatorio H. Antonio Zafra S.L.	PV	PV	220	0	220	2	SI	B
TA	23	066	003	Peal de Becerro	Tanatorio Municipal	MU	PV	790	652	1.442	2	SI	B
<b>TOTAL MUNICIPIO</b>								<b>1.460</b>	<b>902</b>	<b>2.362</b>	<b>6</b>		

	<b>ENCUESTA DE INFRAESTRUCTURA Y EQUIPAMIENTOS LOCALES- 2017</b>						
	<b>DIPUTACIÓN PROVINCIAL DE JAÉN</b>						
	<b>MUNICIPIO:</b>		<b>PEAL DE BECERRO</b>				
	<b>Provincia:</b>	<b>23</b>	<b>Isla:</b>		<b>Municipio</b>	<b>066</b>	

**CUADRO 58**  
**17. CENTROS SANITARIOS**

CÓDIGO DE IDENTIFICACIÓN				NÚCLEO DE POBLACIÓN	NOMBRE DEL CENTRO	TIPO	TITULAR	GESTIÓN	SUPERFICIE (m2)			UCI	CAMAS	Sin Barreras Arquitectónicas	ESTADO
Clave	Provincia	Municipio	Nº Orden						CI	CI	CI				
SA	23	066	001	Peal de Becerro	Ambulatorio (T-II)	AMB	CAU	SAS	606	1.644	2.250	NO	0	SI	R
SA	23	066	002	Hornos	Consultorio Medico	CLO	MUN	SAS	65	0	65	NO	0	SI	R
<b>TOTAL MUNICIPIO</b>									<b>671</b>	<b>1.644</b>	<b>2.315</b>				



**ENCUESTA DE INFRAESTRUCTURA Y EQUIPAMIENTOS LOCALES- 2017**

**DIPUTACIÓN PROVINCIAL DE JAÉN**

**MUNICIPIO:** **PEAL DE BECERRO**

**Provincia:** **23** **Isla:** **Municipio** **066**



**CUADRO 59**

**18. CENTROS ASISTENCIALES**

CÓDIGO DE IDENTIFICACIÓN				NÚCLEO DE POBLACIÓN	NOMBRE DEL CENTRO	TIPO	TITULAR	GESTIÓN	PLAZAS	SUPERFICIE (m2)			Sin Barreras Arquitectónicas	ESTADO
Clave	Provincia	Municipio	Nº Orden							Cubierta	Aire libre	Solar		
AS	23	066	001	Peal de Becerro	Guarderia Municipal	GI	MU	MU	32	464	1.323	1.787	SI	B
AS	23	066	002	Peal de Becerro	Residencia de la tercera Edad	RA	MU	MU	50	2.240	2.028	3.403	SI	B
AS	23	066	003	Peal de Becerro	Centro de Servicios Sociales	CA	MU	MU	170	487	0	487	SI	B
<b>TOTAL MUNICIPIO</b>										<b>252</b>	<b>3.191</b>	<b>3.351</b>	<b>5.677</b>	



**ENCUESTA DE INFRAESTRUCTURA Y EQUIPAMIENTOS LOCALES- 2017**

**DIPUTACIÓN PROVINCIAL DE JAÉN**

**MUNICIPIO: PEAL DE BECERRO**

**Provincia: 23 Isla: Municipio 066**



**CUADRO 60**

**19 CENTROS DE ENSEÑANZA**

**19.1. Características de los Centros.**

CÓDIGO DE IDENTIFICACIÓN				NÚCLEO DE POBLACIÓN	NOMBRE DEL CENTRO	Ámbito	Titular	SUPERFICIE (m2)			Sin Barreras Arquitectónicas	ESTADO
Clave	Provincia	Municipio	Nº Orden					Cubierta	Aire libre	Solar		
EN	23	066	001	Peal de Becerro	Centro de Educacion de Adultos	L	CE	650	954	1.604	SI	R
EN	23	066	003	Peal de Becerro	CP. Nuestra Señora de la Encarnacion	A	CE	1.300	3.330	4.630	SI	M
EN	23	066	004	Peal de Becerro	IES. Almiceran	A	CE	2.430	5.852	6.810	SI	R
EN	23	066	002	Peal de Becerro	CP. Antonio Machado	A	CE	2.850	8.600	11.450	SI	M
<b>TOTAL MUNICIPIO</b>								<b>7.230</b>	<b>18.736</b>	<b>24.494</b>		



## ENCUESTA DE INFRAESTRUCTURA Y EQUIPAMIENTOS LOCALES- 2017

DIPUTACIÓN PROVINCIAL DE JAÉN

**MUNICIPIO:** **PEAL DE BECERRO**

**Provincia:** **23**      **Isla:**      **Municipio** **066**



### CUADRO 61

#### 19 CENTROS DE ENSEÑANZA

##### 19.2. Niveles de enseñanza de los Centros.

CÓDIGO DE IDENTIFICACIÓN				NÚCLEO DE POBLACIÓN	NOMBRE DEL CENTRO	Nivel	CENTROS NO UNIVERSITARIOS		
Clave	Provincia	Municipio	Nº Orden				Cl	Unidades	Plazas
EN	23	066	001	Peal de Becerro	Centro de Educacion de Adultos	OTR	4	100	72
EN	23	066	002	Peal de Becerro	CP. Antonio Machado	INF	3	75	64
EN	23	066	002	Peal de Becerro	CP. Antonio Machado	PRI	6	150	119
EN	23	066	003	Peal de Becerro	CP. Nuestra Señora de la Encarnacion	INF	4	100	72
EN	23	066	003	Peal de Becerro	CP. Nuestra Señora de la Encarnacion	PRI	10	250	139
EN	23	066	004	Peal de Becerro	IES. Almiceran	BAC	4	120	79
EN	23	066	004	Peal de Becerro	IES. Almiceran	ESO	14	350	221
EN	23	066	004	Peal de Becerro	IES. Almiceran	FP1	2	60	28
<b>TOTAL MUNICIPIO</b>							<b>47</b>	<b>1.205</b>	<b>794</b>



**ENCUESTA DE INFRAESTRUCTURA Y EQUIPAMIENTOS LOCALES- 2017**

**DIPUTACIÓN PROVINCIAL DE JAÉN**

**MUNICIPIO:**

**PEAL DE BECERRO**

**Provincia:**

**23**

**Isla:**

**Municipio**

**066**



**CUADRO 62**

**20 OTROS EQUIPAMIENTOS**

**20.1. Centros de extinción de incendios y protección civil.**

CÓDIGO DE IDENTIFICACIÓN				NOMBRE DEL EQUIPAMIENTO	Tipo	Titular	Gestión	Ámbito	PLANTILLA (nº)		SUPERFICIE (m2)			Sin Barreras Arquitectónicas	ESTADO	MATERIAL DISPONIBLE							
Clave	Provincia	Municipio	Nº Orden						Profes.	Voluntarios	Cubierta	Aire libre	Solar			Vehículos (nº)					Otros materiales (nº)		
																CI	CI	CI	CI	VI	VS	AB	MA
IP	23	066	001	Parque de Bomberos	BO	MU	CO	CO	10	0	752	1.015	1.570	NO	B	3	1	0	0	1	0	0	0
<b>TOTAL MUNICIPIO</b>									<b>10</b>	<b>0</b>	<b>752</b>	<b>1.015</b>	<b>1.570</b>			<b>3</b>	<b>1</b>	<b>0</b>	<b>0</b>	<b>1</b>	<b>0</b>	<b>0</b>	<b>0</b>

**ENCUESTA DE INFRAESTRUCTURA Y EQUIPAMIENTOS LOCALES- 2017**

**DIPUTACIÓN PROVINCIAL DE JAÉN**

**MUNICIPIO:** **PEAL DE BECERRO**

**Provincia:** **23**      **Isla:**      **Municipio** **066**



**CUADRO 63**

**21. CASAS CONSISTORIALES Y OTROS EQUIPAMIENTOS DE USO O TITULARIDAD MUNICIPAL**

**21.1 Características de los equipamientos.**

CÓDIGO DE IDENTIFICACIÓN				NÚCLEO DE POBLACIÓN	NOMBRE DEL EQUIPAMIENTO	TIPO	TITULAR	TENENCIA	SUPERFICIE (m2)			Sin Barreras Arquitectónicas	ESTADO
Clave	Provincia	Municipio	Nº Orden						Cubierta	Aire Libre	Solar		
CC	23	066	001	Peal de Becerro	Casa Consistorial	AY	MU	MU	1.110	70	470	SI	B
CC	23	066	002	Peal de Becerro	Naves Municipales	OT	MU	MU	750	4.370	5.120	SI	B
CC	23	066	003	Peal de Becerro	Taller de Empleo	OT	MU	MU	230	0	230	NO	B
CC	23	066	004	Peal de Becerro	Antiguo Cuartel de La Guardia Civil	OT	MU	MU	1.200	720	1.320	SI	R
CC	23	066	005	Peal de Becerro	Torre Mocha	OT	MU	MU	88	0	44	NO	R
CC	23	066	006	Peal de Becerro	Torre del Reloj	OT	MU	MU	99	0	33	NO	R
CC	23	066	007	Peal de Becerro	Antiguo Matadero	OT	MU	MU	900	150	1.050	NO	M
CC	23	066	008	Peal de Becerro	Lavadero Municipal	OT	MU	MU	100	0	100	SI	B
CC	23	066	009	Peal de Becerro	Vivero de Empresas	OT	MU	MU	825	175	1.000	NO	B
CC	23	066	010	Peal de Becerro	Nave Municipal I	OT	MU	MU	200	0	200	SI	B
CC	23	066	011	Peal de Becerro	Nave Municipal II	OT	MU	MU	200	0	200	SI	B
CC	23	066	012	Peal de Becerro	Nave Municipal III	OT	MU	MU	200	0	200	SI	B
CC	23	066	013	Peal de Becerro	Nave Municipal IV	OT	MU	MU	200	0	200	SI	B
CC	23	066	014	Peal de Becerro	Centro Serv. Turísticos y Restaurante	OT	MU	MU	360	0	180	NO	E
CC	23	066	015	Peal de Becerro	Aseos Parque	OT	MU	MU	61	0	61	SI	B
<b>TOTAL MUNICIPIO</b>									<b>6.523</b>	<b>5.485</b>	<b>10.408</b>		

**ENCUESTA DE INFRAESTRUCTURA Y EQUIPAMIENTOS LOCALES- 2017**

**DIPUTACIÓN PROVINCIAL DE JAÉN**

**MUNICIPIO:**

**PEAL DE BECERRO**

**Provincia:**

**23**

**Isla:**

**Municipio**

**066**




**CUADRO 64**

**21 CASAS CONSISTORIALES Y OTROS EQUIPAMIENTOS DE USO O TITULARIDAD MUNICIPAL**

**21.2 Superficies de los usos de las Casas Consistoriales y otros equipamientos.**

CÓDIGO DE IDENTIFICACIÓN				NÚCLEO DE POBLACIÓN	NOMBRE DEL EQUIPAMIENTO	USO	SUPERFICIE CUBIERTA
Clave	Provincia	Municipio	Nº Orden			CI	m2
CC	23	066	001	Peal de Becerro	Casa Consistorial	AM	1.110
CC	23	066	002	Peal de Becerro	Naves Municipales	AA	750
CC	23	066	003	Peal de Becerro	Taller de Empleo	OT	230
CC	23	066	004	Peal de Becerro	Antiguo Cuartel de La Guardia Civil	OT	1.200
CC	23	066	005	Peal de Becerro	Torre Mocha	OT	88
CC	23	066	006	Peal de Becerro	Torre del Reloj	OT	99
CC	23	066	007	Peal de Becerro	Antiguo Matadero	AA	900
CC	23	066	008	Peal de Becerro	Lavadero Municipal	OT	100
CC	23	066	009	Peal de Becerro	Vivero de Empresas	OT	825
CC	23	066	010	Peal de Becerro	Nave Municipal I	AA	200
CC	23	066	011	Peal de Becerro	Nave Municipal II	AA	200
CC	23	066	012	Peal de Becerro	Nave Municipal III	AA	200
CC	23	066	013	Peal de Becerro	Nave Municipal IV	AA	200
CC	23	066	014	Peal de Becerro	Centro Serv. Turisticos y Restaurante	BR	60
CC	23	066	014	Peal de Becerro	Centro Serv. Turisticos y Restaurante	OT	300
CC	23	066	015	Peal de Becerro	Aseos Parque	OT	41
CC	23	066	015	Peal de Becerro	Aseos Parque	AA	20

	<b>ENCUESTA DE INFRAESTRUCTURA Y EQUIPAMIENTOS LOCALES- 2017</b>				
	<b>DIPUTACIÓN PROVINCIAL DE JAÉN</b>				
	<b>MUNICIPIO:</b>				
	<b>Provincia:</b>		<b>Isla:</b>		<b>Municipio</b>



**CUADRO 65**  
**22. EDIFICIOS DE TITULARIDAD PUBLICA SIN USO**

CÓDIGO DE IDENTIFICACIÓN				NÚCLEO DE POBLACIÓN	NOMBRE DEL EQUIPAMIENTO	TITUL.	SUPERFICIE (m2)			ESTADO	USO ANTERIOR
Clave	Provincia	Municipio	Nº Orden				CI	Cubierta	Aire Libre		
<b>TOTAL MUNICIPIO</b>							<b>#Error</b>	<b>#Error</b>	<b>#Error</b>		

