

# Encuesta de Infraestructura y Equipamientos Locales

**Fase de 2017**

*Cuestionario*

**23**

**065**

**ORCERA**



GOBIERNO  
DE ESPAÑA

MINISTERIO  
DE LA PRESIDENCIA  
Y PARA LAS ADMINISTRACIONES TERRITORIALES



DIPUTACIÓN  
DE JAÉN

## ENCUESTA DE INFRAESTRUCTURA Y EQUIPAMIENTOS LOCALES- 2017

DIPUTACIÓN PROVINCIAL DE JAÉN

MUNICIPIO:

ORCERA

Provincia:

23

Isla:

Municipio

065



## CUADRO 01

## 1. INFORMACION DEMOGRÁFICA

## 1.1 Población, viviendas y accesibilidad de los núcleos.

## 1.1.1 Núcleos de población encuestados. 1

ent	núc	Núcleo de población	PADRON 2016	Poblacion estacional máxima	Altitud	Viviendas Familiares	Plazas Hoteleras	Plazas de Turismo Rural	Accesibilidad
0002	70	La Hueta	4	22	970	19	0	0	NO
0005	01	Orcera	1.844	3.150	796	1.214	60	20	NO
0060	01	Valdemarín Medio	39	80	820	10	0	0	NO
0060	02	Valdemarín Bajo	4	25	675	25	0	0	NO
0060	03	Valdemarín Alto	3	30	880	15	0	0	NO
<b>TOTAL NÚCLEO</b>			1.894	3.307		1.283	60	20	
<b>TOTAL DISEMINADO</b>			0	60		17	0	0	
<b>TOTAL MUNICIPIO</b>			1.894	3.367		1.300	60	20	

**ENCUESTA DE INFRAESTRUCTURA Y EQUIPAMIENTOS LOCALES- 2017**

DIPUTACIÓN PROVINCIAL DE JAÉN

**MUNICIPIO:** ORCERA**Provincia:** 23 **Isla:** **Municipio** 065**CUADRO 02****2. PLANEAMIENTO URBANÍSTICO**

FIGURA DE PLANEAMIENTO			Superficie Municipio	Publicación B.O.	Suelo Urbanizado	Suelo Rural	Suelo Rural Preservado
Tipo	Estado Tramitación	Denominación	Hectáreas	Fecha	Hectáreas	Hectáreas	Hectáreas
N.M	AD	NORMAS SUBSIDIARIAS	12.608,60	24/04/2014	18,01	2.261,00	10.329,59
P.G	AI	PLAN GRAL,ORD,URBANA	12.608,60		0,00	0,00	0,00

**ENCUESTA DE INFRAESTRUCTURA Y EQUIPAMIENTOS LOCALES- 2017**

**DIPUTACIÓN PROVINCIAL DE JAÉN**

**MUNICIPIO:** **ORCERA**

**Provincia:** **23**      **Isla:**      **Municipio** **065**



**CUADRO 03**  
**3. OTROS SERVICIOS DEL MUNICIPIO**

**3.1. Municipios encuestados.**

	SEDE WEB MUNICIPAL			ORDENANZAS SOTERRAMIENTO	ENERGÍAS ALTERNATIVAS							Cobertura a Telefonía Móvil	TV Digital por Cable	
	Información general	Información turística	Gobierno electrónico		Energía eólica	KW eólica	Energía solar	KW solar	Planta Mareomotriz	KW Mareo-motriz	Otras Energías			KW Otras
	CI	CI	CI		CI	Kw	CI	Kw	CI	Kw	CI			Kw
	NO	NO	NO	NO	NO	0	NO	0	NO	0	NO	0	SI	NO
<b>TOTAL MUNICIPI</b>						0		0		0		0		

## ENCUESTA DE INFRAESTRUCTURA Y EQUIPAMIENTOS LOCALES- 2017

DIPUTACIÓN PROVINCIAL DE JAÉN

**MUNICIPIO:** **ORCERA**

**Provincia:** **23**      **Isla:**      **Municipio** **065**



### CUADRO 04

#### 4. CARRETERAS

##### 4.1. Tramos de carretera existentes en el término municipal.

PROVIN- CIA	CARRE- TERA	MUNI- CIPIO	Nombre de Carretera	CARACTERÍSTICAS DE LOS TRAMOS DE CARRETERA EN EL MUNICIPIO													
				Puntos kilométricos		Titular	Gestión	Señaliza- ción	Firme		Ancho	Longitud	Pasos a nivel	Dimen- siona- miento	Características del trazado		
				Inicio	Final				Cl	Cl					Cl	Cl	m
						Cl	Cl	Cl	Cl	m	m	Km	Cl	Cl	Si	Pe	Fe
23	A-317	065	La Puerta de Segura a Vélez Rubio	0,4	1,4	CA	CA	A	MB	B	8,0	1,0	0	BD	SI	NO	NO
23	A-317	065	La Puerta de Segura a Vélez Rubio	1,4	5,2	CA	CA	A	MB	B	8,0	3,8	0	BD	NO	NO	NO
23	A-317b	065	Antigua A-317 (La Puerta de Segura)	3,3	4,8	CA	CA	A	RA	R	5,0	1,5	0	BD	NO	NO	NO
23	A-6302	065	Cruce de Nogueras a Orcera	0,0	4,4	CA	CA	A	MB	B	8,0	4,4	0	BD	NO	NO	NO
23	A-6303	065	A-310 a Orcera	10,0	13,3	CA	CA	N	MB	B	5,0	3,3	0	BD	NO	NO	NO
23	J-9011	065	JV-7034 a C-3210	0,6	3,2	DE	DE	N	RA	B	3,0	2,6	0	BD	NO	NO	NO
23	JA-7051	065	A-317 a Valdemarin Alto	0,0	4,0	DE	DE	N	RA	B	3,0	4,0	0	BD	NO	NO	NO
23	JA-9116	065	Orcera a Puente del Aguadero	0,0	0,6	MU	PR	N	MB	B	8,0	0,6	0	RD	NO	NO	NO
23	JA-9116	065	Orcera a Puente del Aguadero	0,6	3,2	PR	PR	A	MB	B	8,0	2,6	0	BD	SI	NO	NO
23	JA-9117	065	Orcera a Segura de la Sierra	0,0	0,5	MU	PR	A	RA	B	6,0	0,5	0	RD	NO	NO	NO

## ENCUESTA DE INFRAESTRUCTURA Y EQUIPAMIENTOS LOCALES- 2017

DIPUTACIÓN PROVINCIAL DE JAÉN

**MUNICIPIO:** **ORCERA**

**Provincia:** **23**      **Isla:**      **Municipio** **065**



### CUADRO 04

#### 4. CARRETERAS

##### 4.1. Tramos de carretera existentes en el término municipal.

PROVIN-CIA	CARRE-TERA	MUNI-CIPIO	Nombre de Carretera	CARACTERÍSTICAS DE LOS TRAMOS DE CARRETERA EN EL MUNICIPIO													
				Puntos kilométricos		Titular	Gestión	Señalización	Firme		Ancho	Longitud	Pasos a nivel	Dimensionamiento	Características del trazado		
				Inicio	Final				Cl	Cl					Cl	Cl	m
									Tipo	Estado							
23	JA-9117	065	Orcera a Segura de la Sierra	0,5	2,0	PR	PR	A	RA	B	6,0	1,5	0	BD	SI	NO	NO
23	JF-7012	065	Siles a Yestes	13,9	14,1	DE	DE	N	RA	B	5,0	0,2	0	BD	SI	NO	NO
23	JF-7016	065	J-7030 a JV-7043	0,0	18,5	DE	DE	N	RA	B	5,0	18,5	0	BD	SI	NO	NO
23	JF-7038	065	JF-7016 a JF-7013	0,0	4,4	DE	DE	N	RA	B	4,0	4,4	0	RD	SI	NO	NO
23	JV-7032	065	JV-7016 a JF-706	5,0	6,3	PR	PR	A	RA	B	4,0	1,3	0	BD	NO	NO	NO
23	SC065001	065	Orcera a Amurjo	0,0	1,5	ES	ES	V	RA	R	3,0	1,5	0	MD	SI	NO	SI
<b>TOTAL MUNICIPIO</b>												<b>51,7</b>					

## ENCUESTA DE INFRAESTRUCTURA Y EQUIPAMIENTOS LOCALES- 2017

DIPUTACIÓN PROVINCIAL DE JAÉN

MUNICIPIO:

ORCERA

Provincia:

23

Isla:

Municipio

065



## CUADRO 05

## 5. INFRAESTRUCTURAS VIARIAS.

## 5.1. Superficie pavimentada y no pavimentada de Travesías, Calles, Plazas y Otros Viarios.

NÚCLEOS DE POBLACIÓN					CARACTERÍSTICAS				
Provincia	Municipio	Entidad	Núcleo	NOMBRE	Tipo	Estado	Longitud	Superficie	Viviendas sin acceso pavimentado
					Cl	Cl	m	m2	nº
23	065	0002	70	La Hueta	CA	B	142	710	0
23	065	0002	70	La Hueta	CA	NP	133	532	2
23	065	0002	70	La Hueta	CA	R	316	1.580	0
23	065	0005	01	Orcera	CA	B	10.833	85.600	0
23	065	0005	01	Orcera	CA	M	1.321	8.619	0
23	065	0005	01	Orcera	CA	NP	229	1.339	0
23	065	0005	01	Orcera	CA	R	2.650	20.193	0
23	065	0005	01	Orcera	OT	B	1.386	7.670	0
23	065	0005	01	Orcera	TR	B	2.648	30.174	0
23	065	0060	01	Valdemarín Medio	CA	R	431	2.258	0
23	065	0060	01	Valdemarín Medio	OT	NP	56	280	0
23	065	0060	01	Valdemarín Medio	TR	B	187	935	0
23	065	0060	02	Valdemarín Bajo	CA	M	29	145	0
23	065	0060	02	Valdemarín Bajo	CA	NP	743	3.999	2
23	065	0060	02	Valdemarín Bajo	TR	B	398	2.388	0
23	065	0060	03	Valdemarín Alto	CA	B	33	165	0
23	065	0060	03	Valdemarín Alto	CA	M	28	140	0
23	065	0060	03	Valdemarín Alto	CA	NP	119	464	0
23	065	0060	03	Valdemarín Alto	CA	R	23	58	0
23	065	0060	03	Valdemarín Alto	TR	B	130	780	0

**ENCUESTA DE INFRAESTRUCTURA Y EQUIPAMIENTOS LOCALES- 2017**

**DIPUTACIÓN PROVINCIAL DE JAÉN**

**MUNICIPIO:** **ORCERA**

**Provincia:** **23**      **Isla:**      **Municipio** **065**



**CUADRO 06**

**6. ABASTECIMIENTO DE AGUA**

**6.1. Traidas de agua.**

**6.1.1. Identificación de las captaciones de agua que dan servicio a los núcleos de población del municipio encuestado.**

NÚCLEOS DE POBLACIÓN					CÓDIGO DE IDENTIFICACIÓN DE LA CAPTACIÓN				
Provincia	Municipio	Entidad	Núcleo	NOMBRE	Captación	Provincia	Municipio	Nº de orden	Nombre de la captación
					CI	CI	CI	CI	CI
23	065	0002	70	La Hueta	CA	23	065	001	La Hueta
23	065	0005	01	Orcera	CA	23	065	002	Linarejos I
23	065	0005	01	Orcera	CA	23	065	003	Linarejos II
23	065	0005	01	Orcera	CA	23	065	004	Amurjo I
23	065	0005	01	Orcera	CA	23	065	005	Amurjo II
23	065	0060	01	Valdemarín Medio	CA	23	065	007	Valdemarin B.
23	065	0060	02	Valdemarín Bajo	CA	23	065	008	Valdemarin M.
23	065	0060	03	Valdemarín Alto	CA	23	065	006	Valdemarin A. I



**ENCUESTA DE INFRAESTRUCTURA Y EQUIPAMIENTOS LOCALES- 2017****DIPUTACIÓN PROVINCIAL DE JAÉN****MUNICIPIO: ORCERA****Provincia: 23 Isla: Municipio 065****CUADRO 07****6. ABASTECIMIENTO DE AGUA****6.1. Traídas de agua.****6.1.2. Características de las captaciones en el municipio encuestado.**

CÓDIGO DE IDENTIFICACIÓN				DENOMINACIÓN	CARACTERÍSTICAS DE LA CAPTACIÓN							
Clave	Provincia	Municipio	Nº Orden		Tipo	Titular	Gestión	Sistema	Estado	Uso	Protección	Contador
CA	23	065	001	La Hueta	MT	MU	MU	GR	R	UO	SF	NO
CA	23	065	002	Linarejos I	MT	MU	MU	GR	R	UO	SF	NO
CA	23	065	003	Linarejos II	MT	MU	MU	GR	R	UO	NO	NO
CA	23	065	004	Amurjo I	PO	MU	MU	IF	R	UE	SF	NO
CA	23	065	005	Amurjo II	PO	MU	MU	IF	B	UO	SF	SI
CA	23	065	006	Valdamarin A. I	PO	MU	MU	IF	R	UO	SF	NO
CA	23	065	007	Valdamarin B.	MT	MU	MU	GR	R	UO	NO	NO
CA	23	065	008	Valdamarin M.	MT	MU	MU	GR	R	UO	NO	NO
CA	23	065	009	F.Rolamiel	MT	OT	OT	GR	B	UO	NO	NO
CA	23	065	010	F.Trujula	MT	OT	OT	GR	B	UO	NO	NO
CA	23	065	011	Valdamarin A. II	PO	OT	OT	IF	B	UO	SF	SI



**ENCUESTA DE INFRAESTRUCTURA Y EQUIPAMIENTOS LOCALES- 2017**



**DIPUTACIÓN PROVINCIAL DE JAÉN**

**MUNICIPIO:** **ORCERA**

**Provincia:** **23**      **Isla:**      **Municipio** **065**



**CUADRO 09**

**6. ABASTECIMIENTO DE AGUA**



**6.1. Traídas de agua.**

**6.1.4. Identificación de las conducciones que dan servicio a los núcleos de población del municipio encuestado.**

NÚCLEOS DE POBLACIÓN					CÓDIGO DE IDENTIFICACIÓN DE LA CONDUCCIÓN			
Provincia	Municipio	Entidad	Núcleo	NOMBRE	Conducción	Provincia	Municipio	Nº de Orden
					CI			
23	065	0002	70	La Hueta	CN	23	065	001
23	065	0005	01	Orcera	CN	23	065	002
23	065	0005	01	Orcera	CN	23	065	003
23	065	0005	01	Orcera	CN	23	065	004
23	065	0005	01	Orcera	CN	23	065	005
23	065	0005	01	Orcera	CN	23	065	009
23	065	0060	03	Valdemarín Alto	CN	23	065	006

**ENCUESTA DE INFRAESTRUCTURA Y EQUIPAMIENTOS LOCALES- 2017****DIPUTACIÓN PROVINCIAL DE JAÉN****MUNICIPIO: ORCERA****Provincia: 23 Isla: Municipio 065****CUADRO 10****6. ABASTECIMIENTO DE AGUA****6.1. Traidas de agua.****6.1.5. Identificación de las conducciones en el municipio encuestado.**

<b>CÓDIGO DE IDENTIFICACIÓN DE LA CONDUCCIÓN</b>			
<b>Conducción</b>	<b>Provincia</b>	<b>Municipio</b>	<b>Nº de Orden</b>
<b>CI</b>			
CN	23	065	001
CN	23	065	002
CN	23	065	003
CN	23	065	004
CN	23	065	005
CN	23	065	006
CN	23	065	007
CN	23	065	008
CN	23	065	009
CN	23	065	010

	<b>ENCUESTA DE INFRAESTRUCTURA Y EQUIPAMIENTOS LOCALES- 2017</b>					
	<b>DIPUTACIÓN PROVINCIAL DE JAÉN</b>					
	<b>MUNICIPIO:</b>					
	<b>Provincia:</b>		<b>Isla:</b>		<b>Municipio</b>	

**CUADRO 11**

**6. ABASTECIMIENTO DE AGUA**

**6.1. Traídas de agua.**

**6.1.6. Identificación de las conducciones encuestadas, ubicadas en municipios mayores de 50.000 habitantes.**

CÓDIGO DE IDENTIFICACIÓN DE LA CONDUCCIÓN			
Conducción	Provincia	Municipio	Nº de Orden
CI			

**ENCUESTA DE INFRAESTRUCTURA Y EQUIPAMIENTOS LOCALES- 2017****DIPUTACIÓN PROVINCIAL DE JAÉN****MUNICIPIO: ORCERA****Provincia: 23 Isla: Municipio 065****CUADRO 12****6. ABASTECIMIENTO DE AGUA****6.1 Traidas de agua.****6.1.7. Características de los tramos de conducciones en el municipio encuestado.**



CÓDIGO DE IDENTIFICACIÓN				CARACTERÍSTICAS DE LA CONDUCCIÓN				
Clave	Provincia	Municipio	Orden	Tipo	Estado	Titular	Gestión	Longitud
				CI	CI	CI	CI	m
CN	23	065	001	PE	R	MU	MU	72
CN	23	065	002	FC	R	MU	MU	3.872
CN	23	065	003	PC	B	MU	MU	1.610
CN	23	065	004	PE	B	MU	MU	2.933
CN	23	065	005	PE	R	MU	MU	1.050
CN	23	065	006	PE	R	MU	MU	254
CN	23	065	007	FC	R	MU	MU	4.869
CN	23	065	007	PE	B	MU	MU	1.657
CN	23	065	008	PE	B	MU	MU	1.045
CN	23	065	009	PE	B	MU	MU	158
CN	23	065	010	FU	B	MU	MA	8.507
CN	23	065	010	PC	B	MU	MA	6.703
<b>TOTAL MUNICIPIO</b>								<b>32.730</b>

**ENCUESTA DE INFRAESTRUCTURA Y EQUIPAMIENTOS LOCALES- 2017**

DIPUTACIÓN PROVINCIAL DE JAÉN

**MUNICIPIO:****Provincia:****Isla:****Municipio****CUADRO 13****6. ABASTECIMIENTO DE AGUA****6.1 Traidas de agua.****6.1.8. Características de los tramos de conducciones encuestadas, ubicadas en municipios mayores de 50.000 habitan**

CÓDIGO DE IDENTIFICACIÓN				CARACTERÍSTICAS DE LA CONDUCCIÓN				
Clave	Provincia	Municipio	Orden	Tipo	Estado	Titular	Gestión	Longitud
				CI	CI	CI	CI	m
<b>TOTAL MUNICIPIO</b>								<b>#Error</b>

		<b>ENCUESTA DE INFRAESTRUCTURA Y EQUIPAMIENTOS LOCALES- 2017</b>						
		<b>DIPUTACIÓN PROVINCIAL DE JAÉN</b>						
		<b>MUNICIPIO:</b>		<b>ORCERA</b>				
		<b>Provincia:</b>	<b>23</b>	<b>Isla:</b>		<b>Municipio</b>	<b>065</b>	

**CUADRO 14**

**6. ABASTECIMIENTO DE AGUA**

**6.1 Traidadas de agua.**

**6.1.9. Identificación de los depósitos de agua que dan servicio a los núcleos de población del municipio encuestado.**

NÚCLEO DE POBLACIÓN					CÓDIGO DE IDENTIFICACIÓN			
Provin- cia	Muni- cipio	Entidad	Núcleo	NOMBRE	Depósitos	Provincia	Municipio	Nº de Orden
					CI			
23	065	0002	70	La Hueta	DE	23	065	001
23	065	0005	01	Orcera	DE	23	065	002
23	065	0005	01	Orcera	DE	23	065	003
23	065	0005	01	Orcera	DE	23	065	007
23	065	0060	01	Valdemarín Medio	DE	23	065	005
23	065	0060	02	Valdemarín Bajo	DE	23	065	006
23	065	0060	03	Valdemarín Alto	DE	23	065	004



**ENCUESTA DE INFRAESTRUCTURA Y EQUIPAMIENTOS LOCALES- 2017**

**DIPUTACIÓN PROVINCIAL DE JAÉN**

**MUNICIPIO:** **ORCERA**

**Provincia:** **23**      **Isla:**      **Municipio** **065**



**CUADRO 15**

**6. ABASTECIMIENTO DE AGUA**

**6.1 Traidas de agua.**

**6.1.10. Características de los depósitos de agua en el municipio encuestado.**

CÓDIGO DE IDENTIFICACIÓN				CARACTERÍSTICAS DE LOS DEPÓSITOS							
Clave	Provin- cia	Muni- cipio	Nº Orden	Tipo	Titular	Gestión	Capacidad	Estado	Protección	Limpieza	Contador
				Cl	Cl	Cl	m3	Cl	Cl	nº	Cl
DE	23	065	001	ES	MU	MU	8	M	NO	2.017	NO
DE	23	065	002	ES	MU	MU	400	R	NO	2.016	NO
DE	23	065	003	ES	MU	MU	400	R	NO	2.016	NO
DE	23	065	004	ES	MU	MU	17	R	NO	2.017	NO
DE	23	065	005	ES	MU	MU	12	M	NO	2.016	NO
DE	23	065	006	ES	MU	MU	10	M	NO	2.013	NO
DE	23	065	007	ES	MU	MU	216	B	NO	2.017	NO
<b>TOTAL MUNICIPIO</b>							<b>1.063</b>			<b>14.112</b>	

**ENCUESTA DE INFRAESTRUCTURA Y EQUIPAMIENTOS LOCALES- 2017**

**DIPUTACIÓN PROVINCIAL DE JAÉN**

**MUNICIPIO:**

**Provincia:**

**Isla:**

**Municipio**





**CUADRO 16**

**6. ABASTECIMIENTO DE AGUA**

**6.1 Traidas de agua.**

**6.1.11. Características de los depósitos de agua encuestados, ubicados en municipios mayores de 50,000 habitantes**

CÓDIGO DE IDENTIFICACIÓN				CARACTERÍSTICAS DE LOS DEPÓSITOS							
Clave	Provincia	Municipio	Nº Orden	Tipo	Titular	Gestión	Capacidad	Estado	Protección	Limpieza	Contador
				Cl	Cl	Cl	m3	Cl	Cl	nº	Cl
<b>TOTAL MUNICIPIO</b>							#Error			#Error	

		<b>ENCUESTA DE INFRAESTRUCTURA Y EQUIPAMIENTOS LOCALES- 2017</b>						
		<b>DIPUTACIÓN PROVINCIAL DE JAÉN</b>						
		<b>MUNICIPIO:</b>		<b>ORCERA</b>				
		<b>Provincia:</b>	<b>23</b>	<b>Isla:</b>		<b>Municipio</b>		<b>065</b>


**CUADRO 17**

**6. ABASTECIMIENTO DE AGUA**

**6.1 Traidas de agua.**

**6.1.12. Identificación de las instalaciones de tratamiento de potabilización que dan servicio a los núcleos de población del municipio encuestado.**

NÚCLEOS DE POBLACIÓN					CÓDIGO DE IDENTIFICACIÓN DE LA INSTALACIÓN			
Provincia	Municipio	Entidad	Núcleo	NOMBRE	Tratamiento de potabilizac.	Provincia	Municipio	Nº de Orden
					CI			
23	065	0005	01	Orcera	TP	23	065	002
23	065	0060	01	Valdemarín Medio	TP	23	065	003
23	065	0060	02	Valdemarín Bajo	TP	23	065	004
23	065	0060	03	Valdemarín Alto	TP	23	065	005

<b>ENCUESTA DE INFRAESTRUCTURA Y EQUIPAMIENTOS LOCALES- 2017</b>						 DIPUTACIÓN DE JAÉN
<b>DIPUTACIÓN PROVINCIAL DE JAÉN</b>						
<b>MUNICIPIO:</b>		<b>ORCERA</b>				
<b>Provincia:</b>	<b>23</b>	<b>Isla:</b>		<b>Municipio</b>	<b>065</b>	

**CUADRO 18**

**6. ABASTECIMIENTO DE AGUA**

**6.1 Traidas de agua.**

**6.1.13. Instalaciones y tratamiento de potabilización del municipio encuestado.**

CÓDIGO DE IDENTIFICACIÓN				TIPO DE EQUIPAMIENTO	UBICACIÓN	TIPOS DE TRATAMIENTO						METODO DE DESINFECCION			CONTROL CALIDAD		ESTADO
Clave	Provincia	Municipio	Nº Orden			Solo Desinfección	Categoría A1	Categoría A2	Categoría A3	Desaladora	Otros tipos	METODO DE DESINFECCION			Periodicidad	Organismo	
						CI	CI	CI	CI	CI	CI	CI	CI	CI			
TP	23	065	002	MA	DE	SI	NO	NO	NO	NO	NO	SI	NO	NO	DI	MU	B
TP	23	065	003	MA	DE	SI	NO	NO	NO	NO	NO	SI	NO	NO	AL	MU	B
TP	23	065	004	MA	DE	SI	NO	NO	NO	NO	NO	SI	NO	NO	AL	MU	B
TP	23	065	005	MA	DE	SI	NO	NO	NO	NO	NO	SI	NO	NO	AL	MU	B





**ENCUESTA DE INFRAESTRUCTURA Y EQUIPAMIENTOS LOCALES- 2017**

**DIPUTACIÓN PROVINCIAL DE JAÉN**

**MUNICIPIO:** **ORCERA**

**Provincia:** **23**      **Isla:**      **Municipio**      **065**



**CUADRO 21**

**6. ABASTECIMIENTO DE AGUA**

**6.2 Distribución de agua**

**6.2.2 Características y elementos del servicio de abastecimiento de agua**

**6.2.2.2. Núcleos de población encuestados. 2.**

Núcleo de Población			CARACTERÍSTICAS DEL SERVICIO					ELEMENTOS ACCESORIOS						CISTERNA
			Dotación de agua		Conta- dores	Tasa	Año de instala- ción	Hidrantes		Válvulas		Bocas de riego		
			Disponi- bilidad	Restri- cciones				Sufi- ciencia	Estado	Sufi- ciencia	Estado	Sufi- ciencia	Estado	
0002	70	La Hueta	IN	NO	NO	NO	1994	NO		NO		NO		NO
0005	01	Orcera	SF	NO	SI	SI	1994	IN	R	IN	R	IN	R	NO
0060	03	Valdemarín Alto	IN	RM	NO	NO	1994	NO		NO		NO		NO
0060	02	Valdemarín Bajo	IN	RT	NO	NO	1994	NO		NO		NO		NO
0060	01	Valdemarín Medio	IN	RM	NO	NO	1994	NO		NO		NO		NO

**ENCUESTA DE INFRAESTRUCTURA Y EQUIPAMIENTOS LOCALES- 2017**

**DIPUTACIÓN PROVINCIAL DE JAÉN**

**MUNICIPIO:** **ORCERA**

**Provincia:** **23**      **Isla:**      **Municipio** **065**



**CUADRO 22**

**6. ABASTECIMIENTO DE AGUA**

**6.2 Distribución de agua**

**6.2.2 Características y elementos del servicio de abastecimiento de agua**

**6.2.2.2. Núcleos de población encuestados. 3.**

Núcleo de Población			CARACTERÍSTICAS DEL SERVICIO							DEFICIT RED DE DISTRIBUCION				
			Viviendas con servicio		Consumo		Deficiencias Presión		Pérdidas	Calidad	Longitud red	Viviendas afectadas red	Población afectada	
			Conectadas	No conect.	Invierno	Verano	Exceso	Defecto					Residente	Estacional
			nº	nº	m3/día	m3/día	nº	nº	%	Cl	m	nº	nº	nº
0002	70	La Hueta	19	0	1	4	0	0	10	R	0	0	0	0
0005	01	Orcera	1.214	0	385	630	0	0	20	M	0	0	0	0
0060	01	Valdemarín Medio	10	0	13	16	0	0	10	R	0	0	0	0
0060	02	Valdemarín Bajo	25	0	1	5	0	0	10	R	0	0	0	0
0060	03	Valdemarín Alto	15	0	2	6	0	0	10	R	0	0	0	0
<b>TOTAL NÚCLEO</b>			<b>1.283</b>	<b>0</b>	<b>402</b>	<b>661</b>	<b>0</b>	<b>0</b>			<b>0</b>	<b>0</b>	<b>0</b>	<b>0</b>
<b>TOTAL DISEMINADO</b>			<b>0</b>	<b>0</b>	<b>0</b>	<b>0</b>	<b>0</b>	<b>0</b>			<b>0</b>	<b>17</b>	<b>0</b>	<b>60</b>
<b>TOTAL MUNICIPIO</b>			<b>1.283</b>	<b>0</b>	<b>402</b>	<b>661</b>	<b>0</b>	<b>0</b>			<b>0</b>	<b>17</b>	<b>0</b>	<b>60</b>



**ENCUESTA DE INFRAESTRUCTURA Y EQUIPAMIENTOS LOCALES- 2017**

**DIPUTACIÓN PROVINCIAL DE JAÉN**

**MUNICIPIO:** **ORCERA**

**Provincia:** **23**      **Isla:**      **Municipio**      **065**



**CUADRO 23**

**6. ABASTECIMIENTO DE AGUA**

**6.3 Abastecimiento autónomo de agua**

**6.3.1 Núcleos de población encuestados 4**

Núcleo de Población			ÁMBITO DEL ABASTECIMIENTO AUTÓNOMO			DÉFICIT DE POTABILIZACIÓN DEL ABASTECIMIENTO AUTÓNOMO			FUENTES NO CONECTADAS A LA RED DE DISTRIBUCION		DOTACION ABASTECIMIENTO AUTÓNOMO
			Viviendas	Población (hab)		Viviendas	Población (hab)		Con tratamiento	Sin tratamiento	Disponibilidad
			nº	Residente	Estacional	nº	Residente	Estacional	nº	CI	CI
0002	70	La Hueta	0	0	0	0	0	0	1	NO	
0005	01	Orcera	0	0	0	0	0	0	1	NO	
0060	01	Valdemarín Medio	0	0	0	0	0	0	0	NO	
0060	02	Valdemarín Bajo	0	0	0	0	0	0	0	NO	
0060	03	Valdemarín Alto	0	0	0	0	0	0	0	NO	
<b>TOTAL NÚCLEO</b>			<b>0</b>	<b>0</b>	<b>0</b>	<b>0</b>	<b>0</b>	<b>0</b>	<b>2</b>		
<b>TOTAL DISEMINADO</b>			17	0	60	0	0	0	0		
<b>TOTAL MUNICIPIO</b>			17	0	60	0	0	0	2		



**ENCUESTA DE INFRAESTRUCTURA Y EQUIPAMIENTOS LOCALES- 2017**

**DIPUTACIÓN PROVINCIAL DE JAÉN**

**MUNICIPIO: ORCERA**

**Provincia: 23 Isla: Municipio 065**



**CUADRO 24**

**7. SANEAMIENTO Y DEPURACIÓN.**

**7.1 Sistema de Saneamiento.**

**7.1.1 Características de los tramos de red de alcantarillado interior.**

NÚCLEOS DE POBLACIÓN					CARACTERÍSTICAS DE LA RED DE ALCANTARILLADO INTERIOR						
Provincia	Municipio	Entidad	Núcleo	NOMBRE	Tipo de material	Sistema de transporte	Estado	Tipo de red	Titular	Gestión	Longitud
					CI	CI	CI	CI	CI	CI	m
23	065	0002	70	La Hueta	HO	GR	R	MX	MU	MU	63
23	065	0005	01	Orcera	HO	GR	B	PL	MU	MU	884
23	065	0005	01	Orcera	HO	GR	B	MX	MU	MU	1.656
23	065	0005	01	Orcera	HO	GR	M	MX	MU	MU	3.316
23	065	0005	01	Orcera	HO	GR	R	MX	MU	MU	2.444
23	065	0005	01	Orcera	OT	GR	M	MX	MU	MU	712
23	065	0005	01	Orcera	PC	GR	B	PL	MU	MU	470
23	065	0005	01	Orcera	PC	GR	B	MX	MU	MU	3.700
23	065	0005	01	Orcera	PC	GR	M	MX	MU	MU	473
23	065	0005	01	Orcera	PC	GR	R	MX	MU	MU	326
23	065	0060	01	Valdemarín Medio	HO	GR	R	MX	MU	MU	313
23	065	0060	02	Valdemarín Bajo	HO	GR	R	MX	MU	MU	105
23	065	0060	03	Valdemarín Alto	HO	GR	R	MX	MU	MU	103
<b>TOTAL NÚCLEO</b>											<b>14.565</b>
<b>TOTAL DISEMINADO</b>											
<b>TOTAL MUNICIPIO</b>											

**ENCUESTA DE INFRAESTRUCTURA Y EQUIPAMIENTOS LOCALES- 2017**


DIPUTACIÓN PROVINCIAL DE JAÉN


**MUNICIPIO:** ORCERA**Provincia:** 23 **Isla:** **Municipio** 065**CUADRO 25****7. SANEAMIENTO Y DEPURACIÓN****7.1 Sistema de saneamiento.****7.1.2 Identificación de los colectores generales que dan servicio a los núcleos de población del municipio encuestado.**

NÚCLEO DE POBLACIÓN					CÓDIGO DE IDENTIFICACIÓN			
Provincia	Municipio	Entidad	Núcleo	NOMBRE	Colector	Provincia	Municipio	Nº de Orden
					CI			
23	065	0005	01	Orcera	CL	23	065	001
23	065	0005	01	Orcera	CL	23	065	002
23	065	0005	01	Orcera	CL	23	065	003
23	065	0005	01	Orcera	CL	23	065	004
23	065	0005	01	Orcera	CL	23	065	005
23	065	0005	01	Orcera	CL	23	065	006
23	065	0005	01	Orcera	CL	23	065	007

**ENCUESTA DE INFRAESTRUCTURA Y EQUIPAMIENTOS LOCALES- 2017****DIPUTACIÓN PROVINCIAL DE JAÉN****MUNICIPIO:****ORCERA****Provincia:****23****Isla:****Municipio****065****CUADRO 26****7. SANEAMIENTO Y DEPURACIÓN****7.1 Sistema de saneamiento.****7.1.3 Identificación de los colectores generales en el municipio encuestado.**

CÓDIGO DE IDENTIFICACIÓN			
Colector	Provincia	Municipio	Nº de Orden
Cl			
CL	23	065	001
CL	23	065	002
CL	23	065	003
CL	23	065	004
CL	23	065	005
CL	23	065	006
CL	23	065	007

		<b>ENCUESTA DE INFRAESTRUCTURA Y EQUIPAMIENTOS LOCALES- 2017</b>			
		<b>DIPUTACIÓN PROVINCIAL DE JAÉN</b>			
<b>MUNICIPIO:</b>					
<b>Provincia:</b>		<b>Isla:</b>		<b>Municipio</b>	



**DIPUTACIÓN DE JAÉN**

**CUADRO 27**

**7. SANEAMIENTO Y DEPURACIÓN**

**7.1 Sistema de saneamiento.**

**7.1.4 Identificación de los colectores generales encuestados, ubicados en municipios mayores de 50.000 habitantes.**

CÓDIGO DE IDENTIFICACIÓN			
Colector	Provincia	Municipio	Nº de Orden
CI			

**ENCUESTA DE INFRAESTRUCTURA Y EQUIPAMIENTOS LOCALES- 2017**

DIPUTACIÓN PROVINCIAL DE JAÉN

**MUNICIPIO:****ORCERA****Provincia:****23****Isla:****Municipio****065****CUADRO 28****7. SANEAMIENTO Y DEPURACIÓN.****7.1 Sistema de Saneamiento.****7.1.5 Tramos de colectores generales en el municipio encuestado.**



CÓDIGO DE IDENTIFICACIÓN				CARACTERÍSTICAS DE LOS COLECTORES GENERALES					
Clave	Provincia	Municipio	Nº	Tipo de material	Sistema de transporte	Estado	Titular	Gestión	Longitud
				CI	CI	CI	CI	CI	m
CL	23	065	001	PC	GR	B	MU	MU	687
CL	23	065	002	PC	GR	B	MU	MU	143
CL	23	065	003	PC	GR	B	MU	MU	149
CL	23	065	004	PC	GR	B	MU	MU	304
CL	23	065	005	PC	GR	B	MU	MU	80
CL	23	065	006	PC	GR	B	MU	MU	108
CL	23	065	007	HO	GR	B	MU	MU	184
<b>TOTAL MUNICIPIO</b>									<b>1.655</b>



**ENCUESTA DE INFRAESTRUCTURA Y EQUIPAMIENTOS LOCALES- 2017****DIPUTACIÓN PROVINCIAL DE JAÉN****MUNICIPIO:****ORCERA****Provincia:****23****Isla:****Municipio****065****CUADRO 30****7. SANEAMIENTO Y DEPURACIÓN****7.1 Sistema de saneamiento.****7.1.7 Identificación de los EMISARIOS que dan servicio a los núcleos de población del municipio encuestado.**

NÚCLEO DE POBLACIÓN						CÓDIGO DE IDENTIFICACIÓN DE LOS EMISARIOS			
						Emisario	Provincia	Municipio	Nº de Orden
Clave	Provincia	Municipio	Entidad	Núcleo	Denominación	CI			
EM	23	065	0002	70	La Hueta	EM	23	065	001
EM	23	065	0005	01	Orcera	EM	23	065	002
EM	23	065	0005	01	Orcera	EM	23	065	003
EM	23	065	0060	01	Valdemarín Medio	EM	23	065	004
EM	23	065	0060	02	Valdemarín Bajo	EM	23	065	005
EM	23	065	0060	03	Valdemarín Alto	EM	23	065	006



		<b>ENCUESTA DE INFRAESTRUCTURA Y EQUIPAMIENTOS LOCALES- 2017</b>				
		<b>DIPUTACIÓN PROVINCIAL DE JAÉN</b>				
<b>MUNICIPIO:</b>		<b>ORCERA</b>				
<b>Provincia:</b>	<b>23</b>	<b>Isla:</b>		<b>Municipio</b>	<b>065</b>	



**CUADRO 31**

**7. SANEAMIENTO Y DEPURACIÓN**

**7.1 Sistema de saneamiento.**

**7.1.8 Identificación de los EMISARIOS en el municipio encuestado.**

CÓDIGO DE IDENTIFICACIÓN				PUNTO DE VERTIDO		DISTANCIA
Clave	Provincia	Municipio	Nº	Tipo de vertido	Zona de vertido	
				CI	CI	
EM	23	065	001	OT	ZN	28
EM	23	065	002	OT	ZN	225
EM	23	065	003	OT	ZN	225
EM	23	065	004	AD	ZM	45
EM	23	065	005	AD	ZM	50
EM	23	065	006	AD	ZM	45

	<b>ENCUESTA DE INFRAESTRUCTURA Y EQUIPAMIENTOS LOCALES- 2017</b>					
	<b>DIPUTACIÓN PROVINCIAL DE JAÉN</b>					
	<b>MUNICIPIO:</b>					
<b>Provincia:</b>		<b>Isla:</b>		<b>Municipio</b>		



**CUADRO 32**

**7. SANEAMIENTO Y DEPURACIÓN**

**7.1 Sistema de saneamiento.**

**7.1.9 Identificación de los EMISARIOS, ubicados en municipios mayores de 50.000 habitantes.**

CÓDIGO DE IDENTIFICACIÓN				PUNTO DE VERTIDO		DISTANCIA
				Tipo de vertido	Zona de vertido	
Clave	Provincia	Municipio	Nº	CI	CI	

	<b>ENCUESTA DE INFRAESTRUCTURA Y EQUIPAMIENTOS LOCALES- 2017</b>						
	<b>DIPUTACIÓN PROVINCIAL DE JAÉN</b>						
	<b>MUNICIPIO:</b>		<b>ORCERA</b>				
	<b>Provincia:</b>	<b>23</b>	<b>Isla:</b>		<b>Municipio</b>	<b>065</b>	

**CUADRO 33**

**7. SANEAMIENTO Y DEPURACIÓN**

**7.1 Sistema de saneamiento.**

**7.1.10 Características de los tramos de emisarios en el municipio encuestado.**

CÓDIGO DE IDENTIFICACIÓN				CARACTERÍSTICAS DE LOS TRAMOS DE EMISARIOS			
				Tipo de material	Estado	Longitud del tramo	
						Terrestre	Marítima
Clave	Provincia	Municipio	Nº	CI	CI	m	m
EM	23	065	001	HO	R	42	0
EM	23	065	002	PC	B	1.706	0
EM	23	065	003	HO	B	274	0
EM	23	065	004	HO	R	80	0
EM	23	065	005	HO	R	66	0
EM	23	065	006	HO	R	67	0
<b>TOTAL MUNICIPIO</b>						<b>2.235</b>	<b>0</b>

	<b>ENCUESTA DE INFRAESTRUCTURA Y EQUIPAMIENTOS LOCALES- 2017</b>					
	<b>DIPUTACIÓN PROVINCIAL DE JAÉN</b>					
	<b>MUNICIPIO:</b>					
	<b>Provincia:</b>		<b>Isla:</b>		<b>Municipio</b>	

**CUADRO 34**

**7. SANEAMIENTO Y DEPURACIÓN**

**7.1 Sistema de saneamiento.**

**7.1.11 Características de los tramos de emisarios encuestados, ubicados en municipios mayores de 50.000 habitante**

CÓDIGO DE IDENTIFICACIÓN				CARACTERÍSTICAS DE LOS TRAMOS DE EMISARIOS			
				Tipo de material	Estado	Longitud del tramo	
						Terrestre	Marítima
Clave	Provincia	Municipio	Nº	CI	CI	m	m
<b>TOTAL MUNICIPIO</b>						<b>#Error</b>	<b>#Error</b>

## ENCUESTA DE INFRAESTRUCTURA Y EQUIPAMIENTOS LOCALES- 2017

DIPUTACIÓN PROVINCIAL DE JAÉN

MUNICIPIO:

ORCERA

Provincia:

23

Isla:

Municipio

065



## CUADRO 35

## 7. SANEAMIENTO Y DEPURACIÓN

## 7.1 Sistema de saneamiento.

## 7.1.12. Características del servicio de alcantarillado

## 7.1.12.1. Nucleos de poblacion encuestados. 5

Núcleo de Población			ELEMENTOS ACCESORIOS				CARACTERÍSTICAS DEL SERVICIO			DÉFICIT DE ALCANTARILLADO				CAUDAL m3/año				
			Pozos	Sumideros	Aliviadero		Calidad	Viviendas con servicio		Longitud red	Viviendas afectadas	Población afectada		Desagüe	Tratado	Reutilizado		
					Con acumulac.	Sin Acumulac.		Conect.	No conect.			Residente	Estacional			Urbano	Rústico	Industrial
			CI	CI	CI	CI	CI	nº	nº	m	nº	nº	nº					
0002	70	La Hueta	IN	IN	NO	NO	R	19	0	0	0	0	0	1.120	0	0	0	0
0005	01	Orcera	IN	IN	NO	SI	M	1.214	0	0	0	0	0	246.139	246.139	0	246139	0
0060	01	Valdemarín Medio	IN	IN	NO	NO	R	10	0	0	0	0	0	7.557	0	0	0	0
0060	02	Valdemarín Bajo	IN	IN	NO	NO	R	25	0	0	0	0	0	1.098	0	0	0	0
0060	03	Valdemarín Alto	IN	NO	NO	NO	R	15	0	0	0	0	0	1.821	0	0	0	0
<b>TOTAL NÚCLEO</b>								<b>1.283</b>	<b>0</b>	<b>0</b>	<b>0</b>	<b>0</b>	<b>0</b>	<b>257.735</b>	<b>246.139</b>	<b>0</b>	<b>246.139</b>	<b>0</b>
<b>TOTAL DISEMINADO</b>								0	0	105	17	0	60	0	0			
<b>TOTAL MUNICIPIO</b>								<b>1.283</b>	<b>0</b>	<b>105</b>	<b>17</b>	<b>0</b>	<b>60</b>	<b>257.735</b>	<b>246.139</b>	<b>0</b>	<b>246.139</b>	<b>0</b>

**ENCUESTA DE INFRAESTRUCTURA Y EQUIPAMIENTOS LOCALES- 2017**

DIPUTACIÓN PROVINCIAL DE JAÉN

**MUNICIPIO:****ORCERA****Provincia:****23****Isla:****Municipio****065****CUADRO 36****7. SANEAMIENTO Y DEPURACIÓN****7.2 Depuración.****7.2.1 Identificación de los Sistemas de depuración que dan servicio a los núcleos de población del municipio encuestado.**

NÚCLEO DE POBLACIÓN					CÓDIGO DE IDENTIFICACIÓN DEL SISTEMA DE DEPURACIÓN			
Provincia	Municipio	Entidad	Núcleo	Núcleo	EDAR	Provincia	Municipio	Núcleo
23	065	0005	01	Orcera	ED	23	065	901



**ENCUESTA DE INFRAESTRUCTURA Y EQUIPAMIENTOS LOCALES- 2017**

**DIPUTACIÓN PROVINCIAL DE JAÉN**

**MUNICIPIO:**

**ORCERA**

**Provincia:**

**23**

**Isla:**

**Municipio**

**065**



**CUADRO 37**

**7. SANEAMIENTO Y DEPURACIÓN**

**7.2 Depuración.**

**7.2.2. Descripción de los Tratamientos de los Sistemas de depuración en el municipio encuestado.**

CODIGO DE IDENTIFICACION				DESCRIPCION DEL SISTEMA															
EDAR	Provin-cia	Munici-pio	Número de orden	Tratamiento Primario			Tratamiento Secundario			Tratamientos Avanzados			Procesos Complementarios			Tratamiento de lodos			
				CI	CI	CI	CI	CI	CI	CI	CI	CI	CI	CI	CI	CI	CI	CI	
ED	23	065	901	DC	NO	NO	CB	NO	NO	NO	NO	NO	NO	NO	NO	NO	DA	OT	NO











## ENCUESTA DE INFRAESTRUCTURA Y EQUIPAMIENTOS LOCALES- 2017

DIPUTACIÓN PROVINCIAL DE JAÉN

MUNICIPIO: ORCERA

Provincia: 23 Isla: Municipio 065



## CUADRO 42

## 8. RECOGIDA Y ELIMINACION DE RESIDUOS URBANOS.

## 8.1 Recogida de residuos urbanos.

Núcleo de Población			RECOGIDA DE RESIDUOS URBANOS					
			Tipo de recogida	Gestión	Periodicidad	Calidad	Producción	Contenedores
			CI	CI	CI	CI	Tm	nº
0002	70	La Hueta	RN	CON	AL	AD	1	1
0005	01	Orcera	PA	CON	QU	AD	140	21
0005	01	Orcera	PI	CON	OT	AD	1	6
0005	01	Orcera	PL	CON	SE	AD	67	21
0005	01	Orcera	RN	CON	DI	AD	347	71
0005	01	Orcera	VI	CON	QU	AD	69	13
0060	01	Valdemarín Medio	RN	CON	AL	AD	8	3
0060	02	Valdemarín Bajo	RN	CON	AL	AD	1	3
0060	03	Valdemarín Alto	RN	CON	AL	AD	1	3
<b>TOTAL NÚCLEO</b>							<b>635</b>	<b>142</b>
<b>TOTAL DISEMINADO</b>							52	10
<b>TOTAL MUNICIPIO</b>							<b>687</b>	<b>152</b>


**ENCUESTA DE INFRAESTRUCTURA Y EQUIPAMIENTOS LOCALES- 2017**

DIPUTACIÓN PROVINCIAL DE JAÉN

**MUNICIPIO:****ORCERA****Provincia:****23****Isla:****Municipio****065****CUADRO 43****8. RECOGIDA Y ELIMINACION DE RESIDUOS URBANOS.****8.2 Núcleos sin recogida de residuos urbanos. Limpieza de calles.****8.2.1 Núcleos de población encuestados.**

Núcleo de Población			ÁMBITO SIN SERVICIO			LIMPIEZA DE CALLES	
			Viviendas afectadas nº	Población afectada		Servicio	Plantilla
				Residente	Estacional	Cl	nº
0002	70	La Hueta	0	0	0	NO	0
0005	01	Orcera	0	0	0	SI	3
0060	01	Valdemarín Medio	0	0	0	NO	0
0060	02	Valdemarín Bajo	0	0	0	NO	0
0060	03	Valdemarín Alto	0	0	0	NO	0
<b>TOTAL NÚCLEO</b>			<b>0</b>	<b>0</b>	<b>0</b>		<b>3</b>
<b>TOTAL DISEMINADO</b>			<b>0</b>	<b>0</b>	<b>0</b>		<b>0</b>
<b>TOTAL MUNICIPIO</b>			<b>0</b>	<b>0</b>	<b>0</b>		<b>3</b>

<b>ENCUESTA DE INFRAESTRUCTURA Y EQUIPAMIENTOS LOCALES- 2017</b>					
<b>DIPUTACIÓN PROVINCIAL DE JAÉN</b>					
<b>MUNICIPIO:</b>		<b>ORCERA</b>			
<b>Provincia:</b>	<b>23</b>	<b>Isla:</b>		<b>Municipio</b>	<b>065</b>




#### CUADRO 44

#### 8. RECOGIDA Y ELIMINACION DE RESIDUOS URBANOS.

#### 8.3 Vertederos. (Instalaciones de eliminación y tratamiento de residuos).

#### 8.3.1 Identificación de los vertederos que dan servicio a los núcleos de población del municipio encuestado.

Núcleo de Población			CÓDIGO DE IDENTIFICACIÓN			
			Vertedero	Provincia	Municipio	Nº de orden
			CI			
0002	70	La Hueta	EST	23	072	001
0005	01	Orcera	EST	23	072	001
0005	01	Orcera	VCS	23	065	001
0060	01	Valdemarín Medio	EST	23	072	001
0060	02	Valdemarín Bajo	EST	23	072	001
0060	03	Valdemarín Alto	EST	23	072	001



**ENCUESTA DE INFRAESTRUCTURA Y EQUIPAMIENTOS LOCALES- 2017**

**DIPUTACIÓN PROVINCIAL DE JAÉN**

**MUNICIPIO:**

**ORCERA**

**Provincia:**

**23**

**Isla:**

**Municipio**

**065**



**CUADRO 45**

**8. RECOGIDA Y ELIMINACION DE RESIDUOS URBANOS**

**8.3 Vertederos (Instalaciones de eliminación y tratamiento de residuos)**

**8.3.2 Características de las Instalaciones.**

CODIGO DE IDENTIFICACION				Tipo	Titular	Gestión	PROBLEMAS EXISTENTES										CAPACIDAD			ESTADO	VIDA UTIL	CATEGORIA	ACTIVIDAD	
Tipo	Provincia	Municipio	Nº				OI	Hu	Ca	Ri	Fi	Iv	Fa	Sa	In	Ot	Total		Ampl.					Transformac.
Cl	Cl	Cl	Cl				Cl	Cl	Cl	Cl	Cl	Cl	Cl	Cl	Cl	Cl	Cl	m3	% Ocupa					Cl
VT	23	065	001	VCS	MUD	MUD	NO	NO	NO	NO	NO	SI	NO	NO	NO	NO	1.500	85	NO	0	M	1	VIN	EN
<b>TOTAL MUNICIPIO</b>																<b>1.500</b>			<b>0</b>					



**ENCUESTA DE INFRAESTRUCTURA Y EQUIPAMIENTOS LOCALES- 2017**

**DIPUTACIÓN PROVINCIAL DE JAÉN**

**MUNICIPIO:**

**Provincia:**

**Isla:**

**Municipio**



**CUADRO 46**

**8. RECOGIDA Y ELIMINACION DE RESIDUOS URBANOS**

**8.3 Vertederos (Instalaciones de eliminación y tratamiento de residuos)**

**8.3.3 Características de las Instalaciones encuestadas, ubicadas en municipios mayores de 50.000 habitant**

CODIGO DE IDENTIFICACION				Tipo	Titular	Gestión	PROBLEMAS EXISTENTES									CAPACIDAD			ESTADO	VIDA UTIL	CATEGORIA	ACTIVIDAD	
Tipo	Provincia	Municipio	Nº				OI	Hu	Ca	Ri	Fi	Iv	Fa	Sa	In	Ot	Total						Ampl.
				CI	CI	CI	CI	CI	CI	CI	CI	CI	CI	CI	m3	% Ocupa	CI	Tm/año	CI	nº	nº	nº	
<b>TOTAL MUNICIPIO</b>																<b>#Error</b>			<b>#Error</b>				





**ENCUESTA DE INFRAESTRUCTURA Y EQUIPAMIENTOS LOCALES- 2017**

**DIPUTACIÓN PROVINCIAL DE JAÉN**

**MUNICIPIO: ORCERA**

**Provincia: 23 Isla: Municipio 065**



**CUADRO 47  
9. ALUMBRADO PUBLICO**

NÚCLEO DE POBLACIÓN					AHORRO ENERGÉTICO		CALIDAD	Potencia Instalada	Puntos de luz
Provin- cia	Muni- cipio	Enti- dad	Núcleo	Denominación	Rfi	Rfi	Cl	Kw	nº
23	065	0005	01	Orcera	SI	NO	B	96	728
23	065	0060	01	Valdemarín Medio	SI	NO	B	2	13
23	065	0060	02	Valdemarín Bajo	SI	NO	B	1	10
23	065	0060	03	Valdemarín Alto	SI	NO	B	2	13
<b>TOTAL NÚCLEO</b>									<b>764</b>
<b>TOTAL DISEMINADO</b>									<b>0</b>
<b>TOTAL MUNICIPIO</b>									<b>764</b>

## ENCUESTA DE INFRAESTRUCTURA Y EQUIPAMIENTOS LOCALES- 2017

DIPUTACIÓN PROVINCIAL DE JAÉN

MUNICIPIO:

ORCERA

Provincia:

23

Isla:

Municipio

065



## CUADRO 48

## 10. OTRAS INFORMACIONES MUNICIPALES

NÚCLEO DE POBLACIÓN					RECEPCIÓN TV		TELEFONÍA MOVIL			CORREO	BANDA ANCHA						CAPI	CALIDAD SUMIN. ENERGÍA		ALUMBR.PÚBLICO AMB.SIN SERV.	
Provincia	Municipio	Entidad	Núcleo	Denominación	Antena	Cable	Gsm	Umts	Gprs		Rd	Xd	Wi	Ca	Rb	St		Electr.	Gas	Viv afec	Long calle
					CI	CI	CI	CI	CI	CI	CI	CI	CI	CI	CI	CI	CI	nº	m		
23	065	0002	70	La Hueta	M	C	R	C	R	NO	NO	NO	NO	NO	NO	NO	M	C	19	400	
23	065	0005	01	Orcera	R	C	R	C	R	SI	NO	SI	SI	NO	NO	NO	SI	B	C	0	0
23	065	0060	01	Valdemarín Medio	B	C	R	C	R	NO	NO	NO	NO	NO	NO	NO	R	C	0	0	
23	065	0060	02	Valdemarín Bajo	M	C	R	C	R	NO	NO	NO	NO	NO	NO	NO	R	C	0	0	
23	065	0060	03	Valdemarín Alto	M	C	R	C	R	NO	NO	NO	NO	NO	NO	NO	R	C	0	0	
<b>TOTAL NÚCLEO</b>																			<b>19</b>	<b>400</b>	
<b>TOTAL DISEMINADO</b>																				<b>17</b>	<b>0</b>
<b>TOTAL MUNICIPIO</b>																			<b>36</b>	<b>400</b>	

## ENCUESTA DE INFRAESTRUCTURA Y EQUIPAMIENTOS LOCALES- 2017

DIPUTACIÓN PROVINCIAL DE JAÉN

MUNICIPIO:

ORCERA

Provincia:

23

Isla:

Municipio

065



## CUADRO 48

## 10. OTRAS INFORMACIONES MUNICIPALES

NÚCLEO DE POBLACIÓN					RECEPCIÓN TV		TELEFONÍA MOVIL			CORREO	BANDA ANCHA					CAPI	CALIDAD SUMIN. ENERGÍA		ALUMBR.PÚBLICO AMB.SIN SERV.	
Provincia	Municipio	Entidad	Núcleo	Denominación	Antena	Cable	Gsm	Umts	Gprs		Rd	Xd	Wi	Ca	Rb		St	Electr.	Gas	Viv afec
					CI	CI	CI	CI	CI	CI	CI	CI	CI	CI	CI	CI	CI	nº	m	

## ENCUESTA DE INFRAESTRUCTURA Y EQUIPAMIENTOS LOCALES- 2017

DIPUTACIÓN PROVINCIAL DE JAÉN

MUNICIPIO:

ORCERA

Provincia:

23

Isla:

Municipio

065



## CUADRO 49

## 11. INSTALACIONES DEPORTIVAS DE USO PÚBLICO

## 11.1 Características de las Instalaciones.

CÓDIGO DE IDENTIFICACIÓN				NOMBRE DE LA INSTALACIÓN	CARACTERÍSTICAS							
Tipo	Provincia	Municipio	Nº Orden		Tipo	Titular	Gestión	Superficie (m2)			Sin Barreras Arquitectónicas	Estado
					CI	CI	CI	Cubierta	Aire Libre	Solar	CI	
PP	23	065	002	Pistas Polideportivas San Miguel	PP	CA	CA	0	1.500	1.500	SI	R
TJ	23	065	003	Campo de Futbol	TJ	MU	MU	200	7.650	7.850	SI	B
PP	23	065	005	Polideportivo Cubierto	PP	CA	CA	1.230	0	1.230	SI	B
OT	23	065	006	Pista de Padel	OT	MU	MU	0	200	200	SI	B
PI	23	065	001	Piscina de Amurjo	PI	MU	MU	0	3.100	3.100	SI	B
PP	23	065	004	Pistas Polideportivas de Amurjo	PP	MU	MU	0	970	970	SI	B
<b>TOTAL MUNICIPIO</b>								<b>1.430</b>	<b>13.420</b>	<b>14.850</b>		

**ENCUESTA DE INFRAESTRUCTURA Y EQUIPAMIENTOS LOCALES- 2017****DIPUTACIÓN PROVINCIAL DE JAÉN****MUNICIPIO:****ORCERA****Provincia:****23****Isla:****Municipio****065****CUADRO 50****12. INSTALACIONES DEPORTIVAS DE USO PÚBLICO****12.2 Tipos de deportes de las Instalaciones.**

CÓDIGO DE IDENTIFICACIÓN				NOMBRE DE LA INSTALACIÓN	Tipo de deporte
Clave	Provincia	Municipio	Nº Orden		CI
ID	23	065	002	Pistas Polideportivas San Miguel	BC
ID	23	065	002	Pistas Polideportivas San Miguel	BM
ID	23	065	002	Pistas Polideportivas San Miguel	BV
ID	23	065	002	Pistas Polideportivas San Miguel	TE
ID	23	065	003	Campo de Fútbol	FB
ID	23	065	005	Polideportivo Cubierto	BC
ID	23	065	005	Polideportivo Cubierto	BM
ID	23	065	006	Pista de Padel	PD
ID	23	065	001	Piscina de Amurjo	NA
ID	23	065	004	Pistas Polideportivas de Amurjo	BC
ID	23	065	004	Pistas Polideportivas de Amurjo	BM
ID	23	065	004	Pistas Polideportivas de Amurjo	TE

**ENCUESTA DE INFRAESTRUCTURA Y EQUIPAMIENTOS LOCALES- 2017**

**DIPUTACIÓN PROVINCIAL DE JAÉN**

**MUNICIPIO:** **ORCERA**

**Provincia:** **23** **Isla:** **Municipio** **065**



**CUADRO 51**

**12. OTRAS INSTALACIONES PÚBLICAS.**

**12.1 Centros Culturales y de Esparcimiento.**

**12.1.1 Características de las instalaciones.**

CÓDIGO DE IDENTIFICACIÓN			NOMBRE DEL CENTRO	CARACTERÍSTICAS							
Provin-cia	Muni-cipio	Nº Orden		Tipo	Titular	Gestión	Superficie (m2)			Sin Barreras Arquitectonicas	Estado
				CI	CI	CI	Cubierta	Aire Libre	Solar	CI	
23	065	005	Asociacion de Desarrollo Rural Sierra de	CS	MU	MU	384	0	384	SI	B
23	065	004	Hogar del Pensionista (Valdemarin Medio)	HP	MU	MU	120	0	120	SI	E
23	065	003	Centro Cultural	CC	MU	MU	3.331	73	1.423	SI	E
23	065	002	Plaza de Toros	PZ	MU	MU	1	1.499	1.500	SI	B
23	065	001	Biblioteca	BI	MU	MU	176	12	100	SI	R
<b>TOTAL MUNICIPIO</b>							<b>4.012</b>	<b>1.584</b>	<b>3.527</b>		

**ENCUESTA DE INFRAESTRUCTURA Y EQUIPAMIENTOS LOCALES- 2017**

DIPUTACIÓN PROVINCIAL DE JAÉN

**MUNICIPIO:****ORCERA****Provincia:****23****Isla:****Municipio****065****CUADRO 52****12. OTRAS INSTALACIONES PÚBLICAS.****12.1 Centros Culturales y de Esparcimiento.****12.1.2 Superficie de los Usos de los Centros.**

CÓDIGO DE IDENTIFICACIÓN			NOMBRE DEL CENTRO	USO	SUPERFICIE CUBIERTA
Provin-cia	Muni-cipio	Nº Orden		Cl	m2
23	065	001	Biblioteca	BA	176
23	065	005	Asociacion de Desarrollo Rural Sierra de Segu	CV	384
23	065	003	Centro Cultural	OT	3.331
23	065	004	Hogar del Pensionista (Valdemarin Medio)	PN	120
23	065	002	Plaza de Toros	PS	1
<b>TOTAL MUNICIPIO</b>					<b>4.012</b>





**ENCUESTA DE INFRAESTRUCTURA Y EQUIPAMIENTOS LOCALES- 2017**

**DIPUTACIÓN PROVINCIAL DE JAÉN**

**MUNICIPIO:** **ORCERA**

**Provincia:** **23**      **Isla:**      **Municipio** **065**



**CUADRO 54**

**13. LONJAS, MERCADOS Y RECINTOS FERIALES.**

CÓDIGO DE IDENTIFICACIÓN				NÚCLEO DE POBLACIÓN	NOMBRE DEL EQUIPAMIENTO	TIPO	TITULAR	GESTIÓN	SUPERFICIE (m2)			Sin Barreras Arquitectónicas	ESTADO
Clave	Provincia	Municipio	Nº Orden						CI	CI	CI		
LM	23	065	001	Orcera	Mercado Municipal	ME	MU	MU	610	0	610	SI	B
<b>TOTAL MUNICIPIO</b>									<b>610</b>	<b>0</b>	<b>610</b>		

**ENCUESTA DE INFRAESTRUCTURA Y EQUIPAMIENTOS LOCALES- 2017**

**DIPUTACIÓN PROVINCIAL DE JAÉN**

**MUNICIPIO:** **ORCERA**

**Provincia:** **23**      **Isla:**      **Municipio** **065**



**CUADRO 55**  
**14. MATADEROS**

CÓDIGO DE IDENTIFICACIÓN				NOMBRE DEL MATADERO	CLASE	TITULAR	GESTIÓN	SUPERFICIE (m2)			Sin Barreras Arquitectónicas	ESTADO	CAPACIDAD ANUAL		TUNEL	LINEAS DE SACRIFICIO			
Clave	Provincia	Municipio	Nº Orden					Cubierta	Aire Libre	Solar			Tm	%		%	Bo	Ov	Po
MT	23	065	001	Matadero Municipal	MU	MU	MU	180	0	180	NO	R	180	50	NO	NO	SI	SI	SI
<b>TOTAL MUNICIPIO</b>								<b>180</b>	<b>0</b>	<b>180</b>			<b>180</b>						

**ENCUESTA DE INFRAESTRUCTURA Y EQUIPAMIENTOS LOCALES- 2017**

**DIPUTACIÓN PROVINCIAL DE JAÉN**

**MUNICIPIO:** **ORCERA**

**Provincia:** **23**      **Isla:**      **Municipio** **065**



**CUADRO 56**  
**15. CEMENTERIOS**

CÓDIGO DE IDENTIFICACIÓN				NÚCLEO DE POBLACIÓN	NOMBRE DEL CEMENTERIO	TITULAR	DISTANCIA AL NÚCLEO	ESTADO DE ACCESO	CAPILLA	DEPÓSITO	AMPLIACIÓN	GRADO DE SATURACIÓN	SUPERFICIE TOTAL	Sin Barreras Arquitectónicas	CREMATORIO
Clave	Provincia	Municipio	Nº Orden			CI	Km	CI	CI	CI	CI	CI	%	m2	CI
CE	23	065	001		Cementerio Municipal	MU	0,6	B	MO	SI	SI	80	5.107	SI	NO
<b>TOTAL MUNICIPIO</b>												<b>5.107</b>			



**ENCUESTA DE INFRAESTRUCTURA Y EQUIPAMIENTOS LOCALES- 2017**

**DIPUTACIÓN PROVINCIAL DE JAÉN**

**MUNICIPIO: ORCERA**

**Provincia: 23 Isla: Municipio 065**



**CUADRO 57  
16. TANATORIOS**

CÓDIGO DE IDENTIFICACIÓN				NÚCLEO DE POBLACIÓN	NOMBRE DEL TANATORIO	TITULAR	GESTIÓN	CARACTERÍSTICAS					
Clave	Provin-cia	Muni-cipio	Nº Orden					Superficie (m2)			Salas	Sin Barreras Arquitectonicas	Estado
								Cubierta	Aire libre	Solar	nº	CI	CI
TA	23	065	001	Orcera	Tanatorio Romero	PV	PV	544	150	694	2	SI	B
<b>TOTAL MUNICIPIO</b>								<b>544</b>	<b>150</b>	<b>694</b>	<b>2</b>		



**ENCUESTA DE INFRAESTRUCTURA Y EQUIPAMIENTOS LOCALES- 2017**

**DIPUTACIÓN PROVINCIAL DE JAÉN**

**MUNICIPIO: ORCERA**

**Provincia: 23 Isla: Municipio 065**



**CUADRO 58  
17. CENTROS SANITARIOS**

CÓDIGO DE IDENTIFICACIÓN				NÚCLEO DE POBLACIÓN	NOMBRE DEL CENTRO	TIPO	TITULAR	GESTIÓN	SUPERFICIE (m2)			UCI	CAMAS	Sin Barreras Arquitectónicas	ESTADO
Clave	Provincia	Municipio	Nº Orden						CI	CI	CI				
SA	23	065	001	Orcera	Consultorio Medico (T-I)	CLO	MUN	SAS	200	50	250	NO	0	SI	R
<b>TOTAL MUNICIPIO</b>									<b>200</b>	<b>50</b>	<b>250</b>				

**ENCUESTA DE INFRAESTRUCTURA Y EQUIPAMIENTOS LOCALES- 2017**

**DIPUTACIÓN PROVINCIAL DE JAÉN**

**MUNICIPIO:** **ORCERA**

**Provincia:** **23** **Isla:** **Municipio** **065**



**CUADRO 59**  
**18. CENTROS ASISTENCIALES**

CÓDIGO DE IDENTIFICACIÓN				NÚCLEO DE POBLACIÓN	NOMBRE DEL CENTRO	TIPO	TITULAR	GESTIÓN	PLAZAS	SUPERFICIE (m2)			Sin Barreras Arquitectónicas	ESTADO
Clave	Provincia	Municipio	Nº Orden							CI	CI	Km		
AS	23	065	001	Orcera	Residencia de la tercera Edad	RA	MU	MU	136	1.080	1.825	2.465	SI	B
AS	23	065	002	Orcera	Guarderia Municipal	GI	MU	MU	30	384	0	384	SI	B
AS	23	065	003	Orcera	Guarderia Caritas	GI	PV	PV	40	240	0	120	SI	M
AS	23	065	004	Orcera	Oficina SAE	CA	MU	MU	25	384	0	384	SI	B
<b>TOTAL MUNICIPIO</b>									<b>231</b>	<b>2.088</b>	<b>1.825</b>	<b>3.353</b>		



**ENCUESTA DE INFRAESTRUCTURA Y EQUIPAMIENTOS LOCALES- 2017**

**DIPUTACIÓN PROVINCIAL DE JAÉN**

**MUNICIPIO: ORCERA**

**Provincia: 23 Isla: Municipio 065**



**CUADRO 60**

**19 CENTROS DE ENSEÑANZA**

**19.1. Características de los Centros.**

CÓDIGO DE IDENTIFICACIÓN				NÚCLEO DE POBLACIÓN	NOMBRE DEL CENTRO	Ámbito	Titular	SUPERFICIE (m2)			Sin Barreras Arquitectónicas	ESTADO
Clave	Provincia	Municipio	Nº Orden					Cubierta	Aire libre	Solar		
EN	23	065	003	Orcera	IES. Gandhi	L	CE	1.200	0	1.200	SI	B
EN	23	065	002	Orcera	Centro de Educacion de Adultos	L	CL	100	0	100	SI	B
EN	23	065	001	Orcera	CPR. Nuestra Señora Maria de la Peña	L	CE	2.652	6.392	9.044	SI	B
<b>TOTAL MUNICIPIO</b>								<b>3.952</b>	<b>6.392</b>	<b>10.344</b>		

**ENCUESTA DE INFRAESTRUCTURA Y EQUIPAMIENTOS LOCALES- 2017****DIPUTACIÓN PROVINCIAL DE JAÉN****MUNICIPIO:****ORCERA****Provincia:****23****Isla:****Municipio****065****CUADRO 61****19 CENTROS DE ENSEÑANZA****19.2. Niveles de enseñanza de los Centros.**

CÓDIGO DE IDENTIFICACIÓN				NÚCLEO DE POBLACIÓN	NOMBRE DEL CENTRO	Nivel	CENTROS NO UNIVERSITARIOS		
Clave	Provincia	Municipio	Nº Orden			Cl	Unidades	Plazas	Alumnos
EN	23	065	001	Orcera	CPR. Nuestra Señora Maria de la Peña	ESP	1	10	2
EN	23	065	001	Orcera	CPR. Nuestra Señora Maria de la Peña	INF	3	75	33
EN	23	065	001	Orcera	CPR. Nuestra Señora Maria de la Peña	PRI	8	200	94
EN	23	065	002	Orcera	Centro de Educacion de Adultos	OTR	2	50	42
EN	23	065	003	Orcera	IES. Gandhi	ESO	9	225	93
EN	23	065	003	Orcera	IES. Gandhi	ESP	1	10	2
<b>TOTAL MUNICIPIO</b>							<b>24</b>	<b>570</b>	<b>266</b>





**ENCUESTA DE INFRAESTRUCTURA Y EQUIPAMIENTOS LOCALES- 2017**

**DIPUTACIÓN PROVINCIAL DE JAÉN**

**MUNICIPIO:**

**ORCERA**

**Provincia:**

**23**

**Isla:**

**Municipio**

**065**



**CUADRO 62**

**20 OTROS EQUIPAMIENTOS**

**20.1. Centros de extinción de incendios y protección civil.**

CÓDIGO DE IDENTIFICACIÓN				NOMBRE DEL EQUIPAMIENTO	Tipo	Titular	Gestión	Ámbito	PLANTILLA (nº)		SUPERFICIE (m2)			Sin Barreras Arquitectónicas	ESTADO	MATERIAL DISPONIBLE							
Clave	Provincia	Municipio	Nº Orden						Profes.	Voluntarios	Cubierta	Aire libre	Solar			Vehículos (nº)					Otros materiales (nº)		
																Cl	Cl	Cl	Cl	Cl	Cl	VI	VS
IP	23	065	001	Parque de Bomberos	BO	MU	CO	CO	10	0	980	1.862	2.842	SI	B	3	1	0	0	1	0	0	0
<b>TOTAL MUNICIPIO</b>									<b>10</b>	<b>0</b>	<b>980</b>	<b>1.862</b>	<b>2.842</b>			<b>3</b>	<b>1</b>	<b>0</b>	<b>0</b>	<b>1</b>	<b>0</b>	<b>0</b>	<b>0</b>

**ENCUESTA DE INFRAESTRUCTURA Y EQUIPAMIENTOS LOCALES- 2017**

**DIPUTACIÓN PROVINCIAL DE JAÉN**

**MUNICIPIO:** **ORCERA**

**Provincia:** **23**      **Isla:**      **Municipio** **065**



**CUADRO 63**

**21. CASAS CONSISTORIALES Y OTROS EQUIPAMIENTOS DE USO O TITULARIDAD MUNICIPAL**

**21.1 Características de los equipamientos.**

CÓDIGO DE IDENTIFICACIÓN				NÚCLEO DE POBLACIÓN	NOMBRE DEL EQUIPAMIENTO	TIPO	TITULAR	TENENCIA	SUPERFICIE (m2)			Sin Barreras Arquitectónicas	ESTADO
Clave	Provincia	Municipio	Nº Orden						Cubierta	Aire Libre	Solar		
CC	23	065	001	Orcera	Casa Consistorial	AY	MU	MU	1.800	0	600	SI	B
CC	23	065	002	Orcera	Centro de Salud	OT	MU	MU	490	110	600	SI	R
CC	23	065	003	Orcera	Antigua Casa del Medico	UA	MU	MU	170	30	200	NO	R
CC	23	065	004	Orcera	Atiguas Viviendas Maestros	UA	MU	MU	120	0	120	SI	R
CC	23	065	005	Orcera	Edificio Multiple	OT	MU	MU	1.152	112	496	SI	B
CC	23	065	006	Orcera	Aparcamiento Paseo Ramuña	OT	MU	MU	1.025	0	1.025	SI	B
<b>TOTAL MUNICIPIO</b>									<b>4.757</b>	<b>252</b>	<b>3.041</b>		

**ENCUESTA DE INFRAESTRUCTURA Y EQUIPAMIENTOS LOCALES- 2017**

**DIPUTACIÓN PROVINCIAL DE JAÉN**

**MUNICIPIO:** **ORCERA**

**Provincia:** **23**      **Isla:**      **Municipio** **065**




**CUADRO 64**

**21 CASAS CONSISTORIALES Y OTROS EQUIPAMIENTOS DE USO O TITULARIDAD MUNICIPAL**

**21.2 Superficies de los usos de las Casas Consistoriales y otros equipamientos.**

CÓDIGO DE IDENTIFICACIÓN				NÚCLEO DE POBLACIÓN	NOMBRE DEL EQUIPAMIENTO	USO	SUPERFICIE CUBIERTA
Clave	Provincia	Municipio	Nº Orden			CI	m2
CC	23	065	001	Orcera	Casa Consistorial	AM	1.200
CC	23	065	001	Orcera	Casa Consistorial	OT	600
CC	23	065	002	Orcera	Centro de Salud	AA	120
CC	23	065	002	Orcera	Centro de Salud	SO	170
CC	23	065	002	Orcera	Centro de Salud	SA	200
CC	23	065	003	Orcera	Antigua Casa del Medico	SO	170
CC	23	065	004	Orcera	Atiguas Viviendas Maestros	AA	120
CC	23	065	005	Orcera	Edificio Multiple	OT	384
CC	23	065	005	Orcera	Edificio Multiple	AS	768
CC	23	065	006	Orcera	Aparcamiento Paseo Ramuña	OT	1.025

	<b>ENCUESTA DE INFRAESTRUCTURA Y EQUIPAMIENTOS LOCALES- 2017</b>				
	<b>DIPUTACIÓN PROVINCIAL DE JAÉN</b>				
	<b>MUNICIPIO:</b>				
	<b>Provincia:</b>		<b>Isla:</b>		<b>Municipio</b>



**CUADRO 65**  
**22. EDIFICIOS DE TITULARIDAD PUBLICA SIN USO**

CÓDIGO DE IDENTIFICACIÓN				NÚCLEO DE POBLACIÓN	NOMBRE DEL EQUIPAMIENTO	TITUL.	SUPERFICIE (m2)			ESTADO	USO ANTERIOR
Clave	Provincia	Municipio	Nº Orden				CI	Cubierta	Aire Libre		
<b>TOTAL MUNICIPIO</b>							<b>#Error</b>	<b>#Error</b>	<b>#Error</b>		

