

Encuesta de Infraestructura y Equipamientos Locales

Fase de 2017

Cuestionario

23

063

NAVAS DE SAN JUAN

**ENCUESTA DE INFRAESTRUCTURA Y EQUIPAMIENTOS LOCALES- 2017****DIPUTACIÓN PROVINCIAL DE JAÉN****MUNICIPIO:****NAVAS DE SAN JUAN****Provincia:****23****Isla:****Municipio****063****CUADRO 01****1. INFORMACION DEMOGRÁFICA****1.1 Población, viviendas y accesibilidad de los núcleos.****1.1.1 Núcleos de población encuestados. 1**

ent	núc	Núcleo de población	PADRON 2016	Poblacion estacional máxima	Altitud	Viviendas Familiares	Plazas Hoteleras	Plazas de Turismo Rural	Accesibilidad
0001	01	Navas de San Juan	4.583	6.185	654	2.417	0	0	NO
TOTAL NÚCLEO			4.583	6.185		2.417	0	0	
TOTAL DISEMINADO			14	32		11	0	0	
TOTAL MUNICIPIO			4.597	6.217		2.428	0	0	

ENCUESTA DE INFRAESTRUCTURA Y EQUIPAMIENTOS LOCALES- 2017

DIPUTACIÓN PROVINCIAL DE JAÉN

MUNICIPIO:

NAVAS DE SAN JUAN

Provincia:

23

Isla:**Municipio**

063

**CUADRO 02****2. PLANEAMIENTO URBANÍSTICO**

FIGURA DE PLANEAMIENTO			Superficie Municipio	Publicación B.O.	Suelo Urbanizado	Suelo Rural	Suelo Rural Preservado
Tipo	Estado Tramitación	Denominación	Hectáreas	Fecha	Hectáreas	Hectáreas	Hectáreas
N.M	AD	NORMAS SUBSIDIARIAS	17.545,10	12/05/2014	30,06	13.035,04	4.480,00

ENCUESTA DE INFRAESTRUCTURA Y EQUIPAMIENTOS LOCALES- 2017

DIPUTACIÓN PROVINCIAL DE JAÉN

MUNICIPIO: NAVAS DE SAN JUAN

Provincia: 23 **Isla:** **Municipio** 063



CUADRO 03
3. OTROS SERVICIOS DEL MUNICIPIO

3.1. Municipios encuestados.

SEDE WEB MUNICIPAL			ORDENANZAS SOTERRAMIENTO	ENERGÍAS ALTERNATIVAS								Cobertura a Telefonía Móvil	TV Digital por Cable
Información general	Información turística	Gobierno electrónico		Energía eólica	KW eólica	Energía solar	KW solar	Planta Mareomotriz	KW Mareo-motriz	Otras Energías	KW Otras		
CI	CI	CI	CL	CI	Kw	CI	Kw	CI	Kw	CI	Kw	CI	CI
SI	SI	NO	NO	NO	0	SI	5	NO	0	NO	0	SI	NO
TOTAL MUNICIPIO					0		5		0		0		

ENCUESTA DE INFRAESTRUCTURA Y EQUIPAMIENTOS LOCALES- 2017

DIPUTACIÓN PROVINCIAL DE JAÉN

MUNICIPIO: NAVAS DE SAN JUAN

Provincia: 23 **Isla:** **Municipio** 063



CUADRO 04

4. CARRETERAS

4.1. Tramos de carretera existentes en el término municipal.

PRO-VIN-CIA	CARRE-TERA	MUNI-CIPIO	Nombre de Carretera	CARACTERÍSTICAS DE LOS TRAMOS DE CARRETERA EN EL MUNICIPIO													
				Puntos kilométricos		Titular	Ges-tión	Señaliza-ción	Firme		Ancho	Longitud	Pasos a nivel	Dimen-siona-miento	Características del trazado		
				Inicio	Final				Cl	Cl					Cl	Cl	m
23	A-312	063	Linares a Beas de Segura	30,2	43,7	CA	CA	A	MB	B	9,0	13,5	0	BD	NO	NO	NO
23	JA-7103	063	Navas de San Juan a Puente Ariza	0,0	0,9	MU	PR	V	MB	R	6,5	0,9	0	RD	NO	NO	NO
23	JA-7103	063	Navas de San Juan a Puente Ariza	0,9	6,4	PR	PR	A	MB	B	6,5	5,5	0	BD	SI	NO	NO
23	JA-8102	063	Villacarrillo a Navas de San Juan	12,0	19,9	PR	CA	V	RA	B	4,0	7,9	0	BD	NO	NO	NO
23	JA-8102	063	Villacarrillo a Navas de San Juan	19,9	20,9	MU	PR	A	RA	B	4,0	1,0	0	RD	NO	NO	NO
23	JV-6010	063	JA-8102 a A-1202	11,3	16,7	PR	PR	V	RA	B	4,0	5,3	0	RD	SI	SI	NO
TOTAL MUNICIPIO												34,1					

ENCUESTA DE INFRAESTRUCTURA Y EQUIPAMIENTOS LOCALES- 2017

DIPUTACIÓN PROVINCIAL DE JAÉN

MUNICIPIO: NAVAS DE SAN JUAN

Provincia: 23 **Isla:** **Municipio** 063



CUADRO 05

5. INFRAESTRUCTURAS VIARIAS.

5.1. Superficie pavimentada y no pavimentada de Travesías, Calles, Plazas y Otros Viarios.

NÚCLEOS DE POBLACIÓN					CARACTERÍSTICAS				
Provincia	Municipio	Entidad	Núcleo	NOMBRE	Tipo	Estado	Longitud	Superficie	Viviendas sin acceso pavimentado
					Cl	Cl	m	m2	nº
23	063	0001	01	Navas de San Juan	CA	B	16.678	130.183	0
23	063	0001	01	Navas de San Juan	CA	M	319	2.770	0
23	063	0001	01	Navas de San Juan	CA	NP	902	7.199	0
23	063	0001	01	Navas de San Juan	CA	R	2.620	21.640	0
23	063	0001	01	Navas de San Juan	OT	B	968	7.292	0
23	063	0001	01	Navas de San Juan	OT	NP	381	2.448	0
23	063	0001	01	Navas de San Juan	OT	R	106	636	0
23	063	0001	01	Navas de San Juan	TR	B	3.052	35.992	0

ENCUESTA DE INFRAESTRUCTURA Y EQUIPAMIENTOS LOCALES- 2017

DIPUTACIÓN PROVINCIAL DE JAÉN

MUNICIPIO: NAVAS DE SAN JUAN

Provincia: 23 **Isla:** **Municipio** 063



CUADRO 06

6. ABASTECIMIENTO DE AGUA

6.1. Traidas de agua.

6.1.1. Identificación de las captaciones de agua que dan servicio a los núcleos de población del municipio encuestado.

NÚCLEOS DE POBLACIÓN					CÓDIGO DE IDENTIFICACIÓN DE LA CAPTACIÓN				
Provincia	Municipio	Entidad	Núcleo	NOMBRE	Captación	Provincia	Municipio	Nº de orden	Nombre de la captación
					CI	CI	CI	CI	CI
23	063	0001	01	Navas de San Juan	CA	23	029	001	EB.Guadalmena
23	063	0001	01	Navas de San Juan	CA	23	062	001	Embalse del Dazador
23	063	0001	01	Navas de San Juan	CA	23	063	001	N.de San Juan I
23	063	0001	01	Navas de San Juan	CA	23	063	002	N.de San Juan II
23	063	0001	01	Navas de San Juan	CA	23	063	003	N.de San Juan III
23	063	0001	01	Navas de San Juan	CA	23	063	004	N.de San Juan IV

ENCUESTA DE INFRAESTRUCTURA Y EQUIPAMIENTOS LOCALES- 2017**DIPUTACIÓN PROVINCIAL DE JAÉN****MUNICIPIO: NAVAS DE SAN JUAN****Provincia: 23 Isla: Municipio 063****CUADRO 07****6. ABASTECIMIENTO DE AGUA****6.1. Traídas de agua.****6.1.2. Características de las captaciones en el municipio encuestado.**



CÓDIGO DE IDENTIFICACIÓN				DENOMINACIÓN	CARACTERÍSTICAS DE LA CAPTACIÓN							
Clave	Provincia	Municipio	Nº Orden		Tipo	Titular	Gestión	Sistema	Estado	Uso	Protección	Contador
CA	23	063	001	N.de San Juan I	PO	MU	MU	IF	B	UE	NO	NO
CA	23	063	002	N.de San Juan II	PO	MU	MU	IF	B	UE	NO	NO
CA	23	063	003	N.de San Juan III	PO	MU	MU	IF	B	UE	NO	NO
CA	23	063	004	N.de San Juan IV	PO	MU	MU	IF	B	UO	SF	NO

ENCUESTA DE INFRAESTRUCTURA Y EQUIPAMIENTOS LOCALES- 2017**DIPUTACIÓN PROVINCIAL DE JAÉN****MUNICIPIO:****NAVAS DE SAN JUAN****Provincia:****23****Isla:****Municipio****063****CUADRO 09****6. ABASTECIMIENTO DE AGUA****6.1. Traídas de agua.****6.1.4. Identificación de las conducciones que dan servicio a los núcleos de población del municipio encuestado.**

NÚCLEOS DE POBLACIÓN					CÓDIGO DE IDENTIFICACIÓN DE LA CONDUCCIÓN			
Provincia	Municipio	Entidad	Núcleo	NOMBRE	Conducción	Provincia	Municipio	Nº de Orden
					CI			
23	063	0001	01	Navas de San Juan	CN	23	029	112
23	063	0001	01	Navas de San Juan	CN	23	062	101
23	063	0001	01	Navas de San Juan	CN	23	063	110
23	063	0001	01	Navas de San Juan	CN	23	063	111

ENCUESTA DE INFRAESTRUCTURA Y EQUIPAMIENTOS LOCALES- 2017**DIPUTACIÓN PROVINCIAL DE JAÉN****MUNICIPIO:****NAVAS DE SAN JUAN****Provincia:****23****Isla:****Municipio****063****CUADRO 10****6. ABASTECIMIENTO DE AGUA****6.1. Traidas de agua.****6.1.5. Identificación de las conducciones en el municipio encuestado.**

CÓDIGO DE IDENTIFICACIÓN DE LA CONDUCCIÓN			
Conducción	Provincia	Municipio	Nº de Orden
CI			
CN	23	063	110
CN	23	063	111

	ENCUESTA DE INFRAESTRUCTURA Y EQUIPAMIENTOS LOCALES- 2017					
	DIPUTACIÓN PROVINCIAL DE JAÉN					
	MUNICIPIO:					
	Provincia:		Isla:		Municipio	

CUADRO 11

6. ABASTECIMIENTO DE AGUA

6.1. Traídas de agua.

6.1.6. Identificación de las conducciones encuestadas, ubicadas en municipios mayores de 50.000 habitantes.

CÓDIGO DE IDENTIFICACIÓN DE LA CONDUCCIÓN			
Conducción	Provincia	Municipio	Nº de Orden
CI			

ENCUESTA DE INFRAESTRUCTURA Y EQUIPAMIENTOS LOCALES- 2017**DIPUTACIÓN PROVINCIAL DE JAÉN****MUNICIPIO: NAVAS DE SAN JUAN****Provincia: 23 Isla: Municipio 063****CUADRO 12****6. ABASTECIMIENTO DE AGUA****6.1 Traidas de agua.****6.1.7. Características de los tramos de conducciones en el municipio encuestado.**

CÓDIGO DE IDENTIFICACIÓN				CARACTERÍSTICAS DE LA CONDUCCIÓN				
Clave	Provincia	Municipio	Orden	Tipo	Estado	Titular	Gestión	Longitud
				CI	CI	CI	CI	m
CN	23	063	110	FC	B	CO	CO	301
CN	23	063	111	FC	B	CO	CO	4.343
TOTAL MUNICIPIO								4.644

ENCUESTA DE INFRAESTRUCTURA Y EQUIPAMIENTOS LOCALES- 2017

DIPUTACIÓN PROVINCIAL DE JAÉN

MUNICIPIO:

Provincia:

Isla:

Municipio



CUADRO 13

6. ABASTECIMIENTO DE AGUA

6.1 Traidas de agua.

6.1.8. Características de los tramos de conducciones encuestadas, ubicadas en municipios mayores de 50.000 habitan

CÓDIGO DE IDENTIFICACIÓN				CARACTERÍSTICAS DE LA CONDUCCIÓN				
Clave	Provincia	Municipio	Orden	Tipo	Estado	Titular	Gestión	Longitud
				CI	CI	CI	CI	m
TOTAL MUNICIPIO								#Error

ENCUESTA DE INFRAESTRUCTURA Y EQUIPAMIENTOS LOCALES- 2017					
DIPUTACIÓN PROVINCIAL DE JAÉN					
MUNICIPIO:		NAVAS DE SAN JUAN			
Provincia:	23	Isla:		Municipio	063



CUADRO 14

6. ABASTECIMIENTO DE AGUA

6.1 Traidas de agua.

6.1.9. Identificación de los depósitos de agua que dan servicio a los núcleos de población del municipio encuestado.

NÚCLEO DE POBLACIÓN					CÓDIGO DE IDENTIFICACIÓN			
Provin- cia	Muni- cipio	Entidad	Núcleo	NOMBRE	Depósitos	Provincia	Municipio	Nº de Orden
					CI			
23	063	0001	01	Navas de San Juan	DE	23	029	006
23	063	0001	01	Navas de San Juan	DE	23	062	001
23	063	0001	01	Navas de San Juan	DE	23	062	002
23	063	0001	01	Navas de San Juan	DE	23	062	003
23	063	0001	01	Navas de San Juan	DE	23	063	001
23	063	0001	01	Navas de San Juan	DE	23	063	002
23	063	0001	01	Navas de San Juan	DE	23	063	003
23	063	0001	01	Navas de San Juan	DE	23	063	004
23	063	0001	01	Navas de San Juan	DE	23	079	001

ENCUESTA DE INFRAESTRUCTURA Y EQUIPAMIENTOS LOCALES- 2017

DIPUTACIÓN PROVINCIAL DE JAÉN

MUNICIPIO: NAVAS DE SAN JUAN

Provincia: 23 **Isla:** **Municipio** 063



CUADRO 15

6. ABASTECIMIENTO DE AGUA

6.1 Traidas de agua.

6.1.10. Características de los depósitos de agua en el municipio encuestado.

CÓDIGO DE IDENTIFICACIÓN				CARACTERÍSTICAS DE LOS DEPÓSITOS							
Clave	Provincia	Municipio	Nº Orden	Tipo	Titular	Gestión	Capacidad	Estado	Protección	Limpieza	Contador
				Cl	Cl	Cl	m3	Cl	Cl	nº	Cl
DE	23	063	001	SE	MU	CO	950	R	SF	2.017	EN
DE	23	063	002	SE	MU	CO	1.120	R	SF	2.017	EN
DE	23	063	003	SE	MU	CO	700	R	SF	2.017	EN
DE	23	063	004	SE	MU	CO	375	R	SF	2.017	EN
TOTAL MUNICIPIO							3.145			8.068	

ENCUESTA DE INFRAESTRUCTURA Y EQUIPAMIENTOS LOCALES- 2017

DIPUTACIÓN PROVINCIAL DE JAÉN

MUNICIPIO:

Provincia:

Isla:

Municipio





CUADRO 16

6. ABASTECIMIENTO DE AGUA

6.1 Traidas de agua.

6.1.11. Características de los depósitos de agua encuestados, ubicados en municipios mayores de 50,000 habitantes

CÓDIGO DE IDENTIFICACIÓN				CARACTERÍSTICAS DE LOS DEPÓSITOS							
Clave	Provincia	Municipio	Nº Orden	Tipo	Titular	Gestión	Capacidad	Estado	Protección	Limpieza	Contador
				Cl	Cl	Cl	m3	Cl	Cl	nº	Cl
TOTAL MUNICIPIO							#Error			#Error	

	ENCUESTA DE INFRAESTRUCTURA Y EQUIPAMIENTOS LOCALES- 2017					
	DIPUTACIÓN PROVINCIAL DE JAÉN					
	MUNICIPIO:	NAVAS DE SAN JUAN				
	Provincia:	23	Isla:		Municipio	

CUADRO 17

6. ABASTECIMIENTO DE AGUA

6.1 Traidas de agua.

6.1.12. Identificación de las instalaciones de tratamiento de potabilización que dan servicio a los núcleos de población del municipio encuestado.

NÚCLEOS DE POBLACIÓN					CÓDIGO DE IDENTIFICACIÓN DE LA INSTALACIÓN			
Provincia	Municipio	Entidad	Núcleo	NOMBRE	Tratamiento de potabilizac.	Provincia	Municipio	Nº de Orden
					CI			
23	063	0001	01	Navas de San Juan	TP	23	062	001
23	063	0001	01	Navas de San Juan	TP	23	063	001

ENCUESTA DE INFRAESTRUCTURA Y EQUIPAMIENTOS LOCALES- 2017

DIPUTACIÓN PROVINCIAL DE JAÉN

MUNICIPIO: NAVAS DE SAN JUAN

Provincia: 23 **Isla:** **Municipio** 063



CUADRO 18

6. ABASTECIMIENTO DE AGUA

6.1 Traidas de agua.

6.1.13. Instalaciones y tratamiento de potabilización del municipio encuestado.

CÓDIGO DE IDENTIFICACIÓN				TIPO DE EQUIPAMIENTO	UBICACIÓN	TIPOS DE TRATAMIENTO						METODO DE DESINFECCION			CONTROL CALIDAD		ESTADO	
Clave	Provincia	Municipio	Nº Orden			Solo Desinfección	Categoría A1	Categoría A2	Categoría A3	Desaladora	Otros tipos	CI	CI	CI	Periodicidad	Organismo		
				CI	CI	CI	CI	CI	CI	CI	CI	CI	CI	CI	CI			
TP	23	063	001	AU	DE	SI	NO	NO	NO	NO	NO	NO	SI	NO	NO	DI	MA	B

ENCUESTA DE INFRAESTRUCTURA Y EQUIPAMIENTOS LOCALES- 2017

DIPUTACIÓN PROVINCIAL DE JAÉN

MUNICIPIO: NAVAS DE SAN JUAN

Provincia: 23 **Isla:** **Municipio** 063



CUADRO 21

6. ABASTECIMIENTO DE AGUA

6.2 Distribución de agua

6.2.2 Características y elementos del servicio de abastecimiento de agua

6.2.2.2. Núcleos de población encuestados. 2.

Núcleo de Población			CARACTERÍSTICAS DEL SERVICIO					ELEMENTOS ACCESORIOS						CISTERNA
			Dotación de agua		Conta- dores	Tasa	Año de instala- ción	Hidrantes		Válvulas		Bocas de riego		
			Disponi- bilidad	Restri- cciones				Sufi- ciencia	Estado	Sufi- ciencia	Estado	Sufi- ciencia	Estado	
0001	01	Navas de San Juan	SF	NO	SI	SI	1960	NO		SF	B	SF	B	NO

ENCUESTA DE INFRAESTRUCTURA Y EQUIPAMIENTOS LOCALES- 2017

DIPUTACIÓN PROVINCIAL DE JAÉN

MUNICIPIO: NAVAS DE SAN JUAN

Provincia: 23 **Isla:** **Municipio** 063



CUADRO 22

6. ABASTECIMIENTO DE AGUA


6.2 Distribución de agua

6.2.2 Características y elementos del servicio de abastecimiento de agua


6.2.2.2. Núcleos de población encuestados. 3.

Núcleo de Población	CARACTERÍSTICAS DEL SERVICIO							DEFICIT RED DE DISTRIBUCION				
	Viviendas con servicio		Consumo		Deficiencias Presión		Pérdidas	Calidad	Longitud red	Viviendas afectadas red	Población afectada	
	Conectadas	No conect.	Invierno	Verano	Exceso	Defecto					Residente	Estacional
	nº	nº	m3/día	m3/día	nº	nº	%	Cl	m	nº	nº	nº
0001 01 Navas de San Juan	1.952	465	976	1.392	0	4	10	B	0	0	0	0
TOTAL NÚCLEO	1.952	465	976	1.392	0	4			0	0	0	0
TOTAL DISEMINADO	0	0	0	0	0	0			274	11	14	32
TOTAL MUNICIPIO	1.952	465	976	1.392	0	4			274	11	14	32

ENCUESTA DE INFRAESTRUCTURA Y EQUIPAMIENTOS LOCALES- 2017					
DIPUTACIÓN PROVINCIAL DE JAÉN					
MUNICIPIO:		NAVAS DE SAN JUAN			
Provincia:	23	Isla:		Municipio	063



DIPUTACIÓN DE JAÉN



GOBIERNO DE ESPAÑA
MINISTERIO DE LA PRESIDENCIA Y PARA LAS ADMINISTRACIONES TERRITORIALES

CUADRO 23

6. ABASTECIMIENTO DE AGUA

6.3 Abastecimiento autónomo de agua

6.3.1 Núcleos de población encuestados 4

Núcleo de Población			ÁMBITO DEL ABASTECIMIENTO AUTÓNOMO			DÉFICIT DE POTABILIZACIÓN DEL ABASTECIMIENTO AUTÓNOMO			FUENTES NO CONECTADAS A LA RED DE DISTRIBUCION		DOTACION ABASTECIMIENTO AUTÓNOMO
			Viviendas	Población (hab)		Viviendas	Población (hab)		Con tratamiento	Sin tratamiento	Disponibilidad
			nº	Residente	Estacional	nº	Residente	Estacional	nº	CI	CI
0001	01	Navas de San Juan	0	0	0	0	0	0	0	0	NO
TOTAL NÚCLEO			0	0	0	0	0	0	0	0	
TOTAL DISEMINADO			11	14	32	11	14	32	0	0	
TOTAL MUNICIPIO			11	14	32	11	14	32	0	0	


**ENCUESTA DE INFRAESTRUCTURA Y EQUIPAMIENTOS LOCALES- 2017****DIPUTACIÓN PROVINCIAL DE JAÉN****MUNICIPIO: NAVAS DE SAN JUAN****Provincia: 23 Isla: Municipio 063****CUADRO 24****7. SANEAMIENTO Y DEPURACIÓN.****7.1 Sistema de Saneamiento.****7.1.1 Características de los tramos de red de alcantarillado interior.**

NÚCLEOS DE POBLACIÓN					CARACTERÍSTICAS DE LA RED DE ALCANTARILLADO INTERIOR						
Provincia	Municipio	Entidad	Núcleo	NOMBRE	Tipo de material	Sistema de transporte	Estado	Tipo de red	Titular	Gestión	Longitud
					CI	CI	CI	CI	CI	CI	m
23	063	0001	01	Navas de San Juan	HO	GR	B	MX	MU	MU	10.089
23	063	0001	01	Navas de San Juan	HO	GR	M	MX	MU	MU	1.161
23	063	0001	01	Navas de San Juan	HO	GR	R	MX	MU	MU	4.314
23	063	0001	01	Navas de San Juan	PC	GR	B	MX	MU	MU	2.858
TOTAL NÚCLEO											18.422
TOTAL DISEMINADO											
TOTAL MUNICIPIO											


**ENCUESTA DE INFRAESTRUCTURA Y EQUIPAMIENTOS LOCALES- 2017****DIPUTACIÓN PROVINCIAL DE JAÉN****MUNICIPIO:****NAVAS DE SAN JUAN****Provincia:****23****Isla:****Municipio****063****CUADRO 25****7. SANEAMIENTO Y DEPURACIÓN****7.1 Sistema de saneamiento.****7.1.2 Identificación de los colectores generales que dan servicio a los núcleos de población del municipio encuestado.**

NÚCLEO DE POBLACIÓN					CÓDIGO DE IDENTIFICACIÓN			
Provin- cia	Muni- cipio	Entidad	Núcleo	NOMBRE	Colector	Provincia	Municipio	Nº de Orden
					CI			
23	063	0001	01	Navas de San Juan	CL	23	063	001
23	063	0001	01	Navas de San Juan	CL	23	063	002
23	063	0001	01	Navas de San Juan	CL	23	063	003
23	063	0001	01	Navas de San Juan	CL	23	063	004
23	063	0001	01	Navas de San Juan	CL	23	063	005

ENCUESTA DE INFRAESTRUCTURA Y EQUIPAMIENTOS LOCALES- 2017					
DIPUTACIÓN PROVINCIAL DE JAÉN					
MUNICIPIO:		NAVAS DE SAN JUAN			
Provincia:	23	Isla:		Municipio	063



DIPUTACIÓN DE JAÉN



Gobierno de España
Ministerio de la Presidencia y para las Administraciones Territoriales


CUADRO 26


7. SANEAMIENTO Y DEPURACIÓN

7.1 Sistema de saneamiento.

7.1.3 Identificación de los colectores generales en el municipio encuestado.

CÓDIGO DE IDENTIFICACIÓN			
Colector	Provincia	Municipio	Nº de Orden
Cl			
CL	23	063	001
CL	23	063	002
CL	23	063	003
CL	23	063	004
CL	23	063	005

		ENCUESTA DE INFRAESTRUCTURA Y EQUIPAMIENTOS LOCALES- 2017			
		DIPUTACIÓN PROVINCIAL DE JAÉN			
MUNICIPIO:					
Provincia:		Isla:		Municipio	



DIPUTACIÓN DE JAÉN

CUADRO 27

7. SANEAMIENTO Y DEPURACIÓN

7.1 Sistema de saneamiento.

7.1.4 Identificación de los colectores generales encuestados, ubicados en municipios mayores de 50.000 habitantes.

CÓDIGO DE IDENTIFICACIÓN			
Colector	Provincia	Municipio	Nº de Orden
CI			

ENCUESTA DE INFRAESTRUCTURA Y EQUIPAMIENTOS LOCALES- 2017

DIPUTACIÓN PROVINCIAL DE JAÉN

MUNICIPIO:

NAVAS DE SAN JUAN

Provincia:

23

Isla:

Municipio

063



CUADRO 28

7. SANEAMIENTO Y DEPURACIÓN.

7.1 Sistema de Saneamiento.

7.1.5 Tramos de colectores generales en el municipio encuestado.

CÓDIGO DE IDENTIFICACIÓN				CARACTERÍSTICAS DE LOS COLECTORES GENERALES					
Clave	Provincia	Municipio	Nº	Tipo de material	Sistema de transporte	Estado	Titular	Gestión	Longitud
				CI	CI	CI	CI	CI	m
CL	23	063	001	HO	GR	M	MU	MU	195
CL	23	063	001	HO	GR	B	MU	MU	180
CL	23	063	002	HO	GR	R	MU	MU	390
CL	23	063	003	HO	GR	B	MU	MU	1.041
CL	23	063	004	HO	GR	R	MU	MU	166
CL	23	063	004	HO	GR	M	MU	MU	637
CL	23	063	005	HO	GR	R	MU	MU	619
CL	23	063	005	HO	GR	M	MU	MU	435
TOTAL MUNICIPIO									3.663

ENCUESTA DE INFRAESTRUCTURA Y EQUIPAMIENTOS LOCALES- 2017

DIPUTACIÓN PROVINCIAL DE JAÉN



MUNICIPIO:**Provincia:****Isla:****Municipio****CUADRO 29****7. SANEAMIENTO Y DEPURACIÓN.****7.1 Sistema de Saneamiento.****7.1.6 Tramos de colectores generales encuestados, ubicados en municipios mayores de 50.000 habitantes.**

CÓDIGO DE IDENTIFICACIÓN				CARACTERÍSTICAS DE LOS COLECTORES GENERALES					
Clave	Provincia	Municipio	Nº	Tipo de material	Sistema de transporte	Estado	Titular	Gestión	Longitud
				Cl	Cl	Cl	Cl	Cl	m
TOTAL MUNICIPIO									#Error

ENCUESTA DE INFRAESTRUCTURA Y EQUIPAMIENTOS LOCALES- 2017**DIPUTACIÓN PROVINCIAL DE JAÉN****MUNICIPIO:****NAVAS DE SAN JUAN****Provincia:****23****Isla:****Municipio****063****CUADRO 30****7. SANEAMIENTO Y DEPURACIÓN****7.1 Sistema de saneamiento.****7.1.7 Identificación de los EMISARIOS que dan servicio a los núcleos de población del municipio encuestado.**

NÚCLEO DE POBLACIÓN						CÓDIGO DE IDENTIFICACIÓN DE LOS EMISARIOS			
						Emisario	Provincia	Municipio	Nº de Orden
Clave	Provincia	Municipio	Entidad	Núcleo	Denominación	CI			
EM	23	063	0001	01	Navas de San Juan	EM	23	063	001
EM	23	063	0001	01	Navas de San Juan	EM	23	063	002
EM	23	063	0001	01	Navas de San Juan	EM	23	063	003
EM	23	063	0001	01	Navas de San Juan	EM	23	063	004
EM	23	063	0001	01	Navas de San Juan	EM	23	063	005

ENCUESTA DE INFRAESTRUCTURA Y EQUIPAMIENTOS LOCALES- 2017					
DIPUTACIÓN PROVINCIAL DE JAÉN					
MUNICIPIO:		NAVAS DE SAN JUAN			
Provincia:	23	Isla:		Municipio	063



CUADRO 31

7. SANEAMIENTO Y DEPURACIÓN

7.1 Sistema de saneamiento.

7.1.8 Identificación de los EMISARIOS en el municipio encuestado.

CÓDIGO DE IDENTIFICACIÓN				PUNTO DE VERTIDO		DISTANCIA
				Tipo de vertido	Zona de vertido	
Clave	Provincia	Municipio	Nº	CI	CI	
EM	23	063	001	OT	ZN	1.156
EM	23	063	002	OT	ZN	2.347
EM	23	063	003	OT	ZN	156
EM	23	063	004	OT	ZN	210
EM	23	063	005	OT	ZN	1.283

		ENCUESTA DE INFRAESTRUCTURA Y EQUIPAMIENTOS LOCALES- 2017				 DIPUTACIÓN DE JAÉN
		DIPUTACIÓN PROVINCIAL DE JAÉN				
MUNICIPIO:						
Provincia:		Isla:		Municipio		


CUADRO 32

7. SANEAMIENTO Y DEPURACIÓN

7.1 Sistema de saneamiento.

7.1.9 Identificación de los EMISARIOS, ubicados en municipios mayores de 50.000 habitantes.

CÓDIGO DE IDENTIFICACIÓN				PUNTO DE VERTIDO		DISTANCIA
				Tipo de vertido	Zona de vertido	
Clave	Provincia	Municipio	Nº	CI	CI	

		ENCUESTA DE INFRAESTRUCTURA Y EQUIPAMIENTOS LOCALES- 2017				
		DIPUTACIÓN PROVINCIAL DE JAÉN				
MUNICIPIO:		NAVAS DE SAN JUAN				
Provincia:	23	Isla:		Municipio	063	



CUADRO 33

7. SANEAMIENTO Y DEPURACIÓN

7.1 Sistema de saneamiento.

7.1.10 Características de los tramos de emisarios en el municipio encuestado.

CÓDIGO DE IDENTIFICACIÓN				CARACTERÍSTICAS DE LOS TRAMOS DE EMISARIOS			
				Tipo de material	Estado	Longitud del tramo	
						Terrestre	Marítima
Clave	Provincia	Municipio	Nº	CI	CI	m	m
EM	23	063	001	HO	B	70	0
EM	23	063	002	HO	R	248	0
EM	23	063	003	PC	B	341	0
EM	23	063	004	HO	B	2.284	0
EM	23	063	005	PC	B	1.659	0
TOTAL MUNICIPIO						4.602	0

	ENCUESTA DE INFRAESTRUCTURA Y EQUIPAMIENTOS LOCALES- 2017					
	DIPUTACIÓN PROVINCIAL DE JAÉN					
	MUNICIPIO:					
	Provincia:		Isla:		Municipio	

CUADRO 34

7. SANEAMIENTO Y DEPURACIÓN

7.1 Sistema de saneamiento.

7.1.11 Características de los tramos de emisarios encuestados, ubicados en municipios mayores de 50.000 habitante

CÓDIGO DE IDENTIFICACIÓN				CARACTERÍSTICAS DE LOS TRAMOS DE EMISARIOS			
				Tipo de material	Estado	Longitud del tramo	
						Terrestre	Marítima
Clave	Provincia	Municipio	Nº	CI	CI	m	m
TOTAL MUNICIPIO						#Error	#Error

ENCUESTA DE INFRAESTRUCTURA Y EQUIPAMIENTOS LOCALES- 2017



DIPUTACIÓN PROVINCIAL DE JAÉN

MUNICIPIO:

NAVAS DE SAN JUAN

Provincia:

23

Isla:

Municipio

063



CUADRO 35

7. SANEAMIENTO Y DEPURACIÓN

7.1 Sistema de saneamiento.

7.1.12. Características del servicio de alcantarillado

7.1.12.1. Nucleos de poblacion encuestados. 5

Núcleo de Población			ELEMENTOS ACCESORIOS				CARACTERÍSTICAS DEL SERVICIO			DÉFICIT DE ALCANTARILLADO				CAUDAL m3/año				
			Pozos	Sumideros	Aliviadero		Calidad	Viviendas con servicio		Longitud red	Viviendas afectadas	Población afectada		Desagüe	Tratado	Reutilizado		
					Con acumulac.	Sin Acumulac.		Conect.	No conect.			Residente	Estacional			Urbano	Rústico	Industrial
			CI	CI	CI	CI	CI	nº	nº	m	nº	nº	nº					
0001	01	Navas de San Juan	SF	SF	NO	NO	R	2.417	0	0	0	0	0	574.900	0	0	0	0
TOTAL NÚCLEO							2.417	0	0	0	0	0	574.900	0	0	0	0	
TOTAL DISEMINADO							0	0	0	11	14	32	0	0				
TOTAL MUNICIPIO							2.417	0	0	11	14	32	574.900	0	0	0	0	

ENCUESTA DE INFRAESTRUCTURA Y EQUIPAMIENTOS LOCALES- 2017

DIPUTACIÓN PROVINCIAL DE JAÉN

MUNICIPIO:

NAVAS DE SAN JUAN

Provincia:

23

Isla:**Municipio**

063

**CUADRO 36****7. SANEAMIENTO Y DEPURACIÓN****7.2 Depuración.****7.2.1 Identificación de los Sistemas de depuración que dan servicio a los núcleos de población del municipio encuestado.**

NÚCLEO DE POBLACIÓN					CÓDIGO DE IDENTIFICACIÓN DEL SISTEMA DE DEPURACIÓN			
Provincia	Municipio	Entidad	Núcleo	Núcleo	EDAR	Provincia	Municipio	Núcleo
23	063	0001	01	Navas de San Juan	ED	23	063	001
23	063	0001	01	Navas de San Juan	ED	23	063	002



ENCUESTA DE INFRAESTRUCTURA Y EQUIPAMIENTOS LOCALES- 2017

DIPUTACIÓN PROVINCIAL DE JAÉN

MUNICIPIO:

NAVAS DE SAN JUAN

Provincia:

23

Isla:

Municipio

063



CUADRO 37

7. SANEAMIENTO Y DEPURACIÓN

7.2 Depuración.

7.2.2. Descripción de los Tratamientos de los Sistemas de depuración en el municipio encuestado.

CODIGO DE IDENTIFICACION				DESCRIPCION DEL SISTEMA														
EDAR	Provin-cia	Munici-pio	Número de orden	Tratamiento Primario			Tratamiento Secundario			Tratamientos Avanzados			Procesos Complementarios			Tratamiento de lodos		
				CI	CI	CI	CI	CI	CI	CI	CI	CI	CI	CI	CI	CI	CI	CI
ED	23	063	002	DC	NO	NO	FV	NO	NO	NO	NO	NO	NO	NO	NO	NO	NO	NO
ED	23	063	001	DC	NO	NO	FV	NO	NO	NO	NO	NO	NO	NO	NO	DA	NO	NO

ENCUESTA DE INFRAESTRUCTURA Y EQUIPAMIENTOS LOCALES- 2017

DIPUTACIÓN PROVINCIAL DE JAÉN

MUNICIPIO: NAVAS DE SAN JUAN

Provincia: 23 **Isla:** **Municipio** 063



CUADRO 42
8. RECOGIDA Y ELIMINACION DE RESIDUOS URBANOS.
8.1 Recogida de residuos urbanos.

Núcleo de Población			RECOGIDA DE RESIDUOS URBANOS					
			Tipo de recogida	Gestión	Periodicidad	Calidad	Producción	Contenedores
			CI	CI	CI	CI	Tm	nº
0001	01	Navas de San Juan	PA	CON	QU	AD	444	29
0001	01	Navas de San Juan	PI	CON	OT	AD	4	14
0001	01	Navas de San Juan	PL	CON	QU	AD	211	36
0001	01	Navas de San Juan	RN	CON	DI	AD	1.099	129
0001	01	Navas de San Juan	VI	CON	OT	AD	217	17
TOTAL NÚCLEO							1.976	225
TOTAL DISEMINADO							65	12
TOTAL MUNICIPIO							2.041	237

**ENCUESTA DE INFRAESTRUCTURA Y EQUIPAMIENTOS LOCALES- 2017****DIPUTACIÓN PROVINCIAL DE JAÉN****MUNICIPIO:****NAVAS DE SAN JUAN****Provincia:****23****Isla:****Municipio****063****CUADRO 43****8. RECOGIDA Y ELIMINACION DE RESIDUOS URBANOS.****8.2 Núcleos sin recogida de residuos urbanos. Limpieza de calles.****8.2.1 Núcleos de población encuestados.**

Núcleo de Población			ÁMBITO SIN SERVICIO			LIMPIEZA DE CALLES	
			Viviendas afectadas nº	Población afectada		Servicio	Plantilla
				Residente	Estacional	Cl	nº
0001	01	Navas de San Juan	0	0	0	SI	1
TOTAL NÚCLEO			0	0	0		1
TOTAL DISEMINADO			11	14	17		1
TOTAL MUNICIPIO			11	14	17		2

ENCUESTA DE INFRAESTRUCTURA Y EQUIPAMIENTOS LOCALES- 2017					
DIPUTACIÓN PROVINCIAL DE JAÉN					
MUNICIPIO:		NAVAS DE SAN JUAN			
Provincia:	23	Isla:		Municipio	063




CUADRO 44

8. RECOGIDA Y ELIMINACION DE RESIDUOS URBANOS.

8.3 Vertederos. (Instalaciones de eliminación y tratamiento de residuos).

8.3.1 Identificación de los vertederos que dan servicio a los núcleos de población del municipio encuestado.

Núcleo de Población			CÓDIGO DE IDENTIFICACIÓN			
			Vertedero	Provincia	Municipio	Nº de orden
CI						
0001	01	Navas de San Juan	VCS	23	055	001
0001	01	Navas de San Juan	VCS	23	063	001



ENCUESTA DE INFRAESTRUCTURA Y EQUIPAMIENTOS LOCALES- 2017

DIPUTACIÓN PROVINCIAL DE JAÉN

MUNICIPIO:

NAVAS DE SAN JUAN

Provincia:

23

Isla:

Municipio

063



CUADRO 45

8. RECOGIDA Y ELIMINACION DE RESIDUOS URBANOS

8.3 Vertederos (Instalaciones de eliminación y tratamiento de residuos)

8.3.2 Características de las Instalaciones.

CODIGO DE IDENTIFICACION				Tipo	Titular	Gestión	PROBLEMAS EXISTENTES										CAPACIDAD			ESTADO	VIDA UTIL	CATEGORIA	ACTIVIDAD	
Tipo	Provincia	Municipio	Nº				OI	Hu	Ca	Ri	Fi	Iv	Fa	Sa	In	Ot	Total		Ampl.					Transformac.
Cl	Cl	Cl	Cl				Cl	Cl	Cl	Cl	Cl	Cl	Cl	Cl	Cl	Cl	Cl	m3	% Ocupa					Cl
VT	23	063	001	VCS	MUD	MUD	NO	NO	NO	NO	NO	SI	NO	NO	SI	NO	21.000	30	NO	0	B	3	VIN	EN
TOTAL MUNICIPIO																	21.000			0				



ENCUESTA DE INFRAESTRUCTURA Y EQUIPAMIENTOS LOCALES- 2017

DIPUTACIÓN PROVINCIAL DE JAÉN

MUNICIPIO:

Provincia:

Isla:

Municipio



CUADRO 46

8. RECOGIDA Y ELIMINACION DE RESIDUOS URBANOS

8.3 Vertederos (Instalaciones de eliminación y tratamiento de residuos)

8.3.3 Características de las Instalaciones encuestadas, ubicadas en municipios mayores de 50.000 habitant

CODIGO DE IDENTIFICACION				Tipo	Titular	Gestión	PROBLEMAS EXISTENTES								CAPACIDAD			ESTADO	VIDA UTIL	CATEGORIA	ACTIVIDAD		
Tipo	Provincia	Municipio	Nº				OI	Hu	Ca	Ri	Fi	Iv	Fa	Sa	In	Ot	Total					Ampl.	Transformac.
				CI	CI	CI	CI	CI	CI	CI	CI	CI	CI	CI	m3	% Ocupa	CI	Tm/año	CI	nº	nº	nº	
TOTAL MUNICIPIO																#Error			#Error				

**ENCUESTA DE INFRAESTRUCTURA Y EQUIPAMIENTOS LOCALES- 2017****DIPUTACIÓN PROVINCIAL DE JAÉN****MUNICIPIO:****NAVAS DE SAN JUAN****Provincia:****23****Isla:****Municipio****063****CUADRO 47****9. ALUMBRADO PUBLICO**

NÚCLEO DE POBLACIÓN					AHORRO ENERGÉTICO		CALIDAD	Potencia Instalada	Puntos de luz
Provincia	Municipio	Entidad	Núcleo	Denominación	Rfi	Rfi	Cl	Kw	nº
23	063	0001	01	Navas de San Juan	SI	NO	B	162	1.164
TOTAL NÚCLEO									1.164
TOTAL DISEMINADO									0
TOTAL MUNICIPIO									1.164

ENCUESTA DE INFRAESTRUCTURA Y EQUIPAMIENTOS LOCALES- 2017

DIPUTACIÓN PROVINCIAL DE JAÉN

MUNICIPIO:

NAVAS DE SAN JUAN

Provincia:

23

Isla:

Municipio

063



CUADRO 48

10. OTRAS INFORMACIONES MUNICIPALES

NÚCLEO DE POBLACIÓN					RECEPCIÓN TV		TELEFONÍA MOVIL			CORREO	BANDA ANCHA						CAPI	CALIDAD SUMIN. ENERGÍA		ALUMBR.PÚBLICO AMB.SIN SERV.		
Provincia	Municipio	Entidad	Núcleo	Denominación	Antena	Cable	Gsm	Umts	Gprs		Rd	Xd	Wi	Ca	Rb	St		Electr.	Gas	Viv afec	Long calle	
					CI	CI	CI	CI	CI	CI	CI	CI	CI	CI	CI	CI	CI	nº	m			
23	063	0001	01	Navas de San Juan	B	C	B	C	B	SI	NO	SI	SI	NO	NO	NO	SI	B	C	0	0	
TOTAL NÚCLEO																				0	0	
TOTAL DISEMINADO																					11	0
TOTAL MUNICIPIO																					11	0

ENCUESTA DE INFRAESTRUCTURA Y EQUIPAMIENTOS LOCALES- 2017

DIPUTACIÓN PROVINCIAL DE JAÉN

MUNICIPIO:

NAVAS DE SAN JUAN

Provincia:

23

Isla:

Municipio

063



CUADRO 48

10. OTRAS INFORMACIONES MUNICIPALES

NÚCLEO DE POBLACIÓN					RECEPCIÓN TV		TELEFONÍA MOVIL			CORREO	BANDA ANCHA					CAPI	CALIDAD SUMIN. ENERGÍA		ALUMBR.PÚBLICO AMB.SIN SERV.	
Provincia	Municipio	Entidad	Núcleo	Denominación	Antena	Cable	Gsm	Umts	Gprs		Rd	Xd	Wi	Ca	Rb		St	Electr.	Gas	Viv afec
					CI	CI	CI	CI	CI	CI	CI	CI	CI	CI	CI	CI	CI	nº	m	

ENCUESTA DE INFRAESTRUCTURA Y EQUIPAMIENTOS LOCALES- 2017

DIPUTACIÓN PROVINCIAL DE JAÉN

MUNICIPIO:

NAVAS DE SAN JUAN

Provincia:

23

Isla:

Municipio

063



CUADRO 49

11. INSTALACIONES DEPORTIVAS DE USO PÚBLICO

11.1 Características de las Instalaciones.

CÓDIGO DE IDENTIFICACIÓN				NOMBRE DE LA INSTALACIÓN	CARACTERÍSTICAS							
Tipo	Provincia	Municipio	Nº Orden		Tipo	Titular	Gestión	Superficie (m2)			Sin Barreras Arquitectónicas	Estado
					CI	CI	CI	Cubierta	Aire Libre	Solar	CI	
TJ	23	063	001	Campo de Futbol	TJ	MU	MU	0	5.000	5.000	SI	B
PI	23	063	002	Vaso Piscina Municipal	PI	MU	MU	0	250	250	SI	B
PT	23	063	003	Polideportivo Cubierto	PT	MU	MU	1.344	0	1.344	SI	B
PP	23	063	004	Pista Baloncesto CEP. Virgen de la Estrella	PP	CA	CA	0	756	756	SI	R
PI	23	063	005	Vaso de Chapoteo	PI	MU	MU	0	50	50	SI	B
OT	23	063	006	Pista de Padel 01	OT	MU	MU	0	200	200	SI	B
PP	23	063	007	Pista Futbol CEP. Virgen de la Estrella	PP	CA	CA	0	924	924	SI	R
OT	23	063	008	Pistas de Petanca	OT	MU	MU	0	58	58	SI	B
TJ	23	063	009	Pista de Baloncesto 1 IES. San Juan Bautista	TJ	CA	CA	0	360	360	SI	B
TJ	23	063	010	Pista de Futbol 2 IES. San Juan Bautista.	TJ	CA	CA	0	800	800	SI	B
TJ	23	063	011	Pista Baloncesto 3 IES. San Juan Bautista	TJ	CA	CA	0	450	450	SI	B
GI	23	063	012	Gimnasio IES. San Juan Bautista	GI	CA	CA	0	480	480	SI	B
GI	23	063	013	Gimnasio Sculture Center	GI	PV	PV	135	0	135	SI	B
GI	23	063	014	Gimnasio Municipal	GI	MU	MU	156	0	156	SI	B
OT	23	063	016	Zonas Comunes Piscina Municipal	OT	MU	MU	240	4.290	4.530	SI	B
TJ	23	063	017	Pista de Tenis	TJ	MU	MU	0	595	595	SI	B
OT	23	063	018	Zonas Comunes CPD Municipal	OT	MU	MU	100	5.679	5.779	SI	B
OT	23	063	019	Pista de Padel 02	OT	MU	MU	0	200	200	SI	B
OT	23	063	021	Pista Deportiva Multiple	OT	MU	MU	0	200	200	SI	B
OT	23	063	022	Pista Multideportiva	OT	MU	MU	0	288	288	SI	B
OT	23	063	023	Semipista de Baloncesto	OT	MU	MU	0	264	264	SI	B
OT	23	063	024	Pistas de Petanca	OT	MU	MU	0	190	190	SI	B
PI	23	063	015	Vaso Piscina Granja Escuela Molinillo	PI	MU	MU	0	220	220	SI	B
OT	23	063	020	Zona esparcimiento animal "Los Calerines"	OT	MU	MU	0	6.047	6.047	SI	B
TOTAL MUNICIPIO								1.975	27.301	29.276		

ENCUESTA DE INFRAESTRUCTURA Y EQUIPAMIENTOS LOCALES- 2017

DIPUTACIÓN PROVINCIAL DE JAÉN

MUNICIPIO:

NAVAS DE SAN JUAN

Provincia:

23

Isla:

Municipio

063



CUADRO 50

12. INSTALACIONES DEPORTIVAS DE USO PÚBLICO

12.2 Tipos de deportes de las Instalaciones.

CÓDIGO DE IDENTIFICACIÓN				NOMBRE DE LA INSTALACIÓN	Tipo de deporte
Clave	Provincia	Municipio	Nº Orden		CI
ID	23	063	001	Campo de Futbol	AT
ID	23	063	001	Campo de Futbol	FB
ID	23	063	002	Vaso Piscina Municipal	NA
ID	23	063	003	Polideportivo Cubierto	BC
ID	23	063	003	Polideportivo Cubierto	BM
ID	23	063	003	Polideportivo Cubierto	BV
ID	23	063	003	Polideportivo Cubierto	OT
ID	23	063	003	Polideportivo Cubierto	TE
ID	23	063	004	Pista Baloncesto CEP. Virgen de la Estrella	BC
ID	23	063	004	Pista Baloncesto CEP. Virgen de la Estrella	BM
ID	23	063	005	Vaso de Chapoteo	NA
ID	23	063	006	Pista de Padel 01	PD
ID	23	063	007	Pista Futbol CEP. Virgen de la Estrella	FB
ID	23	063	008	Pistas de Petanca	OT
ID	23	063	009	Pista de Baloncesto 1 IES. San Juan Bautista	BC
ID	23	063	010	Pista de Futbol 2 IES. San Juan Bautista.	FB
ID	23	063	011	Pista Baloncesto 3 IES. San Juan Bautista	BC
ID	23	063	012	Gimnasio IES. San Juan Bautista	GI
ID	23	063	013	Gimnasio Sculture Center	GI
ID	23	063	014	Gimnasio Municipal	GI
ID	23	063	016	Zonas Comunes Piscina Municipal	OT
ID	23	063	017	Pista de Tenis	TE
ID	23	063	018	Zonas Comunes CPD Municipal	OT
ID	23	063	019	Pista de Padel 02	PD

ENCUESTA DE INFRAESTRUCTURA Y EQUIPAMIENTOS LOCALES- 2017**DIPUTACIÓN PROVINCIAL DE JAÉN****MUNICIPIO:****NAVAS DE SAN JUAN****Provincia:****23****Isla:****Municipio****063****CUADRO 50****12. INSTALACIONES DEPORTIVAS DE USO PÚBLICO****12.2 Tipos de deportes de las Instalaciones.**

CÓDIGO DE IDENTIFICACIÓN				NOMBRE DE LA INSTALACIÓN	Tipo de deporte
Clave	Provincia	Municipio	Nº Orden		CI
ID	23	063	021	Pista Deportiva Multiple	OT
ID	23	063	022	Pista Multideportiva	OT
ID	23	063	023	Semipista de Baloncesto	BC
ID	23	063	024	Pistas de Petanca	OT
ID	23	063	015	Vaso Piscina Granja Escuela Molinillo	NA
ID	23	063	020	Zona esparcimiento animal "Los Calerines"	OT

ENCUESTA DE INFRAESTRUCTURA Y EQUIPAMIENTOS LOCALES- 2017

DIPUTACIÓN PROVINCIAL DE JAÉN

MUNICIPIO:

NAVAS DE SAN JUAN

Provincia:

23

Isla:

Municipio

063



CUADRO 51

12. OTRAS INSTALACIONES PÚBLICAS.

12.1 Centros Culturales y de Esparcimiento.

12.1.1 Características de las instalaciones.

CÓDIGO DE IDENTIFICACIÓN			NOMBRE DEL CENTRO	CARACTERÍSTICAS							
Provin-cia	Muni-cipio	Nº Orden		Tipo	Titular	Gestión	Superficie (m2)			Sin Barreras Arquitectonicas	Estado
				CI	CI	CI	Cubierta	Aire Libre	Solar	CI	
23	063	006	Museo del Aceite	MS	MU	MU	100	7.650	7.750	SI	B
23	063	002	Escuela de Musica	OT	MU	MU	200	0	200	SI	B
23	063	001	Galeria Comercial (Mercado)	SC	MU	MU	627	37	390	SI	B
23	063	009	Centro Civico	CS	MU	MU	402	0	402	SI	B
23	063	008	Salon de Actos	CS	MU	MU	201	0	201	SI	B
23	063	005	Casa Cultura	CC	MU	MU	804	0	804	SI	B
23	063	003	Plaza de Toros	PZ	MU	MU	50	2.160	2.210	SI	R
23	063	007	Biblioteca	BI	MU	MU	550	201	426	SI	B
23	063	004	Hogar del Pensionista	HP	MU	MU	201	0	201	SI	B
TOTAL MUNICIPIO							3.135	10.048	12.584		

ENCUESTA DE INFRAESTRUCTURA Y EQUIPAMIENTOS LOCALES- 2017

DIPUTACIÓN PROVINCIAL DE JAÉN

MUNICIPIO:

NAVAS DE SAN JUAN

Provincia:

23

Isla:**Municipio**

063

**CUADRO 52****12. OTRAS INSTALACIONES PÚBLICAS.****12.1 Centros Culturales y de Esparcimiento.****12.1.2 Superficie de los Usos de los Centros.**

CÓDIGO DE IDENTIFICACIÓN			NOMBRE DEL CENTRO	USO	SUPERFICIE CUBIERTA
Provin-cia	Muni-cipio	Nº Orden		Cl	m2
23	063	007	Biblioteca	BA	550
23	063	001	Galeria Comercial (Mercado)	CV	627
23	063	009	Centro Civico	CV	402
23	063	008	Salon de Actos	CV	201
23	063	002	Escuela de Musica	ED	200
23	063	006	Museo del Aceite	MO	100
23	063	005	Casa Cultura	OT	804
23	063	004	Hogar del Pensionista	PN	201
23	063	003	Plaza de Toros	PS	50
TOTAL MUNICIPIO					3.135

ENCUESTA DE INFRAESTRUCTURA Y EQUIPAMIENTOS LOCALES- 2017

DIPUTACIÓN PROVINCIAL DE JAÉN

MUNICIPIO: NAVAS DE SAN JUAN

Provincia: 23 **Isla:** **Municipio** 063



CUADRO 54

13. LONJAS, MERCADOS Y RECINTOS FERIALES.

CÓDIGO DE IDENTIFICACIÓN				NÚCLEO DE POBLACIÓN	NOMBRE DEL EQUIPAMIENTO	TIPO	TITULAR	GESTIÓN	SUPERFICIE (m2)			Sin Barreras Arquitectónicas	ESTADO
Clave	Provincia	Municipio	Nº Orden						CI	CI	CI		
LM	23	063	001	Navas de San Juan	Recinto Ferial	FE	MU	MU	0	12.890	12.890	SI	B
TOTAL MUNICIPIO									0	12.890	12.890		

ENCUESTA DE INFRAESTRUCTURA Y EQUIPAMIENTOS LOCALES- 2017

DIPUTACIÓN PROVINCIAL DE JAÉN

MUNICIPIO:

Provincia:

Isla:

Municipio



CUADRO 55
14. MATADEROS

CÓDIGO DE IDENTIFICACIÓN				NOMBRE DEL MATADERO	CLASE	TITULAR	GESTIÓN	SUPERFICIE (m2)			Sin Barreras Arquitectónicas	ESTADO	CAPACIDAD ANUAL		TUNEL	LINEAS DE SACRIFICIO			
Clave	Provincia	Municipio	Nº Orden					Cubierta	Aire Libre	Solar			CI	CI		Tm	%	%	Bo
				CI	CI	CI	CI												
TOTAL MUNICIPIO								#Error	#Error	#Error			#Error						

ENCUESTA DE INFRAESTRUCTURA Y EQUIPAMIENTOS LOCALES- 2017

DIPUTACIÓN PROVINCIAL DE JAÉN

MUNICIPIO: NAVAS DE SAN JUAN

Provincia: 23 **Isla:** **Municipio** 063



CUADRO 56
15. CEMENTERIOS

CÓDIGO DE IDENTIFICACIÓN				NÚCLEO DE POBLACIÓN	NOMBRE DEL CEMENTERIO	TITULAR	DISTANCIA AL NÚCLEO	ESTADO DE ACCESO	CAPILLA	DEPÓSITO	AMPLIACIÓN	GRADO DE SATURACIÓN	SUPERFICIE TOTAL	Sin Barreras Arquitectónicas	CREMATORIO
Clave	Provincia	Municipio	Nº Orden			CI	Km	CI	CI	CI	CI	CI	%	m2	CI
CE	23	063	001		Cementerio Municipal	MU	0,9	R	MO	SI	SI	50	20.855	SI	NO
TOTAL MUNICIPIO													20.855		



ENCUESTA DE INFRAESTRUCTURA Y EQUIPAMIENTOS LOCALES- 2017

DIPUTACIÓN PROVINCIAL DE JAÉN

MUNICIPIO:

NAVAS DE SAN JUAN

Provincia:

23

Isla:

Municipio

063



**CUADRO 57
16. TANATORIOS**

CÓDIGO DE IDENTIFICACIÓN				NÚCLEO DE POBLACIÓN	NOMBRE DEL TANATORIO	TITULAR	GESTIÓN	CARACTERÍSTICAS					
Clave	Provin-cia	Muni-cipio	Nº Orden					Superficie (m2)			Salas	Sin Barreras Arquitectonicas	Estado
								Cubierta	Aire libre	Solar	nº	CI	CI
TA	23	063	001	Navas de San Juan	Tanatorio	PV	PV	120	25	145	1	SI	B
TOTAL MUNICIPIO								120	25	145	1		



ENCUESTA DE INFRAESTRUCTURA Y EQUIPAMIENTOS LOCALES- 2017

DIPUTACIÓN PROVINCIAL DE JAÉN

MUNICIPIO: NAVAS DE SAN JUAN

Provincia: 23 Isla: Municipio 063



**CUADRO 58
17. CENTROS SANITARIOS**

CÓDIGO DE IDENTIFICACIÓN				NÚCLEO DE POBLACIÓN	NOMBRE DEL CENTRO	TIPO	TITULAR	GESTIÓN	SUPERFICIE (m2)			UCI	CAMAS	Sin Barreras Arquitectónicas	ESTADO
Clave	Provincia	Municipio	Nº Orden						CI	CI	CI				
SA	23	063	001	Navas de San Juan	Centro de Salud	CDS	MUN	SAS	600	318	918	NO	2	SI	B
TOTAL MUNICIPIO									600	318	918				

ENCUESTA DE INFRAESTRUCTURA Y EQUIPAMIENTOS LOCALES- 2017

DIPUTACIÓN PROVINCIAL DE JAÉN

MUNICIPIO: NAVAS DE SAN JUAN

Provincia: 23 **Isla:** **Municipio** 063



CUADRO 59

18. CENTROS ASISTENCIALES

CÓDIGO DE IDENTIFICACIÓN				NÚCLEO DE POBLACIÓN	NOMBRE DEL CENTRO	TIPO	TITULAR	GESTIÓN	PLAZAS	SUPERFICIE (m2)			Sin Barreras Arquitectónicas	ESTADO
Clave	Provincia	Municipio	Nº Orden							Cubierta	Aire libre	Solar		
AS	23	063	001	Navas de San Juan	Guarderia Municipal	GI	MU	MU	100	760	450	830	SI	B
AS	23	063	002	Navas de San Juan	Centro de Dia	EX	MU	MU	40	1.109	110	580	SI	B
TOTAL MUNICIPIO									140	1.869	560	1.410		

ENCUESTA DE INFRAESTRUCTURA Y EQUIPAMIENTOS LOCALES- 2017

DIPUTACIÓN PROVINCIAL DE JAÉN

MUNICIPIO: NAVAS DE SAN JUAN

Provincia: 23 **Isla:** **Municipio** 063



CUADRO 60

19 CENTROS DE ENSEÑANZA

19.1. Características de los Centros.

CÓDIGO DE IDENTIFICACIÓN				NÚCLEO DE POBLACIÓN	NOMBRE DEL CENTRO	Ámbito	Titular	SUPERFICIE (m2)			Sin Barreras Arquitectónicas	ESTADO
Clave	Provincia	Municipio	Nº Orden					Cubierta	Aire libre	Solar		
EN	23	063	001	Navas de San Juan	Centro de Educacion de Adultos	L	CE	200	0	200	SI	B
EN	23	063	002	Navas de San Juan	CP. Alcalde Parrilla Lara	L	CE	750	1.430	2.180	SI	B
EN	23	063	003	Navas de San Juan	CP. Virgen de la Estrella	L	CE	1.554	6.454	7.404	SI	B
EN	23	063	004	Navas de San Juan	IES. San Juan Bautista	L	CE	3.661	3.523	6.850	SI	B
TOTAL MUNICIPIO								6.165	11.407	16.634		

**ENCUESTA DE INFRAESTRUCTURA Y EQUIPAMIENTOS LOCALES- 2017****DIPUTACIÓN PROVINCIAL DE JAÉN****MUNICIPIO:****NAVAS DE SAN JUAN****Provincia:****23****Isla:****Municipio****063****CUADRO 61****19 CENTROS DE ENSEÑANZA****19.2. Niveles de enseñanza de los Centros.**

CÓDIGO DE IDENTIFICACIÓN				NÚCLEO DE POBLACIÓN	NOMBRE DEL CENTRO	Nivel	CENTROS NO UNIVERSITARIOS		
Clave	Provincia	Municipio	Nº Orden			Ci	Unidades	Plazas	Alumnos
EN	23	063	001	Navas de San Juan	Centro de Educacion de Adultos	OTR	1	25	15
EN	23	063	002	Navas de San Juan	CP. Alcalde Parrilla Lara	INF	7	175	137
EN	23	063	003	Navas de San Juan	CP. Virgen de la Estrella	ESP	1	10	1
EN	23	063	003	Navas de San Juan	CP. Virgen de la Estrella	PRI	14	350	282
EN	23	063	004	Navas de San Juan	IES. San Juan Bautista	ESO	12	300	197
EN	23	063	004	Navas de San Juan	IES. San Juan Bautista	ESP	1	10	3
TOTAL MUNICIPIO							36	870	635

ENCUESTA DE INFRAESTRUCTURA Y EQUIPAMIENTOS LOCALES- 2017

DIPUTACIÓN PROVINCIAL DE JAÉN

MUNICIPIO: NAVAS DE SAN JUAN

Provincia: 23 **Isla:** **Municipio** 063



CUADRO 63

21. CASAS CONSISTORIALES Y OTROS EQUIPAMIENTOS DE USO O TITULARIDAD MUNICIPAL

21.1 Características de los equipamientos.

CÓDIGO DE IDENTIFICACIÓN				NÚCLEO DE POBLACIÓN	NOMBRE DEL EQUIPAMIENTO	TIPO	TITULAR	TENENCIA	SUPERFICIE (m2)			Sin Barreras Arquitectónicas	ESTADO
Clave	Provincia	Municipio	Nº Orden						Cubierta	Aire Libre	Solar		
CC	23	063	001	Navas de San Juan	Casa Consistorial	AY	MU	MU	793	30	238	SI	B
CC	23	063	002	Navas de San Juan	Edificio Municipal	OT	MU	MU	256	0	128	SI	B
CC	23	063	003	Navas de San Juan	Edificio Multiple I	OT	MU	MU	767	70	300	SI	R
CC	23	063	004	Navas de San Juan	Centro Socio-Cultural	OT	MU	MU	1.608	81	885	SI	B
CC	23	063	005	Navas de San Juan	Nave Municipal I	OT	MU	MU	500	0	250	SI	B
CC	23	063	006	Navas de San Juan	Nave Municipal II	OT	MU	MU	160	0	160	SI	B
CC	23	063	007	Navas de San Juan	Vivero Municipal Gorgoriton	OT	MU	MU	2.250	0	2.250	NO	B
CC	23	063	009	Navas de San Juan	Edificio Multiple II	OT	MU	MU	900	310	610	SI	B
TOTAL MUNICIPIO									7.234	491	4.821		

ENCUESTA DE INFRAESTRUCTURA Y EQUIPAMIENTOS LOCALES- 2017

DIPUTACIÓN PROVINCIAL DE JAÉN

MUNICIPIO: NAVAS DE SAN JUAN

Provincia: 23 **Isla:** **Municipio** 063




CUADRO 64

21 CASAS CONSISTORIALES Y OTROS EQUIPAMIENTOS DE USO O TITULARIDAD MUNICIPAL

21.2 Superficies de los usos de las Casas Consistoriales y otros equipamientos.

CÓDIGO DE IDENTIFICACIÓN				NÚCLEO DE POBLACIÓN	NOMBRE DEL EQUIPAMIENTO	USO	SUPERFICIE CUBIERTA
Clave	Provincia	Municipio	Nº Orden			CI	m2
CC	23	063	001	Navas de San Juan	Casa Consistorial	AM	490
CC	23	063	001	Navas de San Juan	Casa Consistorial	OT	291
CC	23	063	001	Navas de San Juan	Casa Consistorial	AS	12
CC	23	063	002	Navas de San Juan	Edificio Municipal	OT	128
CC	23	063	002	Navas de San Juan	Edificio Municipal	AA	128
CC	23	063	003	Navas de San Juan	Edificio Multiple I	OT	607
CC	23	063	003	Navas de San Juan	Edificio Multiple I	AA	160
CC	23	063	004	Navas de San Juan	Centro Socio-Cultural	PN	201
CC	23	063	004	Navas de San Juan	Centro Socio-Cultural	OT	804
CC	23	063	004	Navas de San Juan	Centro Socio-Cultural	SO	603
CC	23	063	005	Navas de San Juan	Nave Municipal I	AA	500
CC	23	063	006	Navas de San Juan	Nave Municipal II	AA	160
CC	23	063	007	Navas de San Juan	Vivero Municipal Gorgoriton	OT	2.250
CC	23	063	009	Navas de San Juan	Edificio Multiple II	OT	900

	ENCUESTA DE INFRAESTRUCTURA Y EQUIPAMIENTOS LOCALES- 2017					
	DIPUTACIÓN PROVINCIAL DE JAÉN					
	MUNICIPIO:		NAVAS DE SAN JUAN			
	Provincia:	23	Isla:		Municipio	063



CUADRO 65

22. EDIFICIOS DE TITULARIDAD PUBLICA SIN USO

CÓDIGO DE IDENTIFICACIÓN				NÚCLEO DE POBLACIÓN	NOMBRE DEL EQUIPAMIENTO	TITUL.	SUPERFICIE (m2)			ESTADO	USO ANTERIOR
Clave	Provincia	Municipio	Nº Orden				CI	Cubierta	Aire Libre		
SU	23	063	008	Navas de San Juan	Antiguo Cine	MU	312	0	312	M	CC
TOTAL MUNICIPIO							312	0	312		

