

Encuesta de Infraestructura y Equipamientos Locales

Fase de 2017

Cuestionario

23

041

HIGUERA DE CALATRAVA



GOBIERNO
DE ESPAÑA

MINISTERIO
DE LA PRESIDENCIA
Y PARA LAS ADMINISTRACIONES TERRITORIALES



DIPUTACIÓN
DE JAÉN

ENCUESTA DE INFRAESTRUCTURA Y EQUIPAMIENTOS LOCALES- 2017



DIPUTACIÓN PROVINCIAL DE JAÉN

MUNICIPIO:

HIGUERA DE CALATRAVA

Provincia:

23

Isla:

Municipio

041



CUADRO 01

1. INFORMACION DEMOGRÁFICA

1.1 Población, viviendas y accesibilidad de los núcleos.

1.1.1 Núcleos de población encuestados. 1

ent	núc	Núcleo de población	PADRON 2016	Poblacion estacional máxima	Altitud	Viviendas Familiares	Plazas Hoteleras	Plazas de Turismo Rural	Accesibilidad
0001	01	Higuera de Calatrava	614	1.100	361	374	0	0	NO
TOTAL NÚCLEO			614	1.100		374	0	0	
TOTAL DISEMINADO			18	30		6	0	0	
TOTAL MUNICIPIO			632	1.130		380	0	0	

ENCUESTA DE INFRAESTRUCTURA Y EQUIPAMIENTOS LOCALES- 2017

DIPUTACIÓN PROVINCIAL DE JAÉN

MUNICIPIO:**HIGUERA DE CALATRAVA****Provincia:****23****Isla:****Municipio****041****CUADRO 02****2. PLANEAMIENTO URBANÍSTICO**

FIGURA DE PLANEAMIENTO			Superficie Municipio	Publicación B.O.	Suelo Urbanizado	Suelo Rural	Suelo Rural Preservado
Tipo	Estado Tramitación	Denominación	Hectáreas	Fecha	Hectáreas	Hectáreas	Hectáreas
D.C	AD	MOD,DEL,SUELO URBANO	3.928,08	10/06/2014	27,01	3.901,07	0,00
P.G	EL	PLAN GRAL,ORD,URBANA	3.928,08		0,00	0,00	0,00

ENCUESTA DE INFRAESTRUCTURA Y EQUIPAMIENTOS LOCALES- 2017

DIPUTACIÓN PROVINCIAL DE JAÉN

MUNICIPIO: **HIGUERA DE CALATRAVA**

Provincia: **23** **Isla:** **Municipio** **041**



CUADRO 03
3. OTROS SERVICIOS DEL MUNICIPIO

3.1. Municipios encuestados.

SEDE WEB MUNICIPAL			ORDENANZAS SOTERRA- MIENTO	ENERGÍAS ALTERNATIVAS								Cobertura a Telefonía Movil	TV Digital por Cable
Información general	Información turística	Gobierno electrónico		Energía eólica	KW eólica	Energía solar	KW solar	Planta Mareomotriz	KW Mareo-motriz	Otras Energías	KW Otras		
CI	CI	CI	CL	CI	Kw	CI	Kw	CI	Kw	CI	Kw	CI	CI
SI	SI	NO	NO	NO	0	NO	0	NO	0	NO	0	SI	NO
TOTAL MUNICIPI					0		0		0		0		

ENCUESTA DE INFRAESTRUCTURA Y EQUIPAMIENTOS LOCALES- 2017

DIPUTACIÓN PROVINCIAL DE JAÉN

MUNICIPIO:

HIGUERA DE CALATRAVA

Provincia:

23

Isla:

Municipio

041



CUADRO 04

4. CARRETERAS

4.1. Tramos de carretera existentes en el término municipal.

PROVIN- CIA	CARRE- TERA	MUNI- CIPIO	Nombre de Carretera	CARACTERÍSTICAS DE LOS TRAMOS DE CARRETERA EN EL MUNICIPIO													
				Puntos kilométricos		Titular	Ges-tión	Señaliza- ción	Firme		Ancho	Longitud	Pasos a nivel	Dimen- siona- miento	Características del trazado		
				Inicio	Final				Cl	Cl					Cl	Cl	m
						Cl	Cl	Cl	Cl	m	m	Km	Cl	Cl	Si	Pe	Fe
23	A-6052	041	Martos a porcuna	20,9	28,1	CA	CA	V	RA	B	5,0	7,2	0	BD	NO	NO	NO
23	JA-3402	041	Pilar de Moya a Higuera de Calatrava	7,4	10,2	PR	PR	A	MB	B	7,0	2,8	0	BD	NO	NO	NO
23	JA-4400	041	Higuera de Calatrava a Lendinez	0,0	0,3	PR	PR	N	RA	R	5,0	0,3	0	BD	NO	NO	NO
23	JA-4400	041	Higuera de Calatrava a Lendinez	0,3	2,9	PR	PR	N	RA	B	7,0	2,6	0	BD	NO	NO	NO
23	JV-2101	041	JA-3402 a JA-4400	0,0	1,7	PR	PR	N	RA	R	5,0	1,7	0	BD	NO	NO	NO
TOTAL MUNICIPIO												14,6					

ENCUESTA DE INFRAESTRUCTURA Y EQUIPAMIENTOS LOCALES- 2017

DIPUTACIÓN PROVINCIAL DE JAÉN

MUNICIPIO:

HIGUERA DE CALATRAVA

Provincia:

23

Isla:

Municipio

041



CUADRO 05

5. INFRAESTRUCTURAS VIARIAS.

5.1. Superficie pavimentada y no pavimentada de Travesías, Calles, Plazas y Otros Viarios.

NÚCLEOS DE POBLACIÓN					CARACTERÍSTICAS				
Provincia	Municipio	Entidad	Núcleo	NOMBRE	Tipo	Estado	Longitud	Superficie	Viviendas sin acceso pavimentado
					Cl	Cl	m	m2	nº
23	041	0001	01	Higuera de Calatrava	CA	B	5.144	41.177	0
23	041	0001	01	Higuera de Calatrava	CA	M	238	1.536	0
23	041	0001	01	Higuera de Calatrava	CA	NP	293	2.953	0
23	041	0001	01	Higuera de Calatrava	CA	R	255	1.689	0
23	041	0001	01	Higuera de Calatrava	OT	B	959	5.490	0
23	041	0001	01	Higuera de Calatrava	TR	B	560	4.880	0
23	041	0001	01	Higuera de Calatrava	TR	R	384	4.076	0

ENCUESTA DE INFRAESTRUCTURA Y EQUIPAMIENTOS LOCALES- 2017

DIPUTACIÓN PROVINCIAL DE JAÉN

MUNICIPIO: **HIGUERA DE CALATRAVA**

Provincia: **23** **Isla:** **Municipio** **041**



CUADRO 06

6. ABASTECIMIENTO DE AGUA

6.1. Traidas de agua.

6.1.1. Identificación de las captaciones de agua que dan servicio a los núcleos de población del municipio encuestado.

NÚCLEOS DE POBLACIÓN					CÓDIGO DE IDENTIFICACIÓN DE LA CAPTACIÓN				
Provincia	Municipio	Entidad	Núcleo	NOMBRE	Captación	Provincia	Municipio	Nº de orden	Nombre de la captación
					CI	CI	CI	CI	CI
23	041	0001	01	Higuera de Calatrava	CA	23	041	001	Higuera de Calatrava
23	041	0001	01	Higuera de Calatrava	CA	23	050	001	
23	041	0001	01	Higuera de Calatrava	CA	23	050	002	
23	041	0001	01	Higuera de Calatrava	CA	23	050	003	
23	041	0001	01	Higuera de Calatrava	CA	23	050	004	
23	041	0001	01	Higuera de Calatrava	CA	23	093	001	Embalse del Quebraj

ENCUESTA DE INFRAESTRUCTURA Y EQUIPAMIENTOS LOCALES- 2017**DIPUTACIÓN PROVINCIAL DE JAÉN****MUNICIPIO:****HIGUERA DE CALATRAVA****Provincia:****23****Isla:****Municipio****041****CUADRO 07****6. ABASTECIMIENTO DE AGUA****6.1. Traídas de agua.****6.1.2. Características de las captaciones en el municipio encuestado.**

CÓDIGO DE IDENTIFICACIÓN				DENOMINACIÓN	CARACTERÍSTICAS DE LA CAPTACIÓN							
Clave	Provincia	Municipio	Nº Orden		Tipo	Titular	Gestión	Sistema	Estado	Uso	Protección	Contador
CA	23	041	001	Higuera de Calatrava	MT	MU	MU	GR	R	UO	NO	NO

ENCUESTA DE INFRAESTRUCTURA Y EQUIPAMIENTOS LOCALES- 2017



DIPUTACIÓN PROVINCIAL DE JAÉN

MUNICIPIO: **HIGUERA DE CALATRAVA**

Provincia: **23** **Isla:** **Municipio** **041**



CUADRO 09

6. ABASTECIMIENTO DE AGUA



6.1. Traídas de agua.

6.1.4. Identificación de las conducciones que dan servicio a los núcleos de población del municipio encuestado.

NÚCLEOS DE POBLACIÓN					CÓDIGO DE IDENTIFICACIÓN DE LA CONDUCCIÓN			
Provincia	Municipio	Entidad	Núcleo	NOMBRE	Conducción	Provincia	Municipio	Nº de Orden
					CI			
23	041	0001	01	Higuera de Calatrava	CN	23	041	001
23	041	0001	01	Higuera de Calatrava	CN	23	041	002
23	041	0001	01	Higuera de Calatrava	CN	23	041	411
23	041	0001	01	Higuera de Calatrava	CN	23	050	415
23	041	0001	01	Higuera de Calatrava	CN	23	050	417
23	041	0001	01	Higuera de Calatrava	CN	23	086	340
23	041	0001	01	Higuera de Calatrava	CN	23	087	410
23	041	0001	01	Higuera de Calatrava	CN	23	093	401

ENCUESTA DE INFRAESTRUCTURA Y EQUIPAMIENTOS LOCALES- 2017**DIPUTACIÓN PROVINCIAL DE JAÉN****MUNICIPIO:****HIGUERA DE CALATRAVA****Provincia:****23****Isla:****Municipio****041****CUADRO 10****6. ABASTECIMIENTO DE AGUA****6.1. Traidas de agua.****6.1.5. Identificación de las conducciones en el municipio encuestado.**

CÓDIGO DE IDENTIFICACIÓN DE LA CONDUCCIÓN			
Conducción	Provincia	Municipio	Nº de Orden
CI			
CN	23	041	001
CN	23	041	002
CN	23	041	411
CN	23	041	412

	ENCUESTA DE INFRAESTRUCTURA Y EQUIPAMIENTOS LOCALES- 2017					
	DIPUTACIÓN PROVINCIAL DE JAÉN					
	MUNICIPIO:					
	Provincia:		Isla:		Municipio	

CUADRO 11

6. ABASTECIMIENTO DE AGUA

6.1. Traídas de agua.

6.1.6. Identificación de las conducciones encuestadas, ubicadas en municipios mayores de 50.000 habitantes.

CÓDIGO DE IDENTIFICACIÓN DE LA CONDUCCIÓN			
Conducción	Provincia	Municipio	Nº de Orden
CI			

ENCUESTA DE INFRAESTRUCTURA Y EQUIPAMIENTOS LOCALES- 2017**DIPUTACIÓN PROVINCIAL DE JAÉN****MUNICIPIO: HIGUERA DE CALATRAVA****Provincia: 23 Isla: Municipio 041****CUADRO 12****6. ABASTECIMIENTO DE AGUA****6.1 Traidas de agua.****6.1.7. Características de los tramos de conducciones en el municipio encuestado.**

CÓDIGO DE IDENTIFICACIÓN				CARACTERÍSTICAS DE LA CONDUCCIÓN				
Clave	Provincia	Municipio	Orden	Tipo	Estado	Titular	Gestión	Longitud
				CI	CI	CI	CI	m
CN	23	041	001	FC	B	MU	CO	159
CN	23	041	002	FC	R	MU	MU	91
CN	23	041	411	FC	B	CO	CO	742
CN	23	041	412	FC	B	CO	CO	4.475
TOTAL MUNICIPIO								5.467

ENCUESTA DE INFRAESTRUCTURA Y EQUIPAMIENTOS LOCALES- 2017

DIPUTACIÓN PROVINCIAL DE JAÉN

MUNICIPIO:

Provincia:

Isla:

Municipio



CUADRO 13

6. ABASTECIMIENTO DE AGUA

6.1 Traidas de agua.

6.1.8. Características de los tramos de conducciones encuestadas, ubicadas en municipios mayores de 50.000 habitan

CÓDIGO DE IDENTIFICACIÓN				CARACTERÍSTICAS DE LA CONDUCCIÓN				
Clave	Provin- cia	Muni- cipio	Orden	Tipo	Estado	Titular	Gestión	Longitud
				CI	CI	CI	CI	m
TOTAL MUNICIPIO								#Error

ENCUESTA DE INFRAESTRUCTURA Y EQUIPAMIENTOS LOCALES- 2017					
DIPUTACIÓN PROVINCIAL DE JAÉN					
MUNICIPIO:		HIGUERA DE CALATRAVA			
Provincia:	23	Isla:		Municipio	041



CUADRO 14

6. ABASTECIMIENTO DE AGUA

6.1 Traidas de agua.

6.1.9. Identificación de los depósitos de agua que dan servicio a los núcleos de población del municipio encuestado.

NÚCLEO DE POBLACIÓN					CÓDIGO DE IDENTIFICACIÓN			
Provin- cia	Muni- cipio	Entidad	Núcleo	NOMBRE	Depósitos	Provincia	Municipio	Nº de Orden
					CI			
23	041	0001	01	Higuera de Calatrava	DE	23	041	001
23	041	0001	01	Higuera de Calatrava	DE	23	041	002
23	041	0001	01	Higuera de Calatrava	DE	23	041	003
23	041	0001	01	Higuera de Calatrava	DE	23	050	001
23	041	0001	01	Higuera de Calatrava	DE	23	050	002
23	041	0001	01	Higuera de Calatrava	DE	23	086	001
23	041	0001	01	Higuera de Calatrava	DE	23	086	006
23	041	0001	01	Higuera de Calatrava	DE	23	087	001
23	041	0001	01	Higuera de Calatrava	DE	23	087	004

ENCUESTA DE INFRAESTRUCTURA Y EQUIPAMIENTOS LOCALES- 2017

DIPUTACIÓN PROVINCIAL DE JAÉN

MUNICIPIO: **HIGUERA DE CALATRAVA**

Provincia: **23** **Isla:** **Municipio** **041**



CUADRO 15

6. ABASTECIMIENTO DE AGUA

6.1 Traidas de agua.

6.1.10. Características de los depósitos de agua en el municipio encuestado.

CÓDIGO DE IDENTIFICACIÓN				CARACTERÍSTICAS DE LOS DEPÓSITOS							
Clave	Provincia	Municipio	Nº Orden	Tipo	Titular	Gestión	Capacidad	Estado	Protección	Limpieza	Contador
				Cl	Cl	Cl	m3	Cl	Cl	nº	Cl
DE	23	041	001	ES	CO	EP	400	B	NO	2.017	NO
DE	23	041	002	ES	MU	EP	50	R	NO	2.017	NO
DE	23	041	003	ES	MU	MU	20	R	NO	2.017	NO
TOTAL MUNICIPIO							470			6.051	

ENCUESTA DE INFRAESTRUCTURA Y EQUIPAMIENTOS LOCALES- 2017

DIPUTACIÓN PROVINCIAL DE JAÉN

MUNICIPIO:

Provincia:

Isla:

Municipio



CUADRO 16

6. ABASTECIMIENTO DE AGUA

6.1 Traidas de agua.

6.1.11. Características de los depósitos de agua encuestados, ubicados en municipios mayores de 50,000 habitantes

CÓDIGO DE IDENTIFICACIÓN				CARACTERÍSTICAS DE LOS DEPÓSITOS							
Clave	Provincia	Municipio	Nº Orden	Tipo	Titular	Gestión	Capacidad	Estado	Protección	Limpieza	Contador
				Cl	Cl	Cl	m3	Cl	Cl	nº	Cl
TOTAL MUNICIPIO							#Error			#Error	

ENCUESTA DE INFRAESTRUCTURA Y EQUIPAMIENTOS LOCALES- 2017

DIPUTACIÓN PROVINCIAL DE JAÉN

MUNICIPIO: **HIGUERA DE CALATRAVA**

Provincia: **23** **Isla:** **Municipio** **041**





CUADRO 20

6. ABASTECIMIENTO DE AGUA

6.2. Red de distribución.

6.2.1 Características de la red de distribución.

NÚCLEOS DE POBLACIÓN					CARACTERÍSTICAS DE LA RED DE DISTRIBUCIÓN					
Provincia	Municipio	Entidad	Núcleo	NOMBRE	Tipo de material	Sistema de Transporte	Estado	Titular	Gestión	Longitud
					CI	CI	CI	CI	CI	m
23	041	0001	01	Higuera de Calatrava	FC	NO	M	MU	MU	884
23	041	0001	01	Higuera de Calatrava	PC	NO	B	MU	MU	554
23	041	0001	01	Higuera de Calatrava	PC	NO	M	MU	MU	437
23	041	0001	01	Higuera de Calatrava	PE	NO	B	MU	MU	4.726
23	041	0001	01	Higuera de Calatrava	PE	NO	M	MU	MU	434
TOTAL NÚCLEO										7.035
TOTAL DISEMINADO										0
TOTAL MUNICIPIO										7.035

		ENCUESTA DE INFRAESTRUCTURA Y EQUIPAMIENTOS LOCALES- 2017						
		DIPUTACIÓN PROVINCIAL DE JAÉN						
		MUNICIPIO:		HIGUERA DE CALATRAVA				
		Provincia:	23	Isla:		Municipio	041	

CUADRO 17

6. ABASTECIMIENTO DE AGUA

6.1 Traidas de agua.

6.1.12. Identificación de las instalaciones de tratamiento de potabilización que dan servicio a los núcleos de población del municipio encuestado.

NÚCLEOS DE POBLACIÓN					CÓDIGO DE IDENTIFICACIÓN DE LA INSTALACIÓN			
Provincia	Municipio	Entidad	Núcleo	NOMBRE	Tratamiento de potabilizac.	Provincia	Municipio	Nº de Orden
					CI			
23	041	0001	01	Higuera de Calatrava	TP	23	041	001
23	041	0001	01	Higuera de Calatrava	TP	23	093	001

ENCUESTA DE INFRAESTRUCTURA Y EQUIPAMIENTOS LOCALES- 2017

DIPUTACIÓN PROVINCIAL DE JAÉN

MUNICIPIO: **HIGUERA DE CALATRAVA**

Provincia: **23** **Isla:** **Municipio** **041**



CUADRO 18

6. ABASTECIMIENTO DE AGUA

6.1 Traídas de agua.

6.1.13. Instalaciones y tratamiento de potabilización del municipio encuestado.

CÓDIGO DE IDENTIFICACIÓN				TIPO DE EQUIPAMIENTO	UBICACIÓN	TIPOS DE TRATAMIENTO						METODO DE DESINFECCION			CONTROL CALIDAD		ESTADO	
Clave	Provincia	Municipio	Nº Orden			Solo Desinfección	Categoría A1	Categoría A2	Categoría A3	Desaladora	Otros tipos	CI	CI	CI	Periodicidad	Organismo		
				CI	CI	CI	CI	CI	CI	CI	CI	CI	CI	CI	CI			
TP	23	041	001	AU	DE	SI	NO	NO	NO	NO	NO	NO	SI	NO	NO	DI	MA	B

ENCUESTA DE INFRAESTRUCTURA Y EQUIPAMIENTOS LOCALES- 2017

DIPUTACIÓN PROVINCIAL DE JAÉN

MUNICIPIO: **HIGUERA DE CALATRAVA**

Provincia: **23** **Isla:** **Municipio** **041**



CUADRO 21

6. ABASTECIMIENTO DE AGUA

6.2 Distribución de agua

6.2.2 Características y elementos del servicio de abastecimiento de agua

6.2.2.2. Núcleos de población encuestados. 2.

Núcleo de Población			CARACTERÍSTICAS DEL SERVICIO					ELEMENTOS ACCESORIOS						CISTERNA
			Dotación de agua		Conta- dores	Tasa	Año de instala- ción	Hidrantes		Válvulas		Bocas de riego		
			Disponi- bilidad	Restri- cciones				Sufi- ciencia	Estado	Sufi- ciencia	Estado	Sufi- ciencia	Estado	
0001	01	Higuera de Calatrava	SF	NO	SI	SI	1964	NO		IN	R	IN	R	NO

ENCUESTA DE INFRAESTRUCTURA Y EQUIPAMIENTOS LOCALES- 2017

DIPUTACIÓN PROVINCIAL DE JAÉN

MUNICIPIO: **HIGUERA DE CALATRAVA**

Provincia: **23** **Isla:** **Municipio** **041**



CUADRO 22

6. ABASTECIMIENTO DE AGUA


6.2 Distribución de agua

6.2.2 Características y elementos del servicio de abastecimiento de agua

6.2.2.2. Núcleos de población encuestados. 3.

Núcleo de Población			CARACTERÍSTICAS DEL SERVICIO						DEFICIT RED DE DISTRIBUCION					
			Viviendas con servicio		Consumo		Deficiencias Presión		Pérdidas	Calidad	Longitud red	Viviendas afectadas red	Población afectada	
			Conectadas	No conect.	Invierno	Verano	Exceso	Defecto					Residente	Estacional
			nº	nº	m3/día	m3/día	nº	nº	%	Cl	m	nº	nº	nº
0001	01	Higuera de Calatrava	374	0	126	220	0	0	20	R	0	0	0	0
TOTAL NÚCLEO			374	0	126	220	0	0			0	0	0	0
TOTAL DISEMINADO			0	0	0	0	0	0			0	6	18	30
TOTAL MUNICIPIO			374	0	126	220	0	0			0	6	18	30

ENCUESTA DE INFRAESTRUCTURA Y EQUIPAMIENTOS LOCALES- 2017					
DIPUTACIÓN PROVINCIAL DE JAÉN					
MUNICIPIO:		HIGUERA DE CALATRAVA			
Provincia:	23	Isla:		Municipio	041



DIPUTACIÓN DE JAÉN

CUADRO 23

6. ABASTECIMIENTO DE AGUA

6.3 Abastecimiento autónomo de agua

6.3.1 Núcleos de población encuestados 4

Núcleo de Población			ÁMBITO DEL ABASTECIMIENTO AUTÓNOMO			DÉFICIT DE POTABILIZACIÓN DEL ABASTECIMIENTO AUTÓNOMO			FUENTES NO CONECTADAS A LA RED DE DISTRIBUCION		DOTACION ABASTECIMIENTO AUTÓNOMO
			Viviendas	Población (hab)		Viviendas	Población (hab)		Con tratamiento	Sin tratamiento	Disponibilidad
			nº	Residente	Estacional	nº	Residente	Estacional	nº	CI	CI
0001	01	Higuera de Calatrava	0	0	0	0	0	0	0	1	NO
TOTAL NÚCLEO			0	0	0	0	0	0	0	1	
TOTAL DISEMINADO			6	18	30	0	0	0	0	0	
TOTAL MUNICIPIO			6	18	30	0	0	0	0	1	



ENCUESTA DE INFRAESTRUCTURA Y EQUIPAMIENTOS LOCALES- 2017

DIPUTACIÓN PROVINCIAL DE JAÉN

MUNICIPIO: HIGUERA DE CALATRAVA

Provincia: 23 Isla: Municipio 041



CUADRO 24

7. SANEAMIENTO Y DEPURACIÓN.

7.1 Sistema de Saneamiento.

7.1.1 Características de los tramos de red de alcantarillado interior.

NÚCLEOS DE POBLACIÓN					CARACTERÍSTICAS DE LA RED DE ALCANTARILLADO INTERIOR						
Provincia	Municipio	Entidad	Núcleo	NOMBRE	Tipo de material	Sistema de transporte	Estado	Tipo de red	Titular	Gestión	Longitud
					CI	CI	CI	CI	CI	CI	m
23	041	0001	01	Higuera de Calatrava	HO	GR	B	PL	MU	MU	48
23	041	0001	01	Higuera de Calatrava	HO	GR	B	MX	MU	MU	1.724
23	041	0001	01	Higuera de Calatrava	HO	GR	M	MX	MU	MU	625
23	041	0001	01	Higuera de Calatrava	HO	GR	R	MX	MU	MU	837
23	041	0001	01	Higuera de Calatrava	PC	GR	B	PL	MU	MU	33
23	041	0001	01	Higuera de Calatrava	PC	GR	B	MX	MU	MU	1.628
TOTAL NÚCLEO											4.895
TOTAL DISEMINADO											
TOTAL MUNICIPIO											



ENCUESTA DE INFRAESTRUCTURA Y EQUIPAMIENTOS LOCALES- 2017

DIPUTACIÓN PROVINCIAL DE JAÉN

MUNICIPIO:**HIGUERA DE CALATRAVA****Provincia:****23****Isla:****Municipio****041****CUADRO 25****7. SANEAMIENTO Y DEPURACIÓN****7.1 Sistema de saneamiento.****7.1.2 Identificación de los colectores generales que dan servicio a los núcleos de población del municipio encuestado.**

NÚCLEO DE POBLACIÓN					CÓDIGO DE IDENTIFICACIÓN			
Provincia	Municipio	Entidad	Núcleo	NOMBRE	Colector	Provincia	Municipio	Nº de Orden
					CI			
23	041	0001	01	Higuera de Calatrava	CL	23	041	001
23	041	0001	01	Higuera de Calatrava	CL	23	041	002

ENCUESTA DE INFRAESTRUCTURA Y EQUIPAMIENTOS LOCALES- 2017					
DIPUTACIÓN PROVINCIAL DE JAÉN					
MUNICIPIO:		HIGUERA DE CALATRAVA			
Provincia:	23	Isla:		Municipio	041


CUADRO 26


7. SANEAMIENTO Y DEPURACIÓN

7.1 Sistema de saneamiento.

7.1.3 Identificación de los colectores generales en el municipio encuestado.

CÓDIGO DE IDENTIFICACIÓN			
Colector	Provincia	Municipio	Nº de Orden
Cl			
CL	23	041	001
CL	23	041	002

		ENCUESTA DE INFRAESTRUCTURA Y EQUIPAMIENTOS LOCALES- 2017			
		DIPUTACIÓN PROVINCIAL DE JAÉN			
MUNICIPIO:					
Provincia:		Isla:		Municipio	



DIPUTACIÓN DE JAÉN

CUADRO 27

7. SANEAMIENTO Y DEPURACIÓN

7.1 Sistema de saneamiento.

7.1.4 Identificación de los colectores generales encuestados, ubicados en municipios mayores de 50.000 habitantes.

CÓDIGO DE IDENTIFICACIÓN			
Colector	Provincia	Municipio	Nº de Orden
CI			

ENCUESTA DE INFRAESTRUCTURA Y EQUIPAMIENTOS LOCALES- 2017

DIPUTACIÓN PROVINCIAL DE JAÉN

MUNICIPIO:**HIGUERA DE CALATRAVA****Provincia:****23****Isla:****Municipio****041****CUADRO 28****7. SANEAMIENTO Y DEPURACIÓN.****7.1 Sistema de Saneamiento.****7.1.5 Tramos de colectores generales en el municipio encuestado.**

CÓDIGO DE IDENTIFICACIÓN				CARACTERÍSTICAS DE LOS COLECTORES GENERALES					
Clave	Provincia	Municipio	Nº	Tipo de material	Sistema de transporte	Estado	Titular	Gestión	Longitud
				Cl	Cl	Cl	Cl	Cl	m
CL	23	041	001	HO	GR	B	MU	MU	181
CL	23	041	001	PC	GR	B	MU	MU	64
CL	23	041	002	HO	GR	B	MU	MU	299
TOTAL MUNICIPIO									544

ENCUESTA DE INFRAESTRUCTURA Y EQUIPAMIENTOS LOCALES- 2017

DIPUTACIÓN PROVINCIAL DE JAÉN

MUNICIPIO:**Provincia:****Isla:****Municipio****CUADRO 29****7. SANEAMIENTO Y DEPURACIÓN.****7.1 Sistema de Saneamiento.****7.1.6 Tramos de colectores generales encuestados, ubicados en municipios mayores de 50.000 habitantes.**

CÓDIGO DE IDENTIFICACIÓN				CARACTERÍSTICAS DE LOS COLECTORES GENERALES					
Clave	Provincia	Municipio	Nº	Tipo de material	Sistema de transporte	Estado	Titular	Gestión	Longitud
				Cl	Cl	Cl	Cl	Cl	m
TOTAL MUNICIPIO									#Error

ENCUESTA DE INFRAESTRUCTURA Y EQUIPAMIENTOS LOCALES- 2017**DIPUTACIÓN PROVINCIAL DE JAÉN****MUNICIPIO:****HIGUERA DE CALATRAVA****Provincia:****23****Isla:****Municipio****041****CUADRO 30****7. SANEAMIENTO Y DEPURACIÓN****7.1 Sistema de saneamiento.****7.1.7 Identificación de los EMISARIOS que dan servicio a los núcleos de población del municipio encuestado.**

NÚCLEO DE POBLACIÓN						CÓDIGO DE IDENTIFICACIÓN DE LOS EMISARIOS			
						Emisario	Provincia	Municipio	Nº de Orden
Clave	Provincia	Municipio	Entidad	Núcleo	Denominación	CI			
EM	23	041	0001	01	Higuera de Calatrava	EM	23	041	001
EM	23	041	0001	01	Higuera de Calatrava	EM	23	041	002

ENCUESTA DE INFRAESTRUCTURA Y EQUIPAMIENTOS LOCALES- 2017					
DIPUTACIÓN PROVINCIAL DE JAÉN					
MUNICIPIO:		HIGUERA DE CALATRAVA			
Provincia:	23	Isla:		Municipio	041



GOBIERNO DE ESPAÑA
MINISTERIO DE LA PRESIDENCIA Y PARA LAS ADMINISTRACIONES TERRITORIALES



DIPUTACIÓN DE JAÉN



CUADRO 31

7. SANEAMIENTO Y DEPURACIÓN

7.1 Sistema de saneamiento.

7.1.8 Identificación de los EMISARIOS en el municipio encuestado.

CÓDIGO DE IDENTIFICACIÓN				PUNTO DE VERTIDO		DISTANCIA
				Tipo de vertido	Zona de vertido	
Clave	Provincia	Municipio	Nº	CI	CI	
EM	23	041	001	AD	ZM	300
EM	23	041	002	AD	ZM	100

	ENCUESTA DE INFRAESTRUCTURA Y EQUIPAMIENTOS LOCALES- 2017					
	DIPUTACIÓN PROVINCIAL DE JAÉN					
	MUNICIPIO:					
Provincia:		Isla:		Municipio		



CUADRO 32

7. SANEAMIENTO Y DEPURACIÓN

7.1 Sistema de saneamiento.

7.1.9 Identificación de los EMISARIOS, ubicados en municipios mayores de 50.000 habitantes.

CÓDIGO DE IDENTIFICACIÓN				PUNTO DE VERTIDO		DISTANCIA
				Tipo de vertido	Zona de vertido	
Clave	Provincia	Municipio	Nº	CI	CI	

		ENCUESTA DE INFRAESTRUCTURA Y EQUIPAMIENTOS LOCALES- 2017				
		DIPUTACIÓN PROVINCIAL DE JAÉN				
MUNICIPIO:		HIGUERA DE CALATRAVA				
Provincia:	23	Isla:		Municipio	041	



CUADRO 33

7. SANEAMIENTO Y DEPURACIÓN

7.1 Sistema de saneamiento.

7.1.10 Características de los tramos de emisarios en el municipio encuestado.

CÓDIGO DE IDENTIFICACIÓN				CARACTERÍSTICAS DE LOS TRAMOS DE EMISARIOS			
				Tipo de material	Estado	Longitud del tramo	
						Terrestre	Marítima
Clave	Provincia	Municipio	Nº	CI	CI	m	m
EM	23	041	001	HO	B	314	0
EM	23	041	002	HO	R	112	0
TOTAL MUNICIPIO						426	0

	ENCUESTA DE INFRAESTRUCTURA Y EQUIPAMIENTOS LOCALES- 2017					
	DIPUTACIÓN PROVINCIAL DE JAÉN					
	MUNICIPIO:					
	Provincia:		Isla:		Municipio	

CUADRO 34

7. SANEAMIENTO Y DEPURACIÓN

7.1 Sistema de saneamiento.

7.1.11 Características de los tramos de emisarios encuestados, ubicados en municipios mayores de 50.000 habitante

CÓDIGO DE IDENTIFICACIÓN				CARACTERÍSTICAS DE LOS TRAMOS DE EMISARIOS			
				Tipo de material	Estado	Longitud del tramo	
						Terrestre	Marítima
Clave	Provincia	Municipio	Nº	CI	CI	m	m
TOTAL MUNICIPIO						#Error	#Error

ENCUESTA DE INFRAESTRUCTURA Y EQUIPAMIENTOS LOCALES- 2017



DIPUTACIÓN PROVINCIAL DE JAÉN

MUNICIPIO:

HIGUERA DE CALATRAVA

Provincia:

23

Isla:

Municipio

041



CUADRO 35

7. SANEAMIENTO Y DEPURACIÓN

7.1 Sistema de saneamiento.

7.1.12. Características del servicio de alcantarillado

7.1.12.1. Nucleos de poblacion encuestados. 5

Núcleo de Población			ELEMENTOS ACCESORIOS				CARACTERÍSTICAS DEL SERVICIO			DÉFICIT DE ALCANTARILLADO				CAUDAL m3/año				
			Pozos	Sumideros	Aliviadero		Calidad	Viviendas con servicio		Longitud red	Viviendas afectadas	Población afectada		Desagüe	Tratado	Reutilizado		
					Con acumulac.	Sin Acumulac.		Conect.	No conect.			Residente	Estacional			Urbano	Rústico	Industrial
			CI	CI	CI	CI	CI	nº	nº	m	nº	nº	nº					
0001	01	Higuera de Calatrava	SF	IN	NO	NO	R	374	0	0	0	0	0	82.565	0	0	0	0
TOTAL NÚCLEO							374	0	0	0	0	0	82.565	0	0	0	0	0
TOTAL DISEMINADO							0	0	0	6	18	30	0	0				
TOTAL MUNICIPIO							374	0	0	6	18	30	82.565	0	0	0	0	0

ENCUESTA DE INFRAESTRUCTURA Y EQUIPAMIENTOS LOCALES- 2017

DIPUTACIÓN PROVINCIAL DE JAÉN

MUNICIPIO: **HIGUERA DE CALATRAVA**

Provincia: **23** **Isla:** **Municipio** **041**



CUADRO 42
8. RECOGIDA Y ELIMINACION DE RESIDUOS URBANOS.
8.1 Recogida de residuos urbanos.

Núcleo de Población			RECOGIDA DE RESIDUOS URBANOS					
			Tipo de recogida	Gestión	Periodicidad	Calidad	Producción	Contenedores
			CI	CI	CI	CI	Tm	nº
0001	01	Higuera de Calatrava	PA	CON	QU	AD	40	9
0001	01	Higuera de Calatrava	PI	CON	QU	AD	0	2
0001	01	Higuera de Calatrava	PL	CON	QU	AD	19	10
0001	01	Higuera de Calatrava	RN	CON	DI	AD	100	22
0001	01	Higuera de Calatrava	VI	CON	QU	AD	20	3
TOTAL NÚCLEO							180	46
TOTAL DISEMINADO							0	0
TOTAL MUNICIPIO							180	46



ENCUESTA DE INFRAESTRUCTURA Y EQUIPAMIENTOS LOCALES- 2017

DIPUTACIÓN PROVINCIAL DE JAÉN

MUNICIPIO: HIGUERA DE CALATRAVA

Provincia: 23 Isla: Municipio 041




CUADRO 43


8. RECOGIDA Y ELIMINACION DE RESIDUOS URBANOS.

8.2 Núcleos sin recogida de residuos urbanos. Limpieza de calles.

8.2.1 Núcleos de población encuestados.

Núcleo de Población			ÁMBITO SIN SERVICIO			LIMPIEZA DE CALLES	
			Viviendas afectadas nº	Población afectada		Servicio	Plantilla
				Residente	Estacional	Cl	nº
0001	01	Higuera de Calatrava	0	0	0	NO	0
TOTAL NÚCLEO			0	0	0		0
TOTAL DISEMINADO			6	18	30		0
TOTAL MUNICIPIO			6	18	30		0

		ENCUESTA DE INFRAESTRUCTURA Y EQUIPAMIENTOS LOCALES- 2017			
		DIPUTACIÓN PROVINCIAL DE JAÉN			
MUNICIPIO:		HIGUERA DE CALATRAVA			
Provincia:	23	Isla:		Municipio	041



CUADRO 44

8. RECOGIDA Y ELIMINACION DE RESIDUOS URBANOS.

8.3 Vertederos. (Instalaciones de eliminación y tratamiento de residuos).

8.3.1 Identificación de los vertederos que dan servicio a los núcleos de población del municipio encuestado.

Núcleo de Población			CÓDIGO DE IDENTIFICACIÓN			
			Vertedero	Provincia	Municipio	Nº de orden
CI						
0001	01	Higuera de Calatrava	VCS	23	050	002
0001	01	Higuera de Calatrava	VCS	23	050	001



ENCUESTA DE INFRAESTRUCTURA Y EQUIPAMIENTOS LOCALES- 2017

DIPUTACIÓN PROVINCIAL DE JAÉN

MUNICIPIO:

Provincia:

Isla:

Municipio



CUADRO 45

8. RECOGIDA Y ELIMINACION DE RESIDUOS URBANOS

8.3 Vertederos (Instalaciones de eliminación y tratamiento de residuos)

8.3.2 Características de las Instalaciones.

CODIGO DE IDENTIFICACION				Tipo	Titular	Gestión	PROBLEMAS EXISTENTES								CAPACIDAD			ESTADO	VIDA UTIL	CATEGORIA	ACTIVIDAD			
Tipo	Provincia	Municipio	Nº				OI	Hu	Ca	Ri	Fi	Iv	Fa	Sa	In	Ot	Total					Ampl.	Transformac.	
							Cl	Cl	Cl	Cl	Cl	Cl	Cl	Cl	Cl	Cl	Cl					m3	% Ocupa	Cl
TOTAL MUNICIPIO																#Error			#Error					



ENCUESTA DE INFRAESTRUCTURA Y EQUIPAMIENTOS LOCALES- 2017

DIPUTACIÓN PROVINCIAL DE JAÉN

MUNICIPIO:

Provincia:

Isla:

Municipio



CUADRO 46

8. RECOGIDA Y ELIMINACION DE RESIDUOS URBANOS

8.3 Vertederos (Instalaciones de eliminación y tratamiento de residuos)

8.3.3 Características de las Instalaciones encuestadas, ubicadas en municipios mayores de 50.000 habitant

CODIGO DE IDENTIFICACION				Tipo	Titular	Gestión	PROBLEMAS EXISTENTES									CAPACIDAD			ESTADO	VIDA UTIL	CATEGORIA	ACTIVIDAD	
Tipo	Provincia	Municipio	Nº				OI	Hu	Ca	Ri	Fi	Iv	Fa	Sa	In	Ot	Total						Ampl.
				CI	CI	CI	CI	CI	CI	CI	CI	CI	CI	CI	m3	% Ocupa	CI	Tm/año	CI	nº	nº	nº	
TOTAL MUNICIPIO																#Error			#Error				



ENCUESTA DE INFRAESTRUCTURA Y EQUIPAMIENTOS LOCALES- 2017

DIPUTACIÓN PROVINCIAL DE JAÉN

MUNICIPIO: HIGUERA DE CALATRAVA

Provincia: 23 Isla: Municipio 041



**CUADRO 47
9. ALUMBRADO PUBLICO**

NÚCLEO DE POBLACIÓN					AHORRO ENERGÉTICO		CALIDAD	Potencia Instalada	Puntos de luz
Provin- cia	Muni- cipio	Enti- dad	Núcleo	Denominación	Rfi	Rfi	Cl	Kw	nº
23	041	0001	01	Higuera de Calatrava	SI	NO	B	62	317
TOTAL NÚCLEO									317
TOTAL DISEMINADO									0
TOTAL MUNICIPIO									317

ENCUESTA DE INFRAESTRUCTURA Y EQUIPAMIENTOS LOCALES- 2017

DIPUTACIÓN PROVINCIAL DE JAÉN

MUNICIPIO:

HIGUERA DE CALATRAVA

Provincia:

23

Isla:

Municipio

041



CUADRO 48

10. OTRAS INFORMACIONES MUNICIPALES

NÚCLEO DE POBLACIÓN					RECEPCIÓN TV		TELEFONÍA MOVIL			CORREO	BANDA ANCHA					CAPI	CALIDAD SUMIN. ENERGÍA		ALUMBR.PÚBLICO AMB.SIN SERV.			
Provincia	Municipio	Entidad	Núcleo	Denominación	Antena	Cable	Gsm	Umts	Gprs		Rd	Xd	Wi	Ca	Rb		St	Electr.	Gas	Viv afec	Long calle	
					CI	CI	CI	CI	CI	CI	CI	CI	CI	CI	CI	CI	CI	nº	m			
23	041	0001	01	Higuera de Calatrava	B	C	R	C	R	DI	NO	SI	SI	NO	NO	SI	SI	B	C	0	0	
TOTAL NÚCLEO																				0	0	
TOTAL DISEMINADO																					6	0
TOTAL MUNICIPIO																					6	0

ENCUESTA DE INFRAESTRUCTURA Y EQUIPAMIENTOS LOCALES- 2017

DIPUTACIÓN PROVINCIAL DE JAÉN

MUNICIPIO:

HIGUERA DE CALATRAVA

Provincia:

23

Isla:

Municipio

041



CUADRO 48

10. OTRAS INFORMACIONES MUNICIPALES

NÚCLEO DE POBLACIÓN					RECEPCIÓN TV		TELEFONÍA MOVIL			CORREO	BANDA ANCHA					CAPI	CALIDAD SUMIN. ENERGÍA		ALUMBR.PÚBLICO AMB.SIN SERV.	
Provincia	Municipio	Entidad	Núcleo	Denominación	Antena	Cable	Gsm	Umts	Gprs		Rd	Xd	Wi	Ca	Rb		St	Electr.	Gas	Viv afec
					CI	CI	CI	CI	CI	CI	CI	CI	CI	CI	CI	CI	CI	nº	m	

ENCUESTA DE INFRAESTRUCTURA Y EQUIPAMIENTOS LOCALES- 2017

DIPUTACIÓN PROVINCIAL DE JAÉN

MUNICIPIO:

HIGUERA DE CALATRAVA

Provincia:

23

Isla:

Municipio

041



CUADRO 49

11. INSTALACIONES DEPORTIVAS DE USO PÚBLICO

11.1 Características de las Instalaciones.

CÓDIGO DE IDENTIFICACIÓN				NOMBRE DE LA INSTALACIÓN	CARACTERÍSTICAS							
Tipo	Provincia	Municipio	Nº Orden		Tipo	Titular	Gestión	Superficie (m2)			Sin Barreras Arquitectónicas	Estado
					CI	CI	CI	Cubierta	Aire Libre	Solar	CI	
TJ	23	041	001	Campo de Futbol	TJ	MU	MU	0	5.220	5.220	NO	B
PT	23	041	002	Pista Polideportiva Cubierta	PT	MU	MU	762	0	762	SI	R
OT	23	041	003	Mesas Ping Pong	OT	MU	MU	0	50	50	SI	B
PP	23	041	004	Pista Polideportiva CP. San Sebastian	PP	CA	CA	0	443	443	SI	B
OT	23	041	005	Zonas Comunes Complejo Campo de Futbol	OT	MU	MU	78	8.385	8.463	NO	B
TOTAL MUNICIPIO								840	14.098	14.938		

ENCUESTA DE INFRAESTRUCTURA Y EQUIPAMIENTOS LOCALES- 2017

DIPUTACIÓN PROVINCIAL DE JAÉN

MUNICIPIO:**HIGUERA DE CALATRAVA****Provincia:****23****Isla:****Municipio****041****CUADRO 50****12. INSTALACIONES DEPORTIVAS DE USO PÚBLICO****12.2 Tipos de deportes de las Instalaciones.**

CÓDIGO DE IDENTIFICACIÓN				NOMBRE DE LA INSTALACIÓN	Tipo de deporte
Clave	Provincia	Municipio	Nº Orden		CI
ID	23	041	001	Campo de Futbol	FB
ID	23	041	002	Pista Polideportiva Cubierta	BC
ID	23	041	002	Pista Polideportiva Cubierta	BM
ID	23	041	002	Pista Polideportiva Cubierta	BV
ID	23	041	002	Pista Polideportiva Cubierta	TE
ID	23	041	003	Mesas Ping Pong	OT
ID	23	041	004	Pista Polideportiva CP. San Sebastian	BC
ID	23	041	004	Pista Polideportiva CP. San Sebastian	BV
ID	23	041	004	Pista Polideportiva CP. San Sebastian	TE
ID	23	041	005	Zonas Comunes Complejo Campo de Futbol	OT

ENCUESTA DE INFRAESTRUCTURA Y EQUIPAMIENTOS LOCALES- 2017

DIPUTACIÓN PROVINCIAL DE JAÉN

MUNICIPIO: **HIGUERA DE CALATRAVA**

Provincia: **23** **Isla:** **Municipio** **041**



CUADRO 51

12. OTRAS INSTALACIONES PÚBLICAS.

12.1 Centros Culturales y de Esparcimiento.

12.1.1 Características de las instalaciones.

CÓDIGO DE IDENTIFICACIÓN			NOMBRE DEL CENTRO	CARACTERÍSTICAS							
Provin-cia	Muni-cipio	Nº Orden		Tipo	Titular	Gestión	Superficie (m2)			Sin Barreras Arquitectonicas	Estado
				CI	CI	CI	Cubierta	Aire Libre	Solar	CI	
23	041	003	Aula de Formacion	OT	MU	MU	176	0	116	SI	B
23	041	002	Hogar del Pensionista	HP	MU	MU	128	0	128	SI	B
23	041	001	Biblioteca	BI	MU	MU	220	0	110	SI	B
TOTAL MUNICIPIO							524	0	354		



ENCUESTA DE INFRAESTRUCTURA Y EQUIPAMIENTOS LOCALES- 2017

DIPUTACIÓN PROVINCIAL DE JAÉN

MUNICIPIO:

HIGUERA DE CALATRAVA

Provincia:

23

Isla:

Municipio

041



CUADRO 52

12. OTRAS INSTALACIONES PÚBLICAS.

12.1 Centros Culturales y de Esparcimiento.

12.1.2 Superficie de los Usos de los Centros.

CÓDIGO DE IDENTIFICACIÓN			NOMBRE DEL CENTRO	USO	SUPERFICIE CUBIERTA
Provin-cia	Muni-cipio	Nº Orden		Cl	m2
23	041	001	Biblioteca	BA	220
23	041	003	Aula de Formacion	ED	176
23	041	002	Hogar del Pensionista	PN	128
TOTAL MUNICIPIO					524

ENCUESTA DE INFRAESTRUCTURA Y EQUIPAMIENTOS LOCALES- 2017

DIPUTACIÓN PROVINCIAL DE JAÉN

MUNICIPIO:

Provincia:

Isla:

Municipio



CUADRO 54

13. LONJAS, MERCADOS Y RECINTOS FERIALES.

CÓDIGO DE IDENTIFICACIÓN				NÚCLEO DE POBLACIÓN	NOMBRE DEL EQUIPAMIENTO	TIPO	TITULAR	GESTIÓN	SUPERFICIE (m2)			Sin Barreras Arquitectónicas	ESTADO
Clave	Provincia	Municipio	Nº Orden						Cubierta	Aire Libre	Solar		
TOTAL MUNICIPIO									#Error	#Error	#Error		

ENCUESTA DE INFRAESTRUCTURA Y EQUIPAMIENTOS LOCALES- 2017

DIPUTACIÓN PROVINCIAL DE JAÉN

MUNICIPIO: **HIGUERA DE CALATRAVA**

Provincia: **23** **Isla:** **Municipio** **041**



CUADRO 56
15. CEMENTERIOS

CÓDIGO DE IDENTIFICACIÓN				NÚCLEO DE POBLACIÓN	NOMBRE DEL CEMENTERIO	TITULAR	DISTANCIA AL NÚCLEO	ESTADO DE ACCESO	CAPILLA	DEPÓSITO	AMPLIACIÓN	GRADO DE SATURACIÓN	SUPERFICIE TOTAL	Sin Barreras Arquitectónicas	CREMATORIO
Clave	Provincia	Municipio	Nº Orden			CI	Km	CI	CI	CI	CI	CI	%	m2	CI
CE	23	041	001		Cementerio Municipal	MU	0,8	B	NO	NO	SI	60	4.460	SI	NO
TOTAL MUNICIPIO													4.460		



ENCUESTA DE INFRAESTRUCTURA Y EQUIPAMIENTOS LOCALES- 2017

DIPUTACIÓN PROVINCIAL DE JAÉN

MUNICIPIO:

Provincia:


Isla:

Municipio



**CUADRO 57
16. TANATORIOS**

CÓDIGO DE IDENTIFICACIÓN				NÚCLEO DE POBLACIÓN	NOMBRE DEL TANATORIO	TITULAR	GESTIÓN	CARACTERÍSTICAS					
Clave	Provin-cia	Muni-cipio	Nº Orden					Superficie (m2)			Salas	Sin Barreras Arquitectonicas	Estado
								Cubierta	Aire libre	Solar	nº	CI	CI
TOTAL MUNICIPIO								#Error	#Error	#Error	#Error		

	ENCUESTA DE INFRAESTRUCTURA Y EQUIPAMIENTOS LOCALES- 2017				
	DIPUTACIÓN PROVINCIAL DE JAÉN				
	MUNICIPIO:	HIGUERA DE CALATRAVA			
	Provincia:	23	Isla:		Municipio



CUADRO 58
17. CENTROS SANITARIOS

CÓDIGO DE IDENTIFICACIÓN				NÚCLEO DE POBLACIÓN	NOMBRE DEL CENTRO	TIPO	TITULAR	GESTIÓN	SUPERFICIE (m2)			UCI	CAMAS	Sin Barreras Arquitectónicas	ESTADO
Clave	Provincia	Municipio	Nº Orden						CI	CI	CI				
SA	23	041	001	Higuera de Calatrava	Consultorio Medico (T-I)	CLO	CAU	SAS	123	0	123	NO	0	SI	B
TOTAL MUNICIPIO									123	0	123				

ENCUESTA DE INFRAESTRUCTURA Y EQUIPAMIENTOS LOCALES- 2017

DIPUTACIÓN PROVINCIAL DE JAÉN

MUNICIPIO: **HIGUERA DE CALATRAVA**

Provincia: **23** **Isla:** **Municipio** **041**



CUADRO 59

18. CENTROS ASISTENCIALES

CÓDIGO DE IDENTIFICACIÓN				NÚCLEO DE POBLACIÓN	NOMBRE DEL CENTRO	TIPO	TITULAR	GESTIÓN	PLAZAS	SUPERFICIE (m2)			Sin Barreras Arquitectónicas	ESTADO
Clave	Provincia	Municipio	Nº Orden							Cubierta	Aire libre	Solar		
AS	23	041	001	Higuera de Calatrava	Guarderia Municipal	GI	MU	MU	60	123	0	123	SI	B
AS	23	041	002	Higuera de Calatrava	Centro Social I	CA	MU	MU	80	256	150	278	SI	B
AS	23	041	003	Higuera de Calatrava	Centro Social II	CA	MU	MU	10	60	0	60	SI	B
TOTAL MUNICIPIO										150	439	150	461	



ENCUESTA DE INFRAESTRUCTURA Y EQUIPAMIENTOS LOCALES- 2017

DIPUTACIÓN PROVINCIAL DE JAÉN

MUNICIPIO: HIGUERA DE CALATRAVA

Provincia: 23 Isla: Municipio 041



CUADRO 60

19 CENTROS DE ENSEÑANZA

19.1. Características de los Centros.

CÓDIGO DE IDENTIFICACIÓN				NÚCLEO DE POBLACIÓN	NOMBRE DEL CENTRO	Ámbito	Titular	SUPERFICIE (m2)			Sin Barreras Arquitectónicas	ESTADO
Clave	Provincia	Municipio	Nº Orden					Cubierta	Aire libre	Solar		
EN	23	041	002	Higuera de Calatrava	CP. San Sebastian	L	CE	960	443	923	SI	B
EN	23	041	001	Higuera de Calatrava	Centro de Educacion de Adultos	L	CE	200	0	200	SI	B
TOTAL MUNICIPIO								1.160	443	1.123		



ENCUESTA DE INFRAESTRUCTURA Y EQUIPAMIENTOS LOCALES- 2017

DIPUTACIÓN PROVINCIAL DE JAÉN

MUNICIPIO: HIGUERA DE CALATRAVA

Provincia: 23 **Isla:** **Municipio** 041



CUADRO 61

19 CENTROS DE ENSEÑANZA

19.2. Niveles de enseñanza de los Centros.

CÓDIGO DE IDENTIFICACIÓN				NÚCLEO DE POBLACIÓN	NOMBRE DEL CENTRO	Nivel	CENTROS NO UNIVERSITARIOS		
Clave	Provincia	Municipio	Nº Orden			Cl	Unidades	Plazas	Alumnos
EN	23	041	001	Higuera de Calatrava	Centro de Educacion de Adultos	OTR	1	25	12
EN	23	041	002	Higuera de Calatrava	CP. San Sebastian	ESO	2	50	16
EN	23	041	002	Higuera de Calatrava	CP. San Sebastian	INF	3	75	19
EN	23	041	002	Higuera de Calatrava	CP. San Sebastian	PRI	6	150	35
TOTAL MUNICIPIO							12	300	82

ENCUESTA DE INFRAESTRUCTURA Y EQUIPAMIENTOS LOCALES- 2017

DIPUTACIÓN PROVINCIAL DE JAÉN

MUNICIPIO: HIGUERA DE CALATRAVA

Provincia: 23 **Isla:** **Municipio** 041



CUADRO 63


21. CASAS CONSISTORIALES Y OTROS EQUIPAMIENTOS DE USO O TITULARIDAD MUNICIPAL

21.1 Características de los equipamientos.

CÓDIGO DE IDENTIFICACIÓN				NÚCLEO DE POBLACIÓN	NOMBRE DEL EQUIPAMIENTO	TIPO	TITULAR	TENENCIA	SUPERFICIE (m2)			Sin Barreras Arquitectónicas	ESTADO
Clave	Provincia	Municipio	Nº Orden						Cubierta	Aire Libre	Solar		
CC	23	041	001	Higuera de Calatrava	Casa Consistorial	AY	MU	MU	1.300	545	1.845	SI	B
CC	23	041	002	Higuera de Calatrava	Viviendas Municipales	VM	MU	AL	296	0	208	SI	M
CC	23	041	003	Higuera de Calatrava	Pescadería	OT	MU	AL	150	0	50	SI	B
CC	23	041	004	Higuera de Calatrava	Edificio Multiple I	OT	MU	MU	384	150	278	SI	B
CC	23	041	006	Higuera de Calatrava	Edificio Multiple II	OT	MU	MU	246	0	123	SI	B
CC	23	041	009	Higuera de Calatrava	Torre	OT	MU	MU	40	0	40	NO	R
CC	23	041	010	Higuera de Calatrava	Antiguo Silo de Trigo	OT	MU	MU	360	0	360	SI	B
TOTAL MUNICIPIO									2.776	695	2.904		

ENCUESTA DE INFRAESTRUCTURA Y EQUIPAMIENTOS LOCALES- 2017**DIPUTACIÓN PROVINCIAL DE JAÉN****MUNICIPIO:****HIGUERA DE CALATRAVA****Provincia:****23****Isla:****Municipio****041****CUADRO 64****21 CASAS CONSISTORIALES Y OTROS EQUIPAMIENTOS DE USO O TITULARIDAD MUNICIPAL****21.2 Superficies de los usos de las Casas Consistoriales y otros equipamientos.**

CÓDIGO DE IDENTIFICACIÓN				NÚCLEO DE POBLACIÓN	NOMBRE DEL EQUIPAMIENTO	USO	SUPERFICIE CUBIERTA
Clave	Provincia	Municipio	Nº Orden			CI	m2
CC	23	041	001	Higuera de Calatrava	Casa Consistorial	AM	150
CC	23	041	001	Higuera de Calatrava	Casa Consistorial	OT	1.150
CC	23	041	002	Higuera de Calatrava	Viviendas Municipales	VI	296
CC	23	041	003	Higuera de Calatrava	Pescaderia	OT	150
CC	23	041	004	Higuera de Calatrava	Edificio Multiple I	AS	384
CC	23	041	006	Higuera de Calatrava	Edificio Multiple II	AS	123
CC	23	041	006	Higuera de Calatrava	Edificio Multiple II	SA	123
CC	23	041	009	Higuera de Calatrava	Torre	OT	40
CC	23	041	010	Higuera de Calatrava	Antiguo Silo de Trigo	OT	360

		ENCUESTA DE INFRAESTRUCTURA Y EQUIPAMIENTOS LOCALES- 2017					
		DIPUTACIÓN PROVINCIAL DE JAÉN					
		MUNICIPIO:		HIGUERA DE CALATRAVA			
		Provincia:	23	Isla:		Municipio	041



CUADRO 65

22. EDIFICIOS DE TITULARIDAD PUBLICA SIN USO

CÓDIGO DE IDENTIFICACIÓN				NÚCLEO DE POBLACIÓN	NOMBRE DEL EQUIPAMIENTO	TITUL.	SUPERFICIE (m2)			ESTADO	USO ANTERIOR
Clave	Provincia	Municipio	Nº Orden				CI	Cubierta	Aire Libre		
SU	23	041	007	Higuera de Calatrava	Antiguo Cuartel	MU	1.540	270	1.047	M	CR
SU	23	041	008	Higuera de Calatrava	Asociacion Juvenil	MU	240	40	160	B	CC
SU	23	041	005	Higuera de Calatrava	Escuela Taller	MU	190	0	190	M	OT
TOTAL MUNICIPIO							1.970	310	1.397		

