

Encuesta de Infraestructura y Equipamientos Locales

Fase de 2017

Cuestionario

23

033

FRAILES



GOBIERNO
DE ESPAÑA

MINISTERIO
DE LA PRESIDENCIA
Y PARA LAS ADMINISTRACIONES TERRITORIALES



DIPUTACIÓN
DE JAÉN

ENCUESTA DE INFRAESTRUCTURA Y EQUIPAMIENTOS LOCALES- 2017

DIPUTACIÓN PROVINCIAL DE JAÉN

MUNICIPIO:

FRAILES

Provincia:

23

Isla:

Municipio

033



CUADRO 01

1. INFORMACION DEMOGRÁFICA

1.1 Población, viviendas y accesibilidad de los núcleos.

1.1.1 Núcleos de población encuestados. 1

ent	núc	Núcleo de población	PADRON 2016	Poblacion estacional máxima	Altitud	Viviendas Familiares	Plazas Hoteleras	Plazas de Turismo Rural	Accesibilidad
0002	01	Frailes	1.439	2.500	974	958	12	46	NO
0004	70	Puerto Blanco	16	50	1.000	18	0	0	NO
0005	70	Los Rosales	46	100	1.200	28	0	0	NO
TOTAL NÚCLEO			1.501	2.650		1.004	12	46	
TOTAL DISEMINADO			136	250		114	0	0	
TOTAL MUNICIPIO			1.637	2.900		1.118	12	46	

ENCUESTA DE INFRAESTRUCTURA Y EQUIPAMIENTOS LOCALES- 2017

DIPUTACIÓN PROVINCIAL DE JAÉN

MUNICIPIO: FRAILES**Provincia:** 23 **Isla:** **Municipio** 033**CUADRO 02****2. PLANEAMIENTO URBANÍSTICO**

FIGURA DE PLANEAMIENTO			Superficie Municipio	Publicación B.O.	Suelo Urbanizado	Suelo Rural	Suelo Rural Preservado
Tipo	Estado Tramitación	Denominación	Hectáreas	Fecha	Hectáreas	Hectáreas	Hectáreas
N.M	AD	MOD.NORMAS SUBSIDIARIAS	4.060,92	10/01/2014	53,04	992,79	3.015,09
P.G	AI	PLAN GRAL,ORD,URBANA	4.060,92		0,00	0,00	0,00

ENCUESTA DE INFRAESTRUCTURA Y EQUIPAMIENTOS LOCALES- 2017

DIPUTACIÓN PROVINCIAL DE JAÉN

MUNICIPIO: **FRAILES**

Provincia: **23** **Isla:** **Municipio** **033**



CUADRO 03
3. OTROS SERVICIOS DEL MUNICIPIO

3.1. Municipios encuestados.

	SEDE WEB MUNICIPAL			ORDENANZAS SOTERRAMIENTO	ENERGÍAS ALTERNATIVAS							Cobertura a Telefonía Móvil	TV Digital por Cable	
	Información general	Información turística	Gobierno electrónico		Energía eólica	KW eólica	Energía solar	KW solar	Planta Mareomotriz	KW Mareo-motriz	Otras Energías			KW Otras
	CI	CI	CI	CL	CI	Kw	CI	Kw	CI	Kw	CI	Kw	CI	CI
	SI	SI	NO	NO	NO	0	NO	0	NO	0	NO	0	SI	NO
TOTAL MUNICIPI						0		0		0		0		

ENCUESTA DE INFRAESTRUCTURA Y EQUIPAMIENTOS LOCALES- 2017

DIPUTACIÓN PROVINCIAL DE JAÉN

MUNICIPIO: **FRAILES**

Provincia: **23** **Isla:** **Municipio** **033**



CUADRO 04

4. CARRETERAS

4.1. Tramos de carretera existentes en el término municipal.

PRO-VIN-CIA	CARRE-TERA	MUNI-CIPIO	Nombre de Carretera	CARACTERÍSTICAS DE LOS TRAMOS DE CARRETERA EN EL MUNICIPIO													
				Puntos kilométricos		Titular	Gestión	Señalización	Firme		Ancho	Longitud	Pasos a nivel	Dimensionamiento	Características del trazado		
				Inicio	Final				Cl	Cl					Cl	Cl	m
									Tipo	Estado							
23	IA-1016	033	Frailles a L.P.Granada	0,0	3,5	CA	CA	N	RA	B	4,0	3,5	0	BD	NO	NO	NO
23	IA-1016	033	Frailles a L.P.Granada	5,0	5,3	CA	CA	N	RA	B	4,0	0,3	0	BD	NO	NO	NO
23	JA-4302	033	Acceso a Frailes	7,3	9,5	PR	CA	V	RA	B	6,0	2,2	0	BD	NO	NO	NO
23	JA-4302	033	Acceso a Frailes	9,5	10,5	MU	PR	V	RA	B	6,0	1,0	0	RD	NO	NO	NO
23	JV-2262	033	C-3221 a Frailes	8,4	15,1	PR	PR	N	RA	B	4,0	6,7	0	BD	SI	NO	NO
23	SC033001	033	Variante JV-2262 de Frailes	0,0	2,3	MU	MU	A	MB	B	7,0	2,3	0	BD	NO	NO	NO
TOTAL MUNICIPIO												16,0					

ENCUESTA DE INFRAESTRUCTURA Y EQUIPAMIENTOS LOCALES- 2017

DIPUTACIÓN PROVINCIAL DE JAÉN

MUNICIPIO: **FRAILES**

Provincia: **23** **Isla:** **Municipio** **033**



CUADRO 05

5. INFRAESTRUCTURAS VIARIAS.

5.1. Superficie pavimentada y no pavimentada de Travesías, Calles, Plazas y Otros Viarios.

NÚCLEOS DE POBLACIÓN					CARACTERÍSTICAS				
Provincia	Municipio	Entidad	Núcleo	NOMBRE	Tipo	Estado	Longitud	Superficie	Viviendas sin acceso pavimentado
					Cl	Cl	m	m2	nº
23	033	0002	01	Frailes	CA	B	8.714	62.825	0
23	033	0002	01	Frailes	CA	M	925	4.632	0
23	033	0002	01	Frailes	CA	NP	865	4.760	0
23	033	0002	01	Frailes	CA	R	2.686	15.152	0
23	033	0002	01	Frailes	TR	B	2.494	17.517	0
23	033	0002	01	Frailes	TR	R	57	513	0
23	033	0004	70	Puerto Blanco	TR	R	227	1.930	0
23	033	0005	70	Los Rosales	CA	B	66	396	0
23	033	0005	70	Los Rosales	OT	B	360	2.340	0
23	033	0005	70	Los Rosales	OT	NP	40	300	0
23	033	0005	70	Los Rosales	OT	R	127	635	0
23	033	0005	70	Los Rosales	TR	R	662	5.428	0

ENCUESTA DE INFRAESTRUCTURA Y EQUIPAMIENTOS LOCALES- 2017**DIPUTACIÓN PROVINCIAL DE JAÉN****MUNICIPIO: FRAILES****Provincia: 23 Isla: Municipio 033****CUADRO 06****6. ABASTECIMIENTO DE AGUA****6.1. Traidas de agua.****6.1.1. Identificación de las captaciones de agua que dan servicio a los núcleos de población del municipio encuestado.**

NÚCLEOS DE POBLACIÓN					CÓDIGO DE IDENTIFICACIÓN DE LA CAPTACIÓN				
Provincia	Municipio	Entidad	Núcleo	NOMBRE	Captación	Provincia	Municipio	Nº de orden	Nombre de la captación
					CI	CI	CI	CI	CI
23	033	0002	01	Frailes	CA	23	033	001	Frailes I
23	033	0002	01	Frailes	CA	23	033	002	Frailes II
23	033	0004	70	Puerto Blanco	CA	23	033	003	Puerto Blanco
23	033	0005	70	Los Rosales	CA	23	033	004	Los Rosales

ENCUESTA DE INFRAESTRUCTURA Y EQUIPAMIENTOS LOCALES- 2017

DIPUTACIÓN PROVINCIAL DE JAÉN

MUNICIPIO:**FRAILES****Provincia:****23****Isla:****Municipio****033****CUADRO 07****6. ABASTECIMIENTO DE AGUA****6.1. Traidas de agua.****6.1.2. Características de las captaciones en el municipio encuestado.**

CÓDIGO DE IDENTIFICACIÓN				DENOMINACIÓN	CARACTERÍSTICAS DE LA CAPTACIÓN							
Clave	Provincia	Municipio	Nº Orden		Tipo	Titular	Gestión	Sistema	Estado	Uso	Protección	Contador
CA	23	033	001	Frailes I	PO	MU	MU	IF	B	UO	SF	NO
CA	23	033	002	Frailes II	MT	MU	MU	GR	B	UO	SF	NO
CA	23	033	003	Puerto Blanco	PO	MU	MU	IF	B	UO	SF	NO
CA	23	033	004	Los Rosales	MT	MU	MU	GR	B	UO	SF	NO

ENCUESTA DE INFRAESTRUCTURA Y EQUIPAMIENTOS LOCALES- 2017**DIPUTACIÓN PROVINCIAL DE JAÉN****MUNICIPIO: FRAILES**

Provincia:	23	Isla:		Municipio	033
-------------------	-----------	--------------	--	------------------	------------

**CUADRO 09****6. ABASTECIMIENTO DE AGUA****6.1. Traídas de agua.****6.1.4. Identificación de las conducciones que dan servicio a los núcleos de población del municipio encuestado.**



NÚCLEOS DE POBLACIÓN					CÓDIGO DE IDENTIFICACIÓN DE LA CONDUCCIÓN			
Provincia	Municipio	Entidad	Núcleo	NOMBRE	Conducción	Provincia	Municipio	Nº de Orden
					CI			
23	033	0002	01	Frailes	CN	23	033	001
23	033	0002	01	Frailes	CN	23	033	002
23	033	0002	01	Frailes	CN	23	033	004
23	033	0002	01	Frailes	CN	23	033	007
23	033	0004	70	Puerto Blanco	CN	23	033	005
23	033	0005	70	Los Rosales	CN	23	033	006

ENCUESTA DE INFRAESTRUCTURA Y EQUIPAMIENTOS LOCALES- 2017

DIPUTACIÓN PROVINCIAL DE JAÉN

MUNICIPIO:**FRAILES****Provincia:****23****Isla:****Municipio****033****CUADRO 10****6. ABASTECIMIENTO DE AGUA****6.1. Traidas de agua.****6.1.5. Identificación de las conducciones en el municipio encuestado.**

CÓDIGO DE IDENTIFICACIÓN DE LA CONDUCCIÓN			
Conducción	Provincia	Municipio	Nº de Orden
CI			
CN	23	033	001
CN	23	033	002
CN	23	033	004
CN	23	033	005
CN	23	033	006
CN	23	033	007
CN	23	033	009

	ENCUESTA DE INFRAESTRUCTURA Y EQUIPAMIENTOS LOCALES- 2017					
	DIPUTACIÓN PROVINCIAL DE JAÉN					
	MUNICIPIO:					
	Provincia:		Isla:		Municipio	

CUADRO 11

6. ABASTECIMIENTO DE AGUA

6.1. Traídas de agua.

6.1.6. Identificación de las conducciones encuestadas, ubicadas en municipios mayores de 50.000 habitantes.

CÓDIGO DE IDENTIFICACIÓN DE LA CONDUCCIÓN			
Conducción	Provincia	Municipio	Nº de Orden
CI			

ENCUESTA DE INFRAESTRUCTURA Y EQUIPAMIENTOS LOCALES- 2017

DIPUTACIÓN PROVINCIAL DE JAÉN

MUNICIPIO: **FRAILES**

Provincia: **23** **Isla:** **Municipio** **033**



CUADRO 12

6. ABASTECIMIENTO DE AGUA

6.1 Traidias de agua.

6.1.7. Características de los tramos de conducciones en el municipio encuestado.

CÓDIGO DE IDENTIFICACIÓN				CARACTERÍSTICAS DE LA CONDUCCIÓN				
Clave	Provin- cia	Muni- cipio	Orden	Tipo	Estado	Titular	Gestión	Longitud
				CI	CI	CI	CI	m
CN	23	033	001	FC	B	MU	MU	154
CN	23	033	002	FC	B	MU	MU	30
CN	23	033	002	PC	B	MU	MU	526
CN	23	033	004	FC	B	MU	CO	290
CN	23	033	005	FC	B	MU	MU	1.405
CN	23	033	006	FC	R	MU	MU	809
CN	23	033	007	FU	B	MU	MU	1.211
CN	23	033	009	FU	B	MU	CO	8.241
TOTAL MUNICIPIO								12.666

ENCUESTA DE INFRAESTRUCTURA Y EQUIPAMIENTOS LOCALES- 2017

DIPUTACIÓN PROVINCIAL DE JAÉN

MUNICIPIO:

Provincia:

Isla:

Municipio




CUADRO 13

6. ABASTECIMIENTO DE AGUA

6.1 Traidas de agua.

6.1.8. Características de los tramos de conducciones encuestadas, ubicadas en municipios mayores de 50.000 habitan

CÓDIGO DE IDENTIFICACIÓN				CARACTERÍSTICAS DE LA CONDUCCIÓN				
Clave	Provin- cia	Muni- cipio	Orden	Tipo	Estado	Titular	Gestión	Longitud
				CI	CI	CI	CI	m
TOTAL MUNICIPIO								#Error

		ENCUESTA DE INFRAESTRUCTURA Y EQUIPAMIENTOS LOCALES- 2017					
		DIPUTACIÓN PROVINCIAL DE JAÉN					
		MUNICIPIO:		FRAILES			
		Provincia:	23	Isla:		Municipio	033



CUADRO 14

6. ABASTECIMIENTO DE AGUA

6.1 Traidas de agua.

6.1.9. Identificación de los depósitos de agua que dan servicio a los núcleos de población del municipio encuestado.

NÚCLEO DE POBLACIÓN					CÓDIGO DE IDENTIFICACIÓN			
Provin- cia	Muni- cipio	Entidad	Núcleo	NOMBRE	Depósitos	Provincia	Municipio	Nº de Orden
					CI			
23	033	0002	01	Frailes	DE	23	033	001
23	033	0002	01	Frailes	DE	23	033	002
23	033	0002	01	Frailes	DE	23	033	003
23	033	0004	70	Puerto Blanco	DE	23	033	004
23	033	0005	70	Los Rosales	DE	23	033	005

ENCUESTA DE INFRAESTRUCTURA Y EQUIPAMIENTOS LOCALES- 2017

DIPUTACIÓN PROVINCIAL DE JAÉN

MUNICIPIO: **FRAILES**

Provincia: **23** **Isla:** **Municipio** **033**



CUADRO 15

6. ABASTECIMIENTO DE AGUA

6.1 Traidas de agua.

6.1.10. Características de los depósitos de agua en el municipio encuestado.

CÓDIGO DE IDENTIFICACIÓN				CARACTERÍSTICAS DE LOS DEPÓSITOS							
Clave	Provin- cia	Muni- cipio	Nº Orden	Tipo	Titular	Gestión	Capacidad	Estado	Protección	Limpieza	Contador
				Cl	Cl	Cl	m3	Cl	Cl	nº	Cl
DE	23	033	001	ES	MU	MU	75	B	NO	2.017	NO
DE	23	033	002	ES	MU	MU	450	B	NO	2.017	SA
DE	23	033	003	ES	MU	MU	1.065	B	NO	2.017	NO
DE	23	033	004	ES	MU	MU	20	R	NO	2.017	NO
DE	23	033	005	ES	MU	MU	8	R	NO	2.017	NO
TOTAL MUNICIPIO							1.618			10.085	

ENCUESTA DE INFRAESTRUCTURA Y EQUIPAMIENTOS LOCALES- 2017

DIPUTACIÓN PROVINCIAL DE JAÉN

MUNICIPIO:

Provincia:

Isla:

Municipio





CUADRO 16

6. ABASTECIMIENTO DE AGUA

6.1 Traidas de agua.

6.1.11. Características de los depósitos de agua encuestados, ubicados en municipios mayores de 50,000 habitantes

CÓDIGO DE IDENTIFICACIÓN				CARACTERÍSTICAS DE LOS DEPÓSITOS							
Clave	Provincia	Municipio	Nº Orden	Tipo	Titular	Gestión	Capacidad	Estado	Protección	Limpieza	Contador
				Cl	Cl	Cl	m3	Cl	Cl	nº	Cl
TOTAL MUNICIPIO							#Error			#Error	

		ENCUESTA DE INFRAESTRUCTURA Y EQUIPAMIENTOS LOCALES- 2017						
		DIPUTACIÓN PROVINCIAL DE JAÉN						
		MUNICIPIO:		FRAILES				
		Provincia:	23	Isla:		Municipio		033



CUADRO 17

6. ABASTECIMIENTO DE AGUA

6.1 Traidas de agua.

6.1.12. Identificación de las instalaciones de tratamiento de potabilización que dan servicio a los núcleos de población del municipio encuestado.

NÚCLEOS DE POBLACIÓN					CÓDIGO DE IDENTIFICACIÓN DE LA INSTALACIÓN			
Provincia	Municipio	Entidad	Núcleo	NOMBRE	Tratamiento de potabilizac.	Provincia	Municipio	Nº de Orden
					CI			
23	033	0002	01	Frailles	TP	23	033	001
23	033	0004	70	Puerto Blanco	TP	23	033	002
23	033	0005	70	Los Rosales	TP	23	033	003

		ENCUESTA DE INFRAESTRUCTURA Y EQUIPAMIENTOS LOCALES- 2017											
		DIPUTACIÓN PROVINCIAL DE JAÉN											
		MUNICIPIO:		FRAILES									
		Provincia:	23	Isla:		Municipio	033						

CUADRO 18

6. ABASTECIMIENTO DE AGUA

6.1 Traidas de agua.

6.1.13. Instalaciones y tratamiento de potabilización del municipio encuestado.

CÓDIGO DE IDENTIFICACIÓN				TIPO DE EQUIPAMIENTO	UBICACIÓN	TIPOS DE TRATAMIENTO						METODO DE DESINFECCION			CONTROL CALIDAD		ESTADO	
Clave	Provincia	Municipio	Nº Orden			Solo Desinfección	Categoría A1	Categoría A2	Categoría A3	Desaladora	Otros tipos	METODO DE DESINFECCION			Periodicidad	Organismo		
						CI	CI	CI	CI	CI	CI	CI	CI	CI				CI
TP	23	033	001	AU	DE	SI	NO	NO	NO	NO	NO	NO	SI	NO	NO	SE	OT	B
TP	23	033	002	AU	DE	SI	NO	NO	NO	NO	NO	NO	SI	NO	NO	SE	MU	B
TP	23	033	003	AU	DE	SI	NO	NO	NO	NO	NO	NO	SI	NO	NO	SE	MU	B

ENCUESTA DE INFRAESTRUCTURA Y EQUIPAMIENTOS LOCALES- 2017

DIPUTACIÓN PROVINCIAL DE JAÉN

MUNICIPIO:

FRAILES

Provincia:

23

Isla:

Municipio

033



CUADRO 21

6. ABASTECIMIENTO DE AGUA

6.2 Distribución de agua

6.2.2 Características y elementos del servicio de abastecimiento de agua

6.2.2.2. Núcleos de población encuestados. 2.

Núcleo de Población			CARACTERÍSTICAS DEL SERVICIO					ELEMENTOS ACCESORIOS						CISTERNA
			Dotación de agua		Conta- dores	Tasa	Año de instala- ción	Hidrantes		Válvulas		Bocas de riego		
			Disponi- bilidad	Restri- cciones				Sufi- ciencia	Estado	Sufi- ciencia	Estado	Sufi- ciencia	Estado	
0002	01	Frailles	SF	NO	SI	SI	1978	NO		SF	B	IN	B	NO
0004	70	Puerto Blanco	IN	RM	SI	SI	1969	NO		SF	B	IN	B	SE
0005	70	Los Rosales	SF	NO	SI	SI	1994	NO		SF	B	IN	B	NO

ENCUESTA DE INFRAESTRUCTURA Y EQUIPAMIENTOS LOCALES- 2017

DIPUTACIÓN PROVINCIAL DE JAÉN

MUNICIPIO: **FRAILES**

Provincia: **23** **Isla:** **Municipio** **033**



CUADRO 22

6. ABASTECIMIENTO DE AGUA

6.2 Distribución de agua

6.2.2 Características y elementos del servicio de abastecimiento de agua

6.2.2.2. Núcleos de población encuestados. 3.

Núcleo de Población			CARACTERÍSTICAS DEL SERVICIO							DEFICIT RED DE DISTRIBUCION				
			Viviendas con servicio		Consumo		Deficiencias Presión		Pérdidas	Calidad	Longitud red	Viviendas afectadas red	Población afectada	
			Conectadas	No conect.	Invierno	Verano	Exceso	Defecto					Residente	Estacional
			nº	nº	m3/día	m3/día	nº	nº	%	Cl	m	nº	nº	nº
0002	01	Frailles	958	0	304	500	500	0	25	R	0	0	0	0
0004	70	Puerto Blanco	18	0	6	10	0	0	25	R	0	0	0	0
0005	70	Los Rosales	28	0	10	20	0	0	25	R	0	0	0	0
TOTAL NÚCLEO			1.004	0	320	530	500	0			0	0	0	0
TOTAL DISEMINADO			60	0	0	0	0	0			0	54	68	118
TOTAL MUNICIPIO			1.064	0	320	530	500	0			0	54	68	118

ENCUESTA DE INFRAESTRUCTURA Y EQUIPAMIENTOS LOCALES- 2017

DIPUTACIÓN PROVINCIAL DE JAÉN

MUNICIPIO: **FRAILES**

Provincia: **23** **Isla:** **Municipio** **033**



CUADRO 23

6. ABASTECIMIENTO DE AGUA

6.3 Abastecimiento autónomo de agua

6.3.1 Núcleos de población encuestados 4

Núcleo de Población			ÁMBITO DEL ABASTECIMIENTO AUTÓNOMO			DÉFICIT DE POTABILIZACIÓN DEL ABASTECIMIENTO AUTÓNOMO			FUENTES NO CONECTADAS A LA RED DE DISTRIBUCION		DOTACION ABASTECIMIENTO AUTÓNOMO
			Viviendas	Población (hab)		Viviendas	Población (hab)		Con tratamiento	Sin tratamiento	Disponibilidad
			nº	Residente	Estacional	nº	Residente	Estacional	nº	CI	CI
0002	01	Frailles	0	0	0	0	0	0	0	3	NO
0004	70	Puerto Blanco	0	0	0	0	0	0	0	0	NO
0005	70	Los Rosales	0	0	0	0	0	0	0	0	NO
TOTAL NÚCLEO			0	0	0	0	0	0	0	3	
TOTAL DISEMINADO			20	34	59	0	0	0	0	3	
TOTAL MUNICIPIO			20	34	59	0	0	0	0	6	



ENCUESTA DE INFRAESTRUCTURA Y EQUIPAMIENTOS LOCALES- 2017

DIPUTACIÓN PROVINCIAL DE JAÉN

MUNICIPIO: FRAILES

Provincia: 23 Isla: Municipio 033



CUADRO 24

7. SANEAMIENTO Y DEPURACIÓN.

7.1 Sistema de Saneamiento.

7.1.1 Características de los tramos de red de alcantarillado interior.

NÚCLEOS DE POBLACIÓN					CARACTERÍSTICAS DE LA RED DE ALCANTARILLADO INTERIOR						
Provincia	Municipio	Entidad	Núcleo	NOMBRE	Tipo de material	Sistema de transporte	Estado	Tipo de red	Titular	Gestión	Longitud
					CI	CI	CI	CI	CI	CI	m
23	033	0002	01	Frailes	HO	GR	B	PL	MU	MU	99
23	033	0002	01	Frailes	HO	GR	B	MX	MU	MU	944
23	033	0002	01	Frailes	HO	GR	R	MX	MU	MU	5.210
23	033	0002	01	Frailes	PC	GR	B	MX	MU	MU	3.005
23	033	0002	01	Frailes	PC	GR	M	MX	MU	MU	478
23	033	0002	01	Frailes	PC	GR	R	MX	MU	MU	406
TOTAL NÚCLEO											10.142
TOTAL DISEMINADO											
TOTAL MUNICIPIO											



ENCUESTA DE INFRAESTRUCTURA Y EQUIPAMIENTOS LOCALES- 2017

DIPUTACIÓN PROVINCIAL DE JAÉN

MUNICIPIO:**FRAILES****Provincia:****23****Isla:****Municipio****033****CUADRO 25****7. SANEAMIENTO Y DEPURACIÓN****7.1 Sistema de saneamiento.****7.1.2 Identificación de los colectores generales que dan servicio a los núcleos de población del municipio encuestado.**

NÚCLEO DE POBLACIÓN					CÓDIGO DE IDENTIFICACIÓN			
Provin- cia	Muni- cipio	Entidad	Núcleo	NOMBRE	Colector	Provincia	Municipio	Nº de Orden
					CI			
23	033	0002	01	Frailes	CL	23	033	001
23	033	0002	01	Frailes	CL	23	033	002

ENCUESTA DE INFRAESTRUCTURA Y EQUIPAMIENTOS LOCALES- 2017					
DIPUTACIÓN PROVINCIAL DE JAÉN					
MUNICIPIO:		FRAILES			
Provincia:	23	Isla:		Municipio	033


CUADRO 26


7. SANEAMIENTO Y DEPURACIÓN

7.1 Sistema de saneamiento.

7.1.3 Identificación de los colectores generales en el municipio encuestado.

CÓDIGO DE IDENTIFICACIÓN			
Colector	Provincia	Municipio	Nº de Orden
Cl			
CL	23	033	001
CL	23	033	002

		ENCUESTA DE INFRAESTRUCTURA Y EQUIPAMIENTOS LOCALES- 2017			
		DIPUTACIÓN PROVINCIAL DE JAÉN			
MUNICIPIO:					
Provincia:		Isla:		Municipio	



DIPUTACIÓN DE JAÉN

CUADRO 27

7. SANEAMIENTO Y DEPURACIÓN

7.1 Sistema de saneamiento.

7.1.4 Identificación de los colectores generales encuestados, ubicados en municipios mayores de 50.000 habitantes.

CÓDIGO DE IDENTIFICACIÓN			
Colector	Provincia	Municipio	Nº de Orden
CI			

ENCUESTA DE INFRAESTRUCTURA Y EQUIPAMIENTOS LOCALES- 2017

DIPUTACIÓN PROVINCIAL DE JAÉN

MUNICIPIO: **FRAILES**

Provincia: **23** **Isla:** **Municipio** **033**



CUADRO 28

7. SANEAMIENTO Y DEPURACIÓN.

7.1 Sistema de Saneamiento.

7.1.5 Tramos de colectores generales en el municipio encuestado.

CÓDIGO DE IDENTIFICACIÓN				CARACTERÍSTICAS DE LOS COLECTORES GENERALES					
Clave	Provincia	Municipio	Nº	Tipo de material	Sistema de transporte	Estado	Titular	Gestión	Longitud
				CI	CI	CI	CI	CI	m
CL	23	033	001	HO	GR	M	MU	MU	475
CL	23	033	001	HO	GR	B	MU	MU	384
CL	23	033	001	PC	GR	B	MU	MU	170
CL	23	033	002	HO	GR	R	MU	MU	142
CL	23	033	002	HO	GR	B	MU	MU	148
CL	23	033	002	PC	GR	B	MU	MU	28
TOTAL MUNICIPIO									1.347

ENCUESTA DE INFRAESTRUCTURA Y EQUIPAMIENTOS LOCALES- 2017

DIPUTACIÓN PROVINCIAL DE JAÉN

MUNICIPIO:**Provincia:****Isla:****Municipio****CUADRO 29****7. SANEAMIENTO Y DEPURACIÓN.****7.1 Sistema de Saneamiento.****7.1.6 Tramos de colectores generales encuestados, ubicados en municipios mayores de 50.000 habitantes.**

CÓDIGO DE IDENTIFICACIÓN				CARACTERÍSTICAS DE LOS COLECTORES GENERALES					
Clave	Provincia	Municipio	Nº	Tipo de material	Sistema de transporte	Estado	Titular	Gestión	Longitud
				Cl	Cl	Cl	Cl	Cl	m
TOTAL MUNICIPIO									#Error

ENCUESTA DE INFRAESTRUCTURA Y EQUIPAMIENTOS LOCALES- 2017

DIPUTACIÓN PROVINCIAL DE JAÉN

MUNICIPIO:

FRAILES

Provincia:

23



Isla:

Municipio

033

**CUADRO 30****7. SANEAMIENTO Y DEPURACIÓN****7.1 Sistema de saneamiento.****7.1.7 Identificación de los EMISARIOS que dan servicio a los núcleos de población del municipio encuestado.**

NÚCLEO DE POBLACIÓN						CÓDIGO DE IDENTIFICACIÓN DE LOS EMISARIOS			
						Emisario	Provincia	Municipio	Nº de Orden
Clave	Provincia	Municipio	Entidad	Núcleo	Denominación	CI			
EM	23	033	0002	01	Frailes	EM	23	033	001
EM	23	033	0002	01	Frailes	EM	23	033	002
EM	23	033	0004	70	Puerto Blanco	EM	23	033	003
EM	23	033	0005	70	Los Rosales	EM	23	033	004

		ENCUESTA DE INFRAESTRUCTURA Y EQUIPAMIENTOS LOCALES- 2017				 DIPUTACIÓN DE JAÉN
		DIPUTACIÓN PROVINCIAL DE JAÉN				
MUNICIPIO:		FRAILES				
Provincia:	23	Isla:		Municipio	033	



CUADRO 31

7. SANEAMIENTO Y DEPURACIÓN

7.1 Sistema de saneamiento.

7.1.8 Identificación de los EMISARIOS en el municipio encuestado.

CÓDIGO DE IDENTIFICACIÓN				PUNTO DE VERTIDO		DISTANCIA
				Tipo de vertido	Zona de vertido	
Clave	Provincia	Municipio	Nº	CI	CI	
EM	23	033	001	AD	ZM	512
EM	23	033	002	OT	ZN	50
EM	23	033	003	OT	ZN	190
EM	23	033	004	AD	ZM	50

		ENCUESTA DE INFRAESTRUCTURA Y EQUIPAMIENTOS LOCALES- 2017				 DIPUTACIÓN DE JAÉN
		DIPUTACIÓN PROVINCIAL DE JAÉN				
MUNICIPIO:						
Provincia:		Isla:		Municipio		



CUADRO 32

7. SANEAMIENTO Y DEPURACIÓN

7.1 Sistema de saneamiento.

7.1.9 Identificación de los EMISARIOS, ubicados en municipios mayores de 50.000 habitantes.

CÓDIGO DE IDENTIFICACIÓN				PUNTO DE VERTIDO		DISTANCIA
				Tipo de vertido	Zona de vertido	
Clave	Provincia	Municipio	Nº	CI	CI	

	ENCUESTA DE INFRAESTRUCTURA Y EQUIPAMIENTOS LOCALES- 2017						
	DIPUTACIÓN PROVINCIAL DE JAÉN						
	MUNICIPIO:		FRAILES				
	Provincia:	23	Isla:		Municipio	033	



CUADRO 33

7. SANEAMIENTO Y DEPURACIÓN

7.1 Sistema de saneamiento.

7.1.10 Características de los tramos de emisarios en el municipio encuestado.

CÓDIGO DE IDENTIFICACIÓN				CARACTERÍSTICAS DE LOS TRAMOS DE EMISARIOS			
				Tipo de material	Estado	Longitud del tramo	
						Terrestre	Marítima
Clave	Provincia	Municipio	Nº	CI	CI	m	m
EM	23	033	001	PC	B	637	0
EM	23	033	002	HO	B	593	0
EM	23	033	003	HO	M	249	0
EM	23	033	004	PC	B	93	0
TOTAL MUNICIPIO						1.572	0

	ENCUESTA DE INFRAESTRUCTURA Y EQUIPAMIENTOS LOCALES- 2017					
	DIPUTACIÓN PROVINCIAL DE JAÉN					
	MUNICIPIO:					
	Provincia:		Isla:		Municipio	

CUADRO 34

7. SANEAMIENTO Y DEPURACIÓN

7.1 Sistema de saneamiento.

7.1.11 Características de los tramos de emisarios encuestados, ubicados en municipios mayores de 50.000 habitante

CÓDIGO DE IDENTIFICACIÓN				CARACTERÍSTICAS DE LOS TRAMOS DE EMISARIOS			
				Tipo de material	Estado	Longitud del tramo	
						Terrestre	Marítima
Clave	Provincia	Municipio	Nº	CI	CI	m	m
TOTAL MUNICIPIO						#Error	#Error

ENCUESTA DE INFRAESTRUCTURA Y EQUIPAMIENTOS LOCALES- 2017



DIPUTACIÓN PROVINCIAL DE JAÉN

MUNICIPIO:

FRAILES

Provincia:

23

Isla:

Municipio

033



CUADRO 35

7. SANEAMIENTO Y DEPURACIÓN

7.1 Sistema de saneamiento.

7.1.12. Características del servicio de alcantarillado

7.1.12.1. Nucleos de poblacion encuestados. 5

Núcleo de Población			ELEMENTOS ACCESORIOS				CARACTERÍSTICAS DEL SERVICIO			DÉFICIT DE ALCANTARILLADO				CAUDAL m3/año				
			Pozos	Sumideros	Aliviadero		Calidad	Viviendas con servicio		Longitud red	Viviendas afectadas	Población afectada		Desagüe	Tratado	Reutilizado		
					Con acumulac.	Sin Acumulac.		Conect.	No conect.			Residente	Estacional			Urbano	Rústico	Industrial
			CI	CI	CI	CI	CI	nº	nº	m	nº	nº	nº					
0002	01	Frailes	IN	IN	NO	NO	R	958	0	0	0	0	0	194.852	0	0	0	0
0004	70	Puerto Blanco	SF	IN	NO	NO	R	18	0	0	0	0	0	3.863	0	0	0	0
0005	70	Los Rosales	NO	NO	NO	NO	M	3	0	400	25	40	89	6.898	0	0	0	0
TOTAL NÚCLEO								979	0	400	25	40	89	205.613	0	0	0	0
TOTAL DISEMINADO								0	0	0	114	136	250	0	0			
TOTAL MUNICIPIO								979	0	400	139	176	339	205.613	0	0	0	0

**ENCUESTA DE INFRAESTRUCTURA Y EQUIPAMIENTOS LOCALES- 2017****DIPUTACIÓN PROVINCIAL DE JAÉN****MUNICIPIO: FRAILES****Provincia: 23 Isla: Municipio 033**

CUADRO 42
8. RECOGIDA Y ELIMINACION DE RESIDUOS URBANOS.
8.1 Recogida de residuos urbanos.

Núcleo de Población			RECOGIDA DE RESIDUOS URBANOS					
			Tipo de recogida	Gestión	Periodicidad	Calidad	Producción	Contenedores
			CI	CI	CI	CI	Tm	nº
0002	01	Frailes	PA	CON	QU	AD	113	11
0002	01	Frailes	PI	CON	QU	AD	1	5
0002	01	Frailes	PL	CON	QU	AD	54	24
0002	01	Frailes	RN	CON	DI	AD	280	56
0002	01	Frailes	VI	CON	QU	AD	55	6
0004	70	Puerto Blanco	RN	CON	DI	AD	4	2
0005	70	Los Rosales	RN	CON	DI	AD	9	2
TOTAL NÚCLEO							516	106
TOTAL DISEMINADO							30	2
TOTAL MUNICIPIO							546	108


**ENCUESTA DE INFRAESTRUCTURA Y EQUIPAMIENTOS LOCALES- 2017**

DIPUTACIÓN PROVINCIAL DE JAÉN

MUNICIPIO:**FRAILES****Provincia:****23****Isla:****Municipio****033****CUADRO 43****8. RECOGIDA Y ELIMINACION DE RESIDUOS URBANOS.****8.2 Núcleos sin recogida de residuos urbanos. Limpieza de calles.****8.2.1 Núcleos de población encuestados.**

Núcleo de Población			ÁMBITO SIN SERVICIO			LIMPIEZA DE CALLES	
			Viviendas afectadas	Población afectada		Servicio	Plantilla
			nº	Residente	Estacional	Cl	nº
0002	01	Frailes	0	0	0	SI	1
0004	70	Puerto Blanco	0	0	0	NO	0
0005	70	Los Rosales	0	0	0	NO	0
TOTAL NÚCLEO			0	0	0		1
TOTAL DISEMINADO			30	36	63		1
TOTAL MUNICIPIO			30	36	63		2

		ENCUESTA DE INFRAESTRUCTURA Y EQUIPAMIENTOS LOCALES- 2017				
		DIPUTACIÓN PROVINCIAL DE JAÉN				
MUNICIPIO:		FRAILES				
Provincia:	23	Isla:		Municipio	033	



CUADRO 44

8. RECOGIDA Y ELIMINACION DE RESIDUOS URBANOS.

8.3 Vertederos. (Instalaciones de eliminación y tratamiento de residuos).

8.3.1 Identificación de los vertederos que dan servicio a los núcleos de población del municipio encuestado.

Núcleo de Población			CÓDIGO DE IDENTIFICACIÓN			
			Vertedero	Provincia	Municipio	Nº de orden
			CI			
0002	01	Frailles	EST	23	002	001
0002	01	Frailles	VCS	23	050	001
0002	01	Frailles	VCS	23	050	002
0005	70	Los Rosales	EST	23	002	001
0005	70	Los Rosales	VCS	23	050	001
0005	70	Los Rosales	VCS	23	050	002



ENCUESTA DE INFRAESTRUCTURA Y EQUIPAMIENTOS LOCALES- 2017

DIPUTACIÓN PROVINCIAL DE JAÉN

MUNICIPIO:

Provincia:

Isla:

Municipio



CUADRO 45

8. RECOGIDA Y ELIMINACION DE RESIDUOS URBANOS

8.3 Vertederos (Instalaciones de eliminación y tratamiento de residuos)

8.3.2 Características de las Instalaciones.

CODIGO DE IDENTIFICACION				Tipo	Titular	Gestión	PROBLEMAS EXISTENTES								CAPACIDAD			ESTADO	VIDA UTIL	CATEGORIA	ACTIVIDAD			
Tipo	Provincia	Municipio	Nº				OI	Hu	Ca	Ri	Fi	Iv	Fa	Sa	In	Ot	Total					Ampl.	Transformac.	
							Cl	Cl	Cl	Cl	Cl	Cl	Cl	Cl	Cl	Cl	Cl					m3	% Ocupa	Cl
TOTAL MUNICIPIO																#Error			#Error					



ENCUESTA DE INFRAESTRUCTURA Y EQUIPAMIENTOS LOCALES- 2017

DIPUTACIÓN PROVINCIAL DE JAÉN

MUNICIPIO:

Provincia:

Isla:

Municipio



CUADRO 46

8. RECOGIDA Y ELIMINACION DE RESIDUOS URBANOS

8.3 Vertederos (Instalaciones de eliminación y tratamiento de residuos)

8.3.3 Características de las Instalaciones encuestadas, ubicadas en municipios mayores de 50.000 habitant

CODIGO DE IDENTIFICACION				Tipo	Titular	Gestión	PROBLEMAS EXISTENTES									CAPACIDAD			ESTADO	VIDA UTIL	CATEGORIA	ACTIVIDAD	
Tipo	Provincia	Municipio	Nº				OI	Hu	Ca	Ri	Fi	Iv	Fa	Sa	In	Ot	Total						Ampl.
				Cl	Cl	Cl	Cl	Cl	Cl	Cl	Cl	Cl	Cl	Cl	m3	% Ocupa	Cl	Tm/año	Cl	nº	nº	nº	
TOTAL MUNICIPIO																#Error			#Error				



ENCUESTA DE INFRAESTRUCTURA Y EQUIPAMIENTOS LOCALES- 2017

DIPUTACIÓN PROVINCIAL DE JAÉN

MUNICIPIO: FRAILES

Provincia: 23 Isla: Municipio 033



**CUADRO 47
9. ALUMBRADO PUBLICO**

NÚCLEO DE POBLACIÓN					AHORRO ENERGÉTICO		CALIDAD	Potencia Instalada	Puntos de luz
Provin- cia	Muni- cipio	Enti- dad	Núcleo	Denominación	Rfi	Rfi	Cl	Kw	nº
23	033	0002	01	Frailles	SI	NO	B	77	484
23	033	0004	70	Puerto Blanco	SI	NO	B	3	13
23	033	0005	70	Los Rosales	SI	NO	B	3	14
TOTAL NÚCLEO									511
TOTAL DISEMINADO									0
TOTAL MUNICIPIO									511

ENCUESTA DE INFRAESTRUCTURA Y EQUIPAMIENTOS LOCALES- 2017

DIPUTACIÓN PROVINCIAL DE JAÉN

MUNICIPIO:

FRAILES

Provincia:

23

Isla:

Municipio

033



CUADRO 48

10. OTRAS INFORMACIONES MUNICIPALES

NÚCLEO DE POBLACIÓN					RECEPCIÓN TV		TELEFONÍA MOVIL			CORREO	BANDA ANCHA						CAPI	CALIDAD SUMIN. ENERGÍA		ALUMBR.PÚBLICO AMB.SIN SERV.		
Provincia	Municipio	Entidad	Núcleo	Denominación	Antena	Cable	Gsm	Umts	Gprs		Rd	Xd	Wi	Ca	Rb	St		Electr.	Gas	Viv afec	Long calle	
					CI	CI	CI	CI	CI	CI	CI	CI	CI	CI	CI	CI	CI	nº	m			
23	033	0002	01	Frailes	B	C	B	C	B	SI	NO	SI	SI	NO	NO	NO	SI	M	C	0	0	
23	033	0004	70	Puerto Blanco	B	C	B	C	B	NO	NO	NO	NO	NO	NO	NO	M	C	0	0		
23	033	0005	70	Los Rosales	B	C	B	C	B	NO	NO	NO	NO	NO	NO	NO	M	C	0	0		
TOTAL NÚCLEO																				0	0	
TOTAL DISEMINADO																					114	0
TOTAL MUNICIPIO																					114	0

ENCUESTA DE INFRAESTRUCTURA Y EQUIPAMIENTOS LOCALES- 2017

DIPUTACIÓN PROVINCIAL DE JAÉN

MUNICIPIO:

FRAILES

Provincia:

23

Isla:

Municipio

033



CUADRO 48

10. OTRAS INFORMACIONES MUNICIPALES

NÚCLEO DE POBLACIÓN					RECEPCIÓN TV		TELEFONÍA MOVIL			CORREO	BANDA ANCHA					CAPI	CALIDAD SUMIN. ENERGÍA		ALUMBR.PÚBLICO AMB.SIN SERV.	
Provincia	Municipio	Entidad	Núcleo	Denominación	Antena	Cable	Gsm	Umts	Gprs		Rd	Xd	Wi	Ca	Rb		St	Electr.	Gas	Viv afec
					CI	CI	CI	CI	CI	CI	CI	CI	CI	CI	CI	CI	CI	nº	m	

ENCUESTA DE INFRAESTRUCTURA Y EQUIPAMIENTOS LOCALES- 2017

DIPUTACIÓN PROVINCIAL DE JAÉN

MUNICIPIO:

FRAILES

Provincia:

23

Isla:

Municipio

033



CUADRO 49

11. INSTALACIONES DEPORTIVAS DE USO PÚBLICO

11.1 Características de las Instalaciones.

CÓDIGO DE IDENTIFICACIÓN				NOMBRE DE LA INSTALACIÓN	CARACTERÍSTICAS							
Tipo	Provincia	Municipio	Nº Orden		Tipo	Titular	Gestión	Superficie (m2)			Sin Barreras Arquitectónicas	Estado
					CI	CI	CI	Cubierta	Aire Libre	Solar	CI	
PP	23	033	001	Polideportivo Municipal CP. Santa Lucia	PP	MU	MU	1.550	500	2.050	SI	B
TJ	23	033	002	Campo de Futbol	TJ	MU	MU	0	3.224	3.224	NO	R
GI	23	033	004	Gimnasio CP Santa Lucia	GI	CA	CA	174	0	174	SI	R
PP	23	033	005	Pista Voleibol CP Santa Lucia	PP	CA	CA	0	251	251	SI	R
PP	23	033	006	Pista Baloncesto CP Santa Lucia	PP	CA	CA	0	375	375	SI	R
OT	23	033	007	Pista Petanca	OT	MU	MU	135	117	252	NO	B
GI	23	033	008	Gimnasio Municipal	GI	MU	MU	183	0	183	SI	B
PP	23	033	009	Pista de Futbol Sala	PP	MU	MU	0	924	924	NO	R
OT	23	033	010	Zonas Comunes Complejo Deportivo Municip	OT	MU	MU	120	10.583	10.703	NO	R
OT	23	033	013	Pista de Padel	OT	MU	MU	0	200	200	NO	B
OT	23	033	011	Pista de Motocross	OT	MU	MU	0	44.000	44.000	NO	B
TJ	23	033	003	Terreno de Juego Los Rosales	TJ	MU	MU	0	800	800	SI	R
TOTAL MUNICIPIO								2.162	60.974	63.136		

ENCUESTA DE INFRAESTRUCTURA Y EQUIPAMIENTOS LOCALES- 2017

DIPUTACIÓN PROVINCIAL DE JAÉN

MUNICIPIO: **FRAILES**

Provincia: **23** **Isla:** **Municipio** **033**



CUADRO 50

12. INSTALACIONES DEPORTIVAS DE USO PÚBLICO

12.2 Tipos de deportes de las Instalaciones.

CÓDIGO DE IDENTIFICACIÓN				NOMBRE DE LA INSTALACIÓN	Tipo de deporte
Clave	Provincia	Municipio	Nº Orden		CI
ID	23	033	001	Polideportivo Municipal CP. Santa Lucia	BC
ID	23	033	001	Polideportivo Municipal CP. Santa Lucia	BM
ID	23	033	001	Polideportivo Municipal CP. Santa Lucia	BV
ID	23	033	001	Polideportivo Municipal CP. Santa Lucia	OT
ID	23	033	001	Polideportivo Municipal CP. Santa Lucia	TE
ID	23	033	002	Campo de Futbol	FB
ID	23	033	004	Gimnasio CP Santa Lucia	GI
ID	23	033	005	Pista Voleibol CP Santa Lucia	BV
ID	23	033	006	Pista Baloncesto CP Santa Lucia	BC
ID	23	033	007	Pista Petanca	OT
ID	23	033	008	Gimnasio Municipal	GI
ID	23	033	009	Pista de Futbol Sala	BC
ID	23	033	009	Pista de Futbol Sala	BM
ID	23	033	009	Pista de Futbol Sala	FB
ID	23	033	010	Zonas Comunes Complejo Deportivo Municip	OT
ID	23	033	013	Pista de Padel	PD
ID	23	033	011	Pista de Motocross	OT
ID	23	033	003	Terreno de Juego Los Rosales	FB

ENCUESTA DE INFRAESTRUCTURA Y EQUIPAMIENTOS LOCALES- 2017

DIPUTACIÓN PROVINCIAL DE JAÉN

MUNICIPIO:

FRAILES

Provincia:

23

Isla:

Municipio

033



CUADRO 51

12. OTRAS INSTALACIONES PÚBLICAS.

12.1 Centros Culturales y de Esparcimiento.

12.1.1 Características de las instalaciones.

CÓDIGO DE IDENTIFICACIÓN			NOMBRE DEL CENTRO	CARACTERÍSTICAS							
Provin-cia	Muni-cipio	Nº Orden		Tipo	Titular	Gestión	Superficie (m2)			Sin Barreras Arquitectonicas	Estado
				CI	CI	CI	Cubierta	Aire Libre	Solar	CI	
23	033	005	Salon de Convenciones	CS	MU	MU	68	0	68	SI	E
23	033	004	Hogar del Pensionista	HP	MU	MU	80	0	80	SI	B
23	033	003	Casa Cultura	CC	MU	MU	342	12	354	SI	B
23	033	001	Auditorio Ferial de San Miguel	AU	MU	MU	65	1.900	1.965	SI	B
23	033	002	Biblioteca	BI	MU	MU	110	0	110	SI	R
TOTAL MUNICIPIO							665	1.912	2.577		



ENCUESTA DE INFRAESTRUCTURA Y EQUIPAMIENTOS LOCALES- 2017

DIPUTACIÓN PROVINCIAL DE JAÉN

MUNICIPIO:

FRAILES

Provincia:

23

Isla:

Municipio

033



CUADRO 52

12. OTRAS INSTALACIONES PÚBLICAS.

12.1 Centros Culturales y de Esparcimiento.

12.1.2 Superficie de los Usos de los Centros.

CÓDIGO DE IDENTIFICACIÓN			NOMBRE DEL CENTRO	USO	SUPERFICIE CUBIERTA
Provin-cia	Muni-cipio	Nº Orden		Cl	m2
23	033	001	Auditorio Ferial de San Miguel	AO	65
23	033	002	Biblioteca	BA	110
23	033	005	Salon de Convenciones	CV	68
23	033	003	Casa Cultura	OT	342
23	033	004	Hogar del Pensionista	PN	80
TOTAL MUNICIPIO					665

ENCUESTA DE INFRAESTRUCTURA Y EQUIPAMIENTOS LOCALES- 2017

DIPUTACIÓN PROVINCIAL DE JAÉN

MUNICIPIO: **FRAILES**

Provincia: **23** **Isla:** **Municipio** **033**



CUADRO 54

13. LONJAS, MERCADOS Y RECINTOS FERIALES.

CÓDIGO DE IDENTIFICACIÓN				NÚCLEO DE POBLACIÓN	NOMBRE DEL EQUIPAMIENTO	TIPO	TITULAR	GESTIÓN	SUPERFICIE (m2)			Sin Barreras Arquitectónicas	ESTADO
Clave	Provincia	Municipio	Nº Orden						CI	CI	CI		
LM	23	033	001	Frailes	Ferial de San Miguel	FE	MU	MU	118	4.122	4.240	SI	B
TOTAL MUNICIPIO									118	4.122	4.240		

ENCUESTA DE INFRAESTRUCTURA Y EQUIPAMIENTOS LOCALES- 2017

DIPUTACIÓN PROVINCIAL DE JAÉN

MUNICIPIO:

Provincia:

Isla:

Municipio



CUADRO 55
14. MATADEROS

CÓDIGO DE IDENTIFICACIÓN				NOMBRE DEL MATADERO	CLASE	TITULAR	GESTIÓN	SUPERFICIE (m2)			Sin Barreras Arquitectónicas	ESTADO	CAPACIDAD ANUAL		TUNEL	LINEAS DE SACRIFICIO				
Clave	Provincia	Municipio	Nº Orden					Cubierta	Aire Libre	Solar			CI	CI		Tm	%	%	Bo	Ov
				CI	CI	CI	CI													
TOTAL MUNICIPIO								#Error	#Error	#Error			#Error							

ENCUESTA DE INFRAESTRUCTURA Y EQUIPAMIENTOS LOCALES- 2017

DIPUTACIÓN PROVINCIAL DE JAÉN

MUNICIPIO: **FRAILES**

Provincia: **23** **Isla:** **Municipio** **033**



CUADRO 56
15. CEMENTERIOS

CÓDIGO DE IDENTIFICACIÓN				NÚCLEO DE POBLACIÓN	NOMBRE DEL CEMENTERIO	TITULAR	DISTANCIA AL NÚCLEO	ESTADO DE ACCESO	CAPILLA	DEPÓSITO	AMPLIACIÓN	GRADO DE SATURACIÓN	SUPERFICIE TOTAL	Sin Barreras Arquitectónicas	CREMATORIO
Clave	Provincia	Municipio	Nº Orden			CI	Km	CI	CI	CI	CI	CI	%	m2	CI
CE	23	033	001	Frailes	Cementerio Municipal	MU	0,1	B	NO	SI	SI	80	6.890	SI	NO
TOTAL MUNICIPIO													6.890		



ENCUESTA DE INFRAESTRUCTURA Y EQUIPAMIENTOS LOCALES- 2017

DIPUTACIÓN PROVINCIAL DE JAÉN

MUNICIPIO: FRAILES

Provincia: 23 Isla: Municipio 033



**CUADRO 57
16. TANATORIOS**

CÓDIGO DE IDENTIFICACIÓN				NÚCLEO DE POBLACIÓN	NOMBRE DEL TANATORIO	TITULAR	GESTIÓN	CARACTERÍSTICAS					
Clave	Provin-cia	Muni-cipio	Nº Orden					Superficie (m2)			Salas	Sin Barreras Arquitectónicas	Estado
								Cubierta	Aire libre	Solar	nº	CI	CI
TA	23	033	001	Frailles	Tanatorio Municipal	MU	MU	290	0	290	2	SI	B
TOTAL MUNICIPIO								290	0	290	2		



ENCUESTA DE INFRAESTRUCTURA Y EQUIPAMIENTOS LOCALES- 2017

DIPUTACIÓN PROVINCIAL DE JAÉN

MUNICIPIO: FRAILES

Provincia: 23 Isla: Municipio 033



**CUADRO 58
17. CENTROS SANITARIOS**

CÓDIGO DE IDENTIFICACIÓN				NÚCLEO DE POBLACIÓN	NOMBRE DEL CENTRO	TIPO	TITULAR	GESTIÓN	SUPERFICIE (m2)			UCI	CAMAS	Sin Barreras Arquitectónicas	ESTADO
Clave	Provincia	Municipio	Nº Orden						CI	CI	CI				
SA	23	033	001	Frailes	Consultorio Medico (T-I)	CLO	CAU	SAS	130	174	304	NO	0	SI	B
SA	23	033	002	Frailes	Balneario de Frailes	OTS	MUN	OTR	563	0	563	NO	0	SI	E
TOTAL MUNICIPIO									693	174	867				

ENCUESTA DE INFRAESTRUCTURA Y EQUIPAMIENTOS LOCALES- 2017

DIPUTACIÓN PROVINCIAL DE JAÉN

MUNICIPIO: **FRAILES**

Provincia: **23** **Isla:** **Municipio** **033**



CUADRO 59

18. CENTROS ASISTENCIALES

CÓDIGO DE IDENTIFICACIÓN				NÚCLEO DE POBLACIÓN	NOMBRE DEL CENTRO	TIPO	TITULAR	GESTIÓN	PLAZAS	SUPERFICIE (m2)			Sin Barreras Arquitectónicas	ESTADO
Clave	Provincia	Municipio	Nº Orden							Cubierta	Aire libre	Solar		
AS	23	033	001	Frailes	Guarderia Temporera	GI	MU	MU	60	154	0	154	SI	R
AS	23	033	002	Frailes	Centro de Dia	EX	MU	MU	60	590	0	590	SI	E
AS	23	033	003	Frailes	Viviendas para Jovenes	AL	MU	MU	10	205	0	105	SI	E
AS	23	033	004	Frailes	Hotel Balneario de Frailes	AL	MU	MU	40	1.482	0	1.482	SI	E
TOTAL MUNICIPIO									170	2.431	0	2.331		



ENCUESTA DE INFRAESTRUCTURA Y EQUIPAMIENTOS LOCALES- 2017

DIPUTACIÓN PROVINCIAL DE JAÉN

MUNICIPIO: FRAILES

Provincia: 23 Isla: Municipio 033



CUADRO 60

19 CENTROS DE ENSEÑANZA

19.1. Características de los Centros.

CÓDIGO DE IDENTIFICACIÓN				NÚCLEO DE POBLACIÓN	NOMBRE DEL CENTRO	Ámbito	Titular	SUPERFICIE (m2)			Sin Barreras Arquitectónicas	ESTADO
Clave	Provincia	Municipio	Nº Orden					Cubierta	Aire libre	Solar		
EN	23	033	001	Frailes	CP. Santa Lucia	L	CE	3.330	1.399	4.729	SI	B
EN	23	033	002	Los Rosales	CP. Los Rosales	L	CE	216	112	230	SI	R
TOTAL MUNICIPIO								3.546	1.511	4.959		



ENCUESTA DE INFRAESTRUCTURA Y EQUIPAMIENTOS LOCALES- 2017

DIPUTACIÓN PROVINCIAL DE JAÉN

MUNICIPIO: FRAILES

Provincia: 23 **Isla:** **Municipio** 033



CUADRO 61

19 CENTROS DE ENSEÑANZA

19.2. Niveles de enseñanza de los Centros.

CÓDIGO DE IDENTIFICACIÓN				NÚCLEO DE POBLACIÓN	NOMBRE DEL CENTRO	Nivel	CENTROS NO UNIVERSITARIOS		
Clave	Provincia	Municipio	Nº Orden			Cl	Unidades	Plazas	Alumnos
EN	23	033	001	Frailes	CP. Santa Lucia	ESO	2	50	32
EN	23	033	001	Frailes	CP. Santa Lucia	INF	3	75	33
EN	23	033	001	Frailes	CP. Santa Lucia	PRI	6	150	74
EN	23	033	002	Los Rosales	CP. Los Rosales	INF	1	25	10
TOTAL MUNICIPIO							12	300	149

ENCUESTA DE INFRAESTRUCTURA Y EQUIPAMIENTOS LOCALES- 2017

DIPUTACIÓN PROVINCIAL DE JAÉN

MUNICIPIO: **FRAILES**

Provincia: **23** **Isla:** **Municipio** **033**



CUADRO 63

21. CASAS CONSISTORIALES Y OTROS EQUIPAMIENTOS DE USO O TITULARIDAD MUNICIPAL

21.1 Características de los equipamientos.

CÓDIGO DE IDENTIFICACIÓN				NÚCLEO DE POBLACIÓN	NOMBRE DEL EQUIPAMIENTO	TIPO	TITULAR	TENENCIA	SUPERFICIE (m2)			Sin Barreras Arquitectónicas	ESTADO
Clave	Provincia	Municipio	Nº Orden						Cubierta	Aire Libre	Solar		
CC	23	033	001	Frailes	Casa Consistorial	AY	MU	MU	308	212	314	SI	B
CC	23	033	002	Frailes	Viviendas Maestros	VM	MU	CE	144	126	270	SI	R
CC	23	033	003	Frailes	Almacen Municipal I	OT	MU	MU	160	0	160	SI	B
CC	23	033	004	Frailes	Almacen Municipal II	OT	MU	MU	250	0	250	SI	B
CC	23	033	005	Frailes	Almacen Municipal III	OT	MU	MU	150	0	150	SI	B
CC	23	033	006	Frailes	Edificio Balneario de Frailes	OT	MU	MU	2.113	5.009	5.641	SI	E
CC	23	033	007	Frailes	Lavadero	OT	MU	MU	17	0	17	SI	B
CC	23	033	008	Frailes	Lavadero	OT	MU	MU	40	0	40	SI	B
TOTAL MUNICIPIO									3.182	5.347	6.842		

ENCUESTA DE INFRAESTRUCTURA Y EQUIPAMIENTOS LOCALES- 2017

DIPUTACIÓN PROVINCIAL DE JAÉN

MUNICIPIO: **FRAILES**

Provincia: **23** **Isla:** **Municipio** **033**




CUADRO 64

21 CASAS CONSISTORIALES Y OTROS EQUIPAMIENTOS DE USO O TITULARIDAD MUNICIPAL

21.2 Superficies de los usos de las Casas Consistoriales y otros equipamientos.

CÓDIGO DE IDENTIFICACIÓN				NÚCLEO DE POBLACIÓN	NOMBRE DEL EQUIPAMIENTO	USO	SUPERFICIE CUBIERTA
Clave	Provincia	Municipio	Nº Orden			CI	m2
CC	23	033	001	Frailes	Casa Consistorial	AM	296
CC	23	033	001	Frailes	Casa Consistorial	OT	12
CC	23	033	002	Frailes	Viviendas Maestros	VI	144
CC	23	033	003	Frailes	Almacen Municipal I	AA	160
CC	23	033	004	Frailes	Almacen Municipal II	AA	250
CC	23	033	005	Frailes	Almacen Municipal III	AA	150
CC	23	033	006	Frailes	Edificio Balneario de Frailes	CI	68
CC	23	033	006	Frailes	Edificio Balneario de Frailes	AS	1.482
CC	23	033	006	Frailes	Edificio Balneario de Frailes	SA	563
CC	23	033	007	Frailes	Lavadero	OT	17
CC	23	033	008	Frailes	Lavadero	OT	40

	ENCUESTA DE INFRAESTRUCTURA Y EQUIPAMIENTOS LOCALES- 2017				
	DIPUTACIÓN PROVINCIAL DE JAÉN				
	MUNICIPIO:				
	Provincia:		Isla:		Municipio



CUADRO 65
22. EDIFICIOS DE TITULARIDAD PUBLICA SIN USO

CÓDIGO DE IDENTIFICACIÓN				NÚCLEO DE POBLACIÓN	NOMBRE DEL EQUIPAMIENTO	TITUL.	SUPERFICIE (m2)			ESTADO	USO ANTERIOR
Clave	Provincia	Municipio	Nº Orden				CI	Cubierta	Aire Libre		
TOTAL MUNICIPIO							#Error	#Error	#Error		

ENCUESTA DE INFRAESTRUCTURA Y EQUIPAMIENTOS LOCALES- 2017**DIPUTACIÓN PROVINCIAL DE JAÉN****MUNICIPIO:****FRAILES****Provincia:****23****Isla:****Municipio****033****CUADRO 66****23. NÚCLEOS ABANDONADOS**

CÓDIGO DE IDENTIFICACIÓN				NÚCLEO DE POBLACIÓN	ABANDONO		TITULARIDAD	NÚCLEO	ACCESO	SERVICIOS	
Provincia	Municipio	Entidad	Pob		Año	Causa		Rehabilitación		Agua	Energía eléctrica
						CI	CI	CI	CI	CI	
23	033	0009	70	Cañada Nogueras	1982	IN	OP	SI	VE	FP	NO