

# Encuesta de Infraestructura y Equipamientos Locales

**Fase de 2017**

*Cuestionario*

**23**

**029**

**CHICLANA DE SEGURA**



GOBIERNO  
DE ESPAÑA

MINISTERIO  
DE LA PRESIDENCIA  
Y PARA LAS ADMINISTRACIONES TERRITORIALES



## ENCUESTA DE INFRAESTRUCTURA Y EQUIPAMIENTOS LOCALES- 2017

DIPUTACIÓN PROVINCIAL DE JAÉN

MUNICIPIO:

CHICLANA DE SEGURA

Provincia:

23

Isla:

Municipio

029



## CUADRO 01

## 1. INFORMACION DEMOGRÁFICA

## 1.1 Población, viviendas y accesibilidad de los núcleos.

## 1.1.1 Núcleos de población encuestados. 1

| ent                     | núc | Núcleo de población | PADRON 2016 | Poblacion estacional máxima | Altitud | Viviendas Familiares | Plazas Hoteleras | Plazas de Turismo Rural | Accesibilidad |
|-------------------------|-----|---------------------|-------------|-----------------------------|---------|----------------------|------------------|-------------------------|---------------|
| 0001                    | 01  | El Campillo         | 63          | 280                         | 520     | 56                   | 0                | 0                       | NO            |
| 0002                    | 01  | Camporredondo       | 92          | 342                         | 493     | 71                   | 0                | 0                       | NO            |
| 0003                    | 01  | Chiclana de Segura  | 787         | 2.000                       | 820     | 689                  | 0                | 15                      | NO            |
| 0004                    | 01  | Los Mochuelos       | 26          | 104                         | 730     | 48                   | 0                | 0                       | NO            |
| 0005                    | 01  | La Porrosa          | 31          | 90                          | 540     | 27                   | 0                | 0                       | NO            |
| <b>TOTAL NÚCLEO</b>     |     |                     | 999         | 2.816                       |         | 891                  | 0                | 15                      |               |
| <b>TOTAL DISEMINADO</b> |     |                     | 3           | 50                          |         | 71                   | 0                | 0                       |               |
| <b>TOTAL MUNICIPIO</b>  |     |                     | 1.002       | 2.866                       |         | 962                  | 0                | 15                      |               |

**ENCUESTA DE INFRAESTRUCTURA Y EQUIPAMIENTOS LOCALES- 2017**

DIPUTACIÓN PROVINCIAL DE JAÉN

**MUNICIPIO:****CHICLANA DE SEGURA****Provincia:****23****Isla:****Municipio****029****CUADRO 02****2. PLANEAMIENTO URBANÍSTICO**

| FIGURA DE PLANEAMIENTO |                    |                      | Superficie Municipio | Publicación B.O. | Suelo Urbanizado | Suelo Rural | Suelo Rural Preservado |
|------------------------|--------------------|----------------------|----------------------|------------------|------------------|-------------|------------------------|
| Tipo                   | Estado Tramitación | Denominación         | Hectáreas            | Fecha            | Hectáreas        | Hectáreas   | Hectáreas              |
| D.S                    | AD                 | DEL,SUELO URBANO     | 23.549,89            | 08/11/2013       | 36,72            | 23.513,17   | 0,00                   |
| P.E                    | AD                 | PLAN ESPECIAL        | 23.549,89            | 01/01/1995       | 0,00             | 0,00        | 15.132,68              |
| P.G                    | AI                 | PLAN GRAL,ORD,URBANA | 23.549,89            |                  | 0,00             | 0,00        | 0,00                   |

**ENCUESTA DE INFRAESTRUCTURA Y EQUIPAMIENTOS LOCALES- 2017**

**DIPUTACIÓN PROVINCIAL DE JAÉN**

**MUNICIPIO:**

**CHICLANA DE SEGURA**

**Provincia:**

**23**

**Isla:**

**Municipio**

**029**



**CUADRO 03**

**3. OTROS SERVICIOS DEL MUNICIPIO**

**3.1. Municipios encuestados.**

| SEDE WEB MUNICIPAL    |                       |                      | ORDENANZAS SOTERRAMIENTO | ENERGÍAS ALTERNATIVAS |           |               |          |                    |                 |                |          | Cobertura a Telefonía Móvil | TV Digital por Cable |
|-----------------------|-----------------------|----------------------|--------------------------|-----------------------|-----------|---------------|----------|--------------------|-----------------|----------------|----------|-----------------------------|----------------------|
| Información general   | Información turística | Gobierno electrónico |                          | Energía eólica        | KW eólica | Energía solar | KW solar | Planta Mareomotriz | KW Mareo-motriz | Otras Energías | KW Otras |                             |                      |
| CI                    | CI                    | CI                   | CL                       | CI                    | Kw        | CI            | Kw       | CI                 | Kw              | CI             | Kw       | CI                          | CI                   |
| SI                    | SI                    | NO                   | NO                       | NO                    | 0         | SI            | 1.200    | NO                 | 0               | NO             | 0        | SI                          | NO                   |
| <b>TOTAL MUNICIPI</b> |                       |                      |                          |                       | 0         |               | 1.200    |                    | 0               |                | 0        |                             |                      |

**ENCUESTA DE INFRAESTRUCTURA Y EQUIPAMIENTOS LOCALES- 2017**

**DIPUTACIÓN PROVINCIAL DE JAÉN**

**MUNICIPIO:**

**CHICLANA DE SEGURA**

**Provincia:**

**23**

**Isla:**

**Municipio**

**029**



**CUADRO 04**

**4. CARRETERAS**

**4.1. Tramos de carretera existentes en el término municipal.**

| PROVIN-<br>CIA | CARRE-<br>TERA | MUNI-<br>CIPIO | Nombre de<br>Carretera               | CARACTERÍSTICAS DE LOS TRAMOS DE CARRETERA EN EL MUNICIPIO |       |         |          |                   |       |    |       |          |                  |                            |                                |    |    |
|----------------|----------------|----------------|--------------------------------------|--|-------|---------|----------|-------------------|-------|----|-------|----------|------------------|----------------------------|--------------------------------|----|----|
|                |                |                |                                      | Puntos<br>kilométricos                                     |       | Titular | Ges-tión | Señaliza-<br>ción | Firme |    | Ancho | Longitud | Pasos a<br>nivel | Dimen-<br>siona-<br>miento | Características del<br>trazado |    |    |
|                |                |                |                                      | Inicio   | Final |         |          |                   | Cl    | Cl |       |          |                  |                            | Cl                             | Cl | m  |
|                |                |                |                                      |  |       | Cl      | Cl       | Cl                | Cl    | m  | m     | Km       | Cl               | Cl                         | Si                             | Pe | Fe |
| 23             | A-312          | 029            | Linares a Beas de Segura             | 64,1   | 67,6  | CA      | CA       | A                 | MB    | B  | 9,0   | 3,5      | 0                | BD                         | NO                             | NO | NO |
| 23             | A-312          | 029            | Linares a Beas de Segura             | 67,9   | 78,0  | CA      | CA       | A                 | MB    | B  | 9,0   | 10,1     | 0                | BD                         | NO                             | NO | NO |
| 23             | A-312c         | 029            | A-312 a A-312                        | 0,0  | 1,0   | CA      | CA       | A                 | MB    | B  | 9,0   | 1,0      | 0                | BD                         | NO                             | NO | NO |
| 23             | A-6201         | 029            | Villanueva del Arzobispo a Sorihuela | 9,6  | 9,7   | CA      | CA       | A                 | MB    | B  | 7,0   | 0,1      | 0                | BD                         | NO                             | NO | NO |
| 23             | A-6203         | 029            | Villacarrillo a Limite de Provincia  | 46,8   | 47,9  | CA      | CA       | V                 | RA    | B  | 5,0   | 1,1      | 0                | BD                         | NO                             | NO | NO |
| 23             | C-3            | 029            | JH-6351 a J-6230                     | 6,8  | 9,1   | DE      | DE       | N                 | RA    | B  | 5,0   | 2,3      | 0                | BD                         | NO                             | NO | NO |
| 23             | JA-9100        | 029            | La Porrosa a Los Mochuelos           | 0,0  | 3,9   | PR      | PR       | N                 | RA    | B  | 4,0   | 3,9      | 0                | RD                         | SI                             | NO | NO |
| 23             | JA-9100        | 029            | La Porrosa a Los Mochuelos           | 3,9  | 11,5  | PR      | PR       | N                 | TI    | M  | 4,0   | 7,6      | 0                | MD                         | SI                             | NO | SI |
| 23             | JA-9100        | 029            | La Porrosa a Los Mochuelos           | 11,5   | 13,5  | PR      | PR       | N                 | RA    | B  | 4,0   | 2,0      | 0                | RD                         | SI                             | NO | NO |
| 23             | JA-9100        | 029            | La Porrosa a Los Mochuelos           | 13,5   | 14,4  | PR      | PR       | N                 | RA    | B  | 5,0   | 0,9      | 0                | BD                         | NO                             | NO | NO |

**ENCUESTA DE INFRAESTRUCTURA Y EQUIPAMIENTOS LOCALES- 2017**

**DIPUTACIÓN PROVINCIAL DE JAÉN**

**MUNICIPIO:** **CHICLANA DE SEGURA**

**Provincia:** **23**      **Isla:**      **Municipio** **029**



**CUADRO 04**

**4. CARRETERAS**

**4.1. Tramos de carretera existentes en el término municipal.**

| PROVIN-CIA             | CARRE-TERA | MUNI-CIPIO | Nombre de Carretera            | CARACTERÍSTICAS DE LOS TRAMOS DE CARRETERA EN EL MUNICIPIO |       |         |          |               |       |        |       |             |               |                    |                             |    |    |
|------------------------|------------|------------|--------------------------------|--|-------|---------|----------|---------------|-------|--------|-------|-------------|---------------|--------------------|-----------------------------|----|----|
|                        |            |            |                                | Puntos kilométricos  |       | Titular | Ges-tión | Señaliza-ción | Firme |        | Ancho | Longitud    | Pasos a nivel | Dimen-siona-miento | Características del trazado |    |    |
|                        |            |            |                                | Inicio   | Final |         |          |               | Tipo  | Estado |       |             |               |                    | Si                          | Pe | Fe |
|                        |            |            |                                | Cl   | Cl    | Cl      | Cl       | m             | m     | Km     | Cl    | Cl          | Cl            | Cl                 | Cl                          |    |    |
| 23                     | JA-9100    | 029        | La Porrosa a Los Mochuelos     | 14,4   | 14,7  | PR      | PR       | V             | RA    | B      | 5,0   | 0,3         | 0             | BD                 | NO                          | NO | NO |
| 23                     | JA-9101    | 029        | Chiclana a Venta de los Santos | 0,0  | 4,4   | PR      | CA       | N             | RA    | B      | 5,0   | 4,4         | 0             | BD                 | NO                          | NO | NO |
| 23                     | JA-9102    | 029        | Chiclana a Castellar           | 0,0  | 6,7   | PR      | PR       | N             | RA    | R      | 4,0   | 6,7         | 0             | RD                 | NO                          | NO | SI |
| 23                     | JA-9103    | 029        | Acceso a La Porrosa            | 0,0  | 0,5   | PR      | PR       | V             | RA    | B      | 4,0   | 0,5         | 0             | BD                 | NO                          | NO | NO |
| 23                     | JA-9105    | 029        | Acceso a Chiclana de Segura    | 0,0  | 6,9   | PR      | CA       | N             | RA    | B      | 5,0   | 6,9         | 0             | BD                 | NO                          | NO | NO |
| <b>TOTAL MUNICIPIO</b> |            |            |                                |  |       |         |          |               |       |        |       | <b>51,3</b> |               |                    |                             |    |    |

**ENCUESTA DE INFRAESTRUCTURA Y EQUIPAMIENTOS LOCALES- 2017**

**DIPUTACIÓN PROVINCIAL DE JAÉN**

**MUNICIPIO:** **CHICLANA DE SEGURA**

**Provincia:** **23**      **Isla:**      **Municipio** **029**



**CUADRO 05**

**5. INFRAESTRUCTURAS VIARIAS.**

**5.1. Superficie pavimentada y no pavimentada de Travesías, Calles, Plazas y Otros Viarios.**

| NÚCLEOS DE POBLACIÓN |           |         |        |                    | CARACTERÍSTICAS |        |          |            |                                  |
|----------------------|-----------|---------|--------|--------------------|-----------------|--------|----------|------------|----------------------------------|
| Provincia            | Municipio | Entidad | Núcleo | NOMBRE             | Tipo            | Estado | Longitud | Superficie | Viviendas sin acceso pavimentado |
|                      |           |         |        |                    | Cl              | Cl     | m        | m2         | nº                               |
| 23                   | 029       | 0001    | 01     | El Campillo        | CA              | B      | 1.180    | 10.840     | 0                                |
| 23                   | 029       | 0001    | 01     | El Campillo        | CA              | M      | 389      | 2.759      | 0                                |
| 23                   | 029       | 0001    | 01     | El Campillo        | CA              | NP     | 232      | 1.732      | 0                                |
| 23                   | 029       | 0001    | 01     | El Campillo        | CA              | R      | 240      | 2.224      | 0                                |
| 23                   | 029       | 0001    | 01     | El Campillo        | OT              | NP     | 251      | 1.506      | 0                                |
| 23                   | 029       | 0002    | 01     | Camporredondo      | CA              | B      | 941      | 6.149      | 0                                |
| 23                   | 029       | 0002    | 01     | Camporredondo      | CA              | M      | 504      | 3.109      | 0                                |
| 23                   | 029       | 0002    | 01     | Camporredondo      | CA              | NP     | 694      | 5.118      | 0                                |
| 23                   | 029       | 0002    | 01     | Camporredondo      | CA              | R      | 383      | 2.030      | 0                                |
| 23                   | 029       | 0002    | 01     | Camporredondo      | OT              | NP     | 369      | 2.472      | 0                                |
| 23                   | 029       | 0002    | 01     | Camporredondo      | TR              | B      | 119      | 1.333      | 0                                |
| 23                   | 029       | 0002    | 01     | Camporredondo      | TR              | R      | 198      | 2.218      | 0                                |
| 23                   | 029       | 0003    | 01     | Chiclana de Segura | CA              | B      | 6.414    | 48.915     | 0                                |
| 23                   | 029       | 0003    | 01     | Chiclana de Segura | CA              | M      | 633      | 4.068      | 0                                |
| 23                   | 029       | 0003    | 01     | Chiclana de Segura | CA              | NP     | 339      | 2.292      | 0                                |
| 23                   | 029       | 0003    | 01     | Chiclana de Segura | CA              | R      | 1.024    | 6.415      | 0                                |
| 23                   | 029       | 0003    | 01     | Chiclana de Segura | OT              | B      | 836      | 3.344      | 0                                |
| 23                   | 029       | 0003    | 01     | Chiclana de Segura | OT              | NP     | 262      | 1.215      | 0                                |
| 23                   | 029       | 0003    | 01     | Chiclana de Segura | TR              | R      | 568      | 4.828      | 0                                |
| 23                   | 029       | 0004    | 01     | Los Mochuelos      | CA              | B      | 20       | 315        | 0                                |
| 23                   | 029       | 0004    | 01     | Los Mochuelos      | CA              | M      | 184      | 1.819      | 0                                |
| 23                   | 029       | 0004    | 01     | Los Mochuelos      | CA              | NP     | 141      | 1.084      | 0                                |
| 23                   | 029       | 0004    | 01     | Los Mochuelos      | OT              | NP     | 80       | 509        | 0                                |

**ENCUESTA DE INFRAESTRUCTURA Y EQUIPAMIENTOS LOCALES- 2017**

DIPUTACIÓN PROVINCIAL DE JAÉN

**MUNICIPIO:****CHICLANA DE SEGURA****Provincia:****23****Isla:****Municipio****029****CUADRO 05****5. INFRAESTRUCTURAS VIARIAS.****5.1. Superficie pavimentada y no pavimentada de Travesías, Calles, Plazas y Otros Viarios.**

| NÚCLEOS DE POBLACIÓN |           |         |        |               | CARACTERÍSTICAS |        |          |            |                                  |
|----------------------|-----------|---------|--------|---------------|-----------------|--------|----------|------------|----------------------------------|
| Provincia            | Municipio | Entidad | Núcleo | NOMBRE        | Tipo            | Estado | Longitud | Superficie | Viviendas sin acceso pavimentado |
|                      |           |         |        |               | Cl              | Cl     | m        | m2         | nº                               |
| 23                   | 029       | 0004    | 01     | Los Mochuelos | TR              | B      | 286      | 2.732      | 0                                |
| 23                   | 029       | 0005    | 01     | La Porrosa    | CA              | B      | 223      | 1.705      | 0                                |
| 23                   | 029       | 0005    | 01     | La Porrosa    | CA              | M      | 96       | 806        | 0                                |
| 23                   | 029       | 0005    | 01     | La Porrosa    | CA              | NP     | 64       | 461        | 0                                |
| 23                   | 029       | 0005    | 01     | La Porrosa    | OT              | NP     | 271      | 1.708      | 0                                |



**ENCUESTA DE INFRAESTRUCTURA Y EQUIPAMIENTOS LOCALES- 2017****DIPUTACIÓN PROVINCIAL DE JAÉN****MUNICIPIO: CHICLANA DE SEGURA****Provincia: 23 Isla: Municipio 029****CUADRO 06****6. ABASTECIMIENTO DE AGUA****6.1. Traidas de agua.****6.1.1. Identificación de las captaciones de agua que dan servicio a los núcleos de población del municipio encuestado.**

| NÚCLEOS DE POBLACIÓN |           |         |        |                    | CÓDIGO DE IDENTIFICACIÓN DE LA CAPTACIÓN |           |           |             |                        |
|----------------------|-----------|---------|--------|--------------------|--|-----------|-----------|-------------|------------------------|
| Provincia            | Municipio | Entidad | Núcleo | NOMBRE             | Captación                                | Provincia | Municipio | Nº de orden | Nombre de la captación |
|                      |           |         |        |                    | CI                                       | CI        | CI        | CI          | CI                     |
| 23                   | 029       | 0001    | 01     | El Campillo        | CA                                       | 23        | 062       | 001         | Embalse del Dañador    |
| 23                   | 029       | 0002    | 01     | Camporredondo      | CA                                       | 23        | 062       | 001         | Embalse del Dañador    |
| 23                   | 029       | 0003    | 01     | Chiclana de Segura | CA                                       | 23        | 062       | 001         | Embalse del Dañador    |
| 23                   | 029       | 0004    | 01     | Los Mochuelos      | CA                                       | 23        | 062       | 001         | Embalse del Dañador    |
| 23                   | 029       | 0005    | 01     | La Porrosa         | CA                                       | 23        | 029       | 001         | EB.Guadalmena          |

**ENCUESTA DE INFRAESTRUCTURA Y EQUIPAMIENTOS LOCALES- 2017****DIPUTACIÓN PROVINCIAL DE JAÉN****MUNICIPIO: CHICLANA DE SEGURA****Provincia: 23 Isla: Municipio 029****CUADRO 07****6. ABASTECIMIENTO DE AGUA****6.1. Traídas de agua.****6.1.2. Características de las captaciones en el municipio encuestado.**

| CÓDIGO DE IDENTIFICACIÓN |           |           |          | DENOMINACIÓN  | CARACTERÍSTICAS DE LA CAPTACIÓN |         |         |         |        |     |            |          |
|--------------------------|-----------|-----------|----------|---------------|---------------------------------|---------|---------|---------|--------|-----|------------|----------|
| Clave                    | Provincia | Municipio | Nº Orden |               | Tipo                            | Titular | Gestión | Sistema | Estado | Uso | Protección | Contador |
| CA                       | 23        | 029       | 001      | EB.Guadalmena | EB                              | CO      | EP      | GR      | B      | UO  | NO         | NO       |



## ENCUESTA DE INFRAESTRUCTURA Y EQUIPAMIENTOS LOCALES- 2017



**DIPUTACIÓN PROVINCIAL DE JAÉN**

**MUNICIPIO:** **CHICLANA DE SEGURA**

**Provincia:** **23** **Isla:**  **Municipio** **029**



### CUADRO 09

#### 6. ABASTECIMIENTO DE AGUA



##### 6.1. Traidas de agua.

##### 6.1.4. Identificación de las conducciones que dan servicio a los núcleos de población del municipio encuestado.

| NÚCLEOS DE POBLACIÓN |           |         |        |                    | CÓDIGO DE IDENTIFICACIÓN DE LA CONDUCCIÓN |           |           |             |
|----------------------|-----------|---------|--------|--------------------|---|-----------|-----------|-------------|
| Provincia            | Municipio | Entidad | Núcleo | NOMBRE             | Conducción                                | Provincia | Municipio | Nº de Orden |
|                      |           |         |        |                    | CI  |           |           |             |
| 23                   | 029       | 0001    | 01     | El Campillo        | CN  | 23        | 025       | 106         |
| 23                   | 029       | 0001    | 01     | El Campillo        | CN  | 23        | 029       | 112         |
| 23                   | 029       | 0001    | 01     | El Campillo        | CN  | 23        | 062       | 101         |
| 23                   | 029       | 0002    | 01     | Camporredondo      | CN  | 23        | 025       | 106         |
| 23                   | 029       | 0002    | 01     | Camporredondo      | CN  | 23        | 029       | 112         |
| 23                   | 029       | 0002    | 01     | Camporredondo      | CN  | 23        | 062       | 101         |
| 23                   | 029       | 0003    | 01     | Chiclana de Segura | CN  | 23        | 029       | 112         |
| 23                   | 029       | 0003    | 01     | Chiclana de Segura | CN  | 23        | 062       | 101         |
| 23                   | 029       | 0003    | 01     | Chiclana de Segura | CN  | 23        | 062       | 105         |
| 23                   | 029       | 0004    | 01     | Los Mochuelos      | CN  | 23        | 029       | 112         |
| 23                   | 029       | 0004    | 01     | Los Mochuelos      | CN  | 23        | 029       | 113         |
| 23                   | 029       | 0004    | 01     | Los Mochuelos      | CN  | 23        | 062       | 101         |
| 23                   | 029       | 0004    | 01     | Los Mochuelos      | CN  | 23        | 062       | 105         |
| 23                   | 029       | 0005    | 01     | La Porrosa         | CN  | 23        | 029       | 001         |
| 23                   | 029       | 0005    | 01     | La Porrosa         | CN  | 23        | 029       | 112         |

**ENCUESTA DE INFRAESTRUCTURA Y EQUIPAMIENTOS LOCALES- 2017****DIPUTACIÓN PROVINCIAL DE JAÉN****MUNICIPIO:****CHICLANA DE SEGURA****Provincia:****23****Isla:****Municipio****029****CUADRO 10****6. ABASTECIMIENTO DE AGUA****6.1. Traídas de agua.****6.1.5. Identificación de las conducciones en el municipio encuestado.**

| CÓDIGO DE IDENTIFICACIÓN DE LA CONDUCCIÓN |           |           |             |
|---|-----------|-----------|-------------|
| Conducción                                | Provincia | Municipio | Nº de Orden |
| CI  |           |           |             |
| CN  | 23        | 029       | 001         |
| CN  | 23        | 029       | 107         |
| CN  | 23        | 029       | 112         |
| CN  | 23        | 029       | 113         |

|  |  |  |              |  |                  |   |
|--|--|--|--------------|--|------------------|---|
|  | <b>ENCUESTA DE INFRAESTRUCTURA Y EQUIPAMIENTOS LOCALES- 2017</b> |  |              |  |                  |  |
|  | <b>DIPUTACIÓN PROVINCIAL DE JAÉN</b>                             |  |              |  |                  |   |
|  | <b>MUNICIPIO:</b>  |  |              |  |                  |   |
|  | <b>Provincia:</b>  |  | <b>Isla:</b> |  | <b>Municipio</b> |   |

**CUADRO 11**

**6. ABASTECIMIENTO DE AGUA**

**6.1. Traídas de agua.**

**6.1.6. Identificación de las conducciones encuestadas, ubicadas en municipios mayores de 50.000 habitantes.**

| CÓDIGO DE IDENTIFICACIÓN DE LA CONDUCCIÓN |           |           |             |
|---|-----------|-----------|-------------|
| Conducción                                | Provincia | Municipio | Nº de Orden |
| CI  |           |           |             |
|   |           |           |             |

**ENCUESTA DE INFRAESTRUCTURA Y EQUIPAMIENTOS LOCALES- 2017****DIPUTACIÓN PROVINCIAL DE JAÉN****MUNICIPIO: CHICLANA DE SEGURA****Provincia: 23 Isla: Municipio 029****CUADRO 12****6. ABASTECIMIENTO DE AGUA****6.1 Traidas de agua.****6.1.7. Características de los tramos de conducciones en el municipio encuestado.**

| CÓDIGO DE IDENTIFICACIÓN |           |           |       | CARACTERÍSTICAS DE LA CONDUCCIÓN |        |         |         |               |
|--------------------------|-----------|-----------|-------|----------------------------------|--------|---------|---------|---------------|
| Clave                    | Provincia | Municipio | Orden | Tipo                             | Estado | Titular | Gestión | Longitud      |
|                          |           |           |       | CI                               | CI     | CI      | CI      | m             |
| CN                       | 23        | 029       | 001   | FC                               | B      | CO      | CO      | 8.242         |
| CN                       | 23        | 029       | 107   | FU                               | B      | CO      | CO      | 4.479         |
| CN                       | 23        | 029       | 112   | FU                               | B      | CO      | CO      | 9.344         |
| CN                       | 23        | 029       | 113   | FC                               | B      | CO      | CO      | 3.980         |
| <b>TOTAL MUNICIPIO</b>   |           |           |       |                                  |        |         |         | <b>26.045</b> |

**ENCUESTA DE INFRAESTRUCTURA Y EQUIPAMIENTOS LOCALES- 2017**

**DIPUTACIÓN PROVINCIAL DE JAÉN**

**MUNICIPIO:**

**Provincia:**

**Isla:**

**Municipio**



**CUADRO 13**

**6. ABASTECIMIENTO DE AGUA**

**6.1 Traidas de agua.**

**6.1.8. Características de los tramos de conducciones encuestadas, ubicadas en municipios mayores de 50.000 habitan**

| CÓDIGO DE IDENTIFICACIÓN |           |           |       | CARACTERÍSTICAS DE LA CONDUCCIÓN |        |         |         |               |
|--------------------------|-----------|-----------|-------|----------------------------------|--------|---------|---------|---------------|
| Clave                    | Provincia | Municipio | Orden | Tipo                             | Estado | Titular | Gestión | Longitud      |
|                          |           |           |       | CI                               | CI     | CI      | CI      | m             |
|                          |           |           |       |                                  |        |         |         |               |
| <b>TOTAL MUNICIPIO</b>   |           |           |       |                                  |        |         |         | <b>#Error</b> |





**ENCUESTA DE INFRAESTRUCTURA Y EQUIPAMIENTOS LOCALES- 2017**

**DIPUTACIÓN PROVINCIAL DE JAÉN**

**MUNICIPIO: CHICLANA DE SEGURA**

**Provincia: 23 Isla: Municipio 029**





**CUADRO 14**

**6. ABASTECIMIENTO DE AGUA**

**6.1 Traidas de agua.**

**6.1.9. Identificación de los depósitos de agua que dan servicio a los núcleos de población del municipio encuestado.**

| NÚCLEO DE POBLACIÓN |           |         |        |                    | CÓDIGO DE IDENTIFICACIÓN |           |           |             |
|---------------------|-----------|---------|--------|--------------------|--------------------------|-----------|-----------|-------------|
| Provincia           | Municipio | Entidad | Núcleo | NOMBRE             | Depósitos                | Provincia | Municipio | Nº de Orden |
|                     |           |         |        |                    | CI                       |           |           |             |
| 23                  | 029       | 0001    | 01     | El Campillo        | DE                       | 23        | 029       | 004         |
| 23                  | 029       | 0001    | 01     | El Campillo        | DE                       | 23        | 029       | 006         |
| 23                  | 029       | 0001    | 01     | El Campillo        | DE                       | 23        | 062       | 001         |
| 23                  | 029       | 0001    | 01     | El Campillo        | DE                       | 23        | 062       | 002         |
| 23                  | 029       | 0001    | 01     | El Campillo        | DE                       | 23        | 062       | 003         |
| 23                  | 029       | 0002    | 01     | Camporredondo      | DE                       | 23        | 029       | 004         |
| 23                  | 029       | 0002    | 01     | Camporredondo      | DE                       | 23        | 029       | 005         |
| 23                  | 029       | 0002    | 01     | Camporredondo      | DE                       | 23        | 029       | 006         |
| 23                  | 029       | 0002    | 01     | Camporredondo      | DE                       | 23        | 062       | 001         |
| 23                  | 029       | 0002    | 01     | Camporredondo      | DE                       | 23        | 062       | 002         |
| 23                  | 029       | 0002    | 01     | Camporredondo      | DE                       | 23        | 062       | 003         |
| 23                  | 029       | 0003    | 01     | Chiclana de Segura | DE                       | 23        | 029       | 001         |
| 23                  | 029       | 0003    | 01     | Chiclana de Segura | DE                       | 23        | 029       | 002         |
| 23                  | 029       | 0003    | 01     | Chiclana de Segura | DE                       | 23        | 029       | 003         |
| 23                  | 029       | 0003    | 01     | Chiclana de Segura | DE                       | 23        | 029       | 006         |
| 23                  | 029       | 0003    | 01     | Chiclana de Segura | DE                       | 23        | 062       | 001         |
| 23                  | 029       | 0003    | 01     | Chiclana de Segura | DE                       | 23        | 062       | 002         |
| 23                  | 029       | 0004    | 01     | Los Mochuelos      | DE                       | 23        | 029       | 006         |
| 23                  | 029       | 0004    | 01     | Los Mochuelos      | DE                       | 23        | 029       | 007         |
| 23                  | 029       | 0004    | 01     | Los Mochuelos      | DE                       | 23        | 062       | 001         |
| 23                  | 029       | 0004    | 01     | Los Mochuelos      | DE                       | 23        | 062       | 002         |
| 23                  | 029       | 0004    | 01     | Los Mochuelos      | DE                       | 23        | 062       | 003         |

|   |  |  |           |                           |  |                  |            |
|---|--|--|-----------|---------------------------|--|------------------|------------|
|     |  | <b>ENCUESTA DE INFRAESTRUCTURA Y EQUIPAMIENTOS LOCALES- 2017</b> |           |                           |  |                  |            |
|   |  | <b>DIPUTACIÓN PROVINCIAL DE JAÉN</b>                             |           |                           |  |                  |            |
|   |  | <b>MUNICIPIO:</b>  |           | <b>CHICLANA DE SEGURA</b> |  |                  |            |
|   |  | <b>Provincia:</b>  | <b>23</b> | <b>Isla:</b>              |  | <b>Municipio</b> | <b>029</b> |
|  |  |  |           |                           |  |                  |            |

**CUADRO 14**

**6. ABASTECIMIENTO DE AGUA**

**6.1 Traidas de agua.**

**6.1.9. Identificación de los depósitos de agua que dan servicio a los núcleos de población del municipio encuestado.**

| NÚCLEO DE POBLACIÓN |                |         |        |            | CÓDIGO DE IDENTIFICACIÓN |           |           |             |
|---------------------|----------------|---------|--------|------------|--------------------------|-----------|-----------|-------------|
| Provin-<br>cia      | Muni-<br>cipio | Entidad | Núcleo | NOMBRE     | Depósitos                | Provincia | Municipio | Nº de Orden |
|                     |                |         |        |            | CI                       |           |           |             |
| 23                  | 029            | 0005    | 01     | La Porrosa | DE                       | 23        | 029       | 008         |

**ENCUESTA DE INFRAESTRUCTURA Y EQUIPAMIENTOS LOCALES- 2017**

**DIPUTACIÓN PROVINCIAL DE JAÉN**

**MUNICIPIO:** **CHICLANA DE SEGURA**

**Provincia:** **23**      **Isla:**      **Municipio** **029**



**CUADRO 15**

**6. ABASTECIMIENTO DE AGUA**

**6.1 Traidas de agua.**

**6.1.10. Características de los depósitos de agua en el municipio encuestado.**

| CÓDIGO DE IDENTIFICACIÓN |           |           |          | CARACTERÍSTICAS DE LOS DEPÓSITOS |         |         |            |        |            |               |          |
|--------------------------|-----------|-----------|----------|----------------------------------|---------|---------|------------|--------|------------|---------------|----------|
| Clave                    | Provincia | Municipio | Nº Orden | Tipo                             | Titular | Gestión | Capacidad  | Estado | Protección | Limpieza      | Contador |
|                          |           |           |          | CI                               | CI      | CI      | m3         | CI     | CI         | nº            | CI       |
| DE                       | 23        | 029       | 001      | ES                               | CO      | EP      | 125        | B      | NO         | 2.017         | NO       |
| DE                       | 23        | 029       | 002      | ES                               | CO      | EP      | 375        | B      | NO         | 2.017         | NO       |
| DE                       | 23        | 029       | 003      | ES                               | CO      | EP      | 125        | B      | NO         | 2.017         | NO       |
| DE                       | 23        | 029       | 004      | ES                               | CO      | EP      | 80         | B      | NO         | 2.017         | NO       |
| DE                       | 23        | 029       | 005      | ES                               | CO      | EP      | 80         | B      | NO         | 2.017         | NO       |
| DE                       | 23        | 029       | 006      | ES                               | CO      | EP      | 100        | B      | NO         | 2.017         | NO       |
| DE                       | 23        | 029       | 007      | ES                               | CO      | EP      | 30         | B      | NO         | 2.017         | NO       |
| DE                       | 23        | 029       | 008      | ES                               | MU      | EP      | 30         | B      | NO         | 2.017         | NO       |
| <b>TOTAL MUNICIPIO</b>   |           |           |          |                                  |         |         | <b>945</b> |        |            | <b>16.136</b> |          |



## ENCUESTA DE INFRAESTRUCTURA Y EQUIPAMIENTOS LOCALES- 2017

DIPUTACIÓN PROVINCIAL DE JAÉN

MUNICIPIO:

Provincia:

Isla:

Municipio





### CUADRO 16

#### 6. ABASTECIMIENTO DE AGUA

##### 6.1 Traidas de agua.

##### 6.1.11. Características de los depósitos de agua encuestados, ubicados en municipios mayores de 50,000 habitantes

| CÓDIGO DE IDENTIFICACIÓN |           |           |          | CARACTERÍSTICAS DE LOS DEPÓSITOS |         |         |           |        |            |          |          |
|--------------------------|-----------|-----------|----------|----------------------------------|---------|---------|-----------|--------|------------|----------|----------|
| Clave                    | Provincia | Municipio | Nº Orden | Tipo                             | Titular | Gestión | Capacidad | Estado | Protección | Limpieza | Contador |
|                          |           |           |          | Cl                               | Cl      | Cl      | m3        | Cl     | Cl         | nº       | Cl       |
| <b>TOTAL MUNICIPIO</b>   |           |           |          |                                  |         |         | #Error    |        |            | #Error   |          |

|  |  |  |           |                           |  |                  |   |
|--|--|--|-----------|---------------------------|--|------------------|---|
|  |  | <b>ENCUESTA DE INFRAESTRUCTURA Y EQUIPAMIENTOS LOCALES- 2017</b> |           |                           |  |                  |  |
|  |  | <b>DIPUTACIÓN PROVINCIAL DE JAÉN</b>                             |           |                           |  |                  |   |
|  |  | <b>MUNICIPIO:</b>  |           | <b>CHICLANA DE SEGURA</b> |  |                  |   |
|  |  | <b>Provincia:</b>  | <b>23</b> | <b>Isla:</b>              |  | <b>Municipio</b> |   |



## CUADRO 17

### 6. ABASTECIMIENTO DE AGUA

#### 6.1 Traidas de agua.

##### 6.1.12. Identificación de las instalaciones de tratamiento de potabilización que dan servicio a los núcleos de población del municipio encuestado.

| NÚCLEOS DE POBLACIÓN |           |         |        |                    | CÓDIGO DE IDENTIFICACIÓN DE LA INSTALACIÓN |           |           |             |
|----------------------|-----------|---------|--------|--------------------|--|-----------|-----------|-------------|
| Provincia            | Municipio | Entidad | Núcleo | NOMBRE             | Tratamiento de potabilizac.                | Provincia | Municipio | Nº de Orden |
|                      |           |         |        |                    | CI   |           |           |             |
| 23                   | 029       | 0001    | 01     | El Campillo        | TP   | 23        | 025       | 001         |
| 23                   | 029       | 0001    | 01     | El Campillo        | TP   | 23        | 062       | 001         |
| 23                   | 029       | 0002    | 01     | Camporredondo      | TP   | 23        | 025       | 001         |
| 23                   | 029       | 0002    | 01     | Camporredondo      | TP   | 23        | 062       | 001         |
| 23                   | 029       | 0003    | 01     | Chiclana de Segura | TP   | 23        | 029       | 001         |
| 23                   | 029       | 0003    | 01     | Chiclana de Segura | TP   | 23        | 062       | 001         |
| 23                   | 029       | 0004    | 01     | Los Mochuelos      | TP   | 23        | 062       | 001         |
| 23                   | 029       | 0005    | 01     | La Porrosa         | TP   | 23        | 029       | 002         |

|  |  |  |           |                           |  |                  |            |   |
|--|--|--|-----------|---------------------------|--|------------------|------------|---|
|  |  | <b>ENCUESTA DE INFRAESTRUCTURA Y EQUIPAMIENTOS LOCALES- 2017</b> |           |                           |  |                  |            |  |
|  |  | <b>DIPUTACIÓN PROVINCIAL DE JAÉN</b>                             |           |                           |  |                  |            |   |
|  |  | <b>MUNICIPIO:</b>  |           | <b>CHICLANA DE SEGURA</b> |  |                  |            |   |
|  |  | <b>Provincia:</b>  | <b>23</b> | <b>Isla:</b>              |  | <b>Municipio</b> | <b>029</b> |   |

**CUADRO 18**

**6. ABASTECIMIENTO DE AGUA**

**6.1 Traidas de agua.**

**6.1.13. Instalaciones y tratamiento de potabilización del municipio encuestado.**

| CÓDIGO DE IDENTIFICACIÓN |           |           |          | TIPO DE EQUIPAMIENTO | UBICACIÓN | TIPOS DE TRATAMIENTO |              |              |              |            |             | METODO DE DESINFECCION |    |    | CONTROL CALIDAD |           | ESTADO |
|--------------------------|-----------|-----------|----------|----------------------|-----------|----------------------|--------------|--------------|--------------|------------|-------------|------------------------|----|----|-----------------|-----------|--------|
| Clave                    | Provincia | Municipio | Nº Orden |                      |           | Solo Desinfección    | Categoría A1 | Categoría A2 | Categoría A3 | Desaladora | Otros tipos |                        |    |    | Periodicidad    | Organismo |        |
|                          |           |           |          |                      |           | CI                   | CI           | CI           | CI           | CI         | CI          | CI                     | CI | CI |                 |           |        |
| TP                       | 23        | 029       | 001      | AU                   | DE        | SI                   | NO           | NO           | NO           | NO         | NO          | SI                     | NO | NO | DI              | MA        | B      |
| TP                       | 23        | 029       | 002      | MA                   | DE        | SI                   | NO           | NO           | NO           | NO         | NO          | SI                     | NO | NO | DI              | MA        | B      |







**ENCUESTA DE INFRAESTRUCTURA Y EQUIPAMIENTOS LOCALES- 2017**

**DIPUTACIÓN PROVINCIAL DE JAÉN**

**MUNICIPIO:** **CHICLANA DE SEGURA**

**Provincia:** **23**      **Isla:**      **Municipio**      **029**



**CUADRO 21**

**6. ABASTECIMIENTO DE AGUA**

**6.2 Distribución de agua**

**6.2.2 Características y elementos del servicio de abastecimiento de agua**

**6.2.2.2. Núcleos de población encuestados. 2.**

| Núcleo de Población |    |                    | CARACTERÍSTICAS DEL SERVICIO |                    |                 |      |                            | ELEMENTOS ACCESORIOS |        |                  |        |                  |        | CISTERNA |
|---------------------|----|--------------------|------------------------------|--------------------|-----------------|------|----------------------------|----------------------|--------|------------------|--------|------------------|--------|----------|
|                     |    |                    | Dotación de agua             |                    | Conta-<br>dores | Tasa | Año de<br>instala-<br>ción | Hidrantes            |        | Válvulas         |        | Bocas de riego   |        |          |
|                     |    |                    | Disponi-<br>bilidad          | Restri-<br>cciones |                 |      |                            | Sufi-<br>ciencia     | Estado | Sufi-<br>ciencia | Estado | Sufi-<br>ciencia | Estado |          |
| 0001                | 01 | El Campillo        | SF                           | NO                 | SI              | SI   | 1994                       | NO                   |        | IN               | B      | IN               | B      | NO       |
| 0002                | 01 | Camporredondo      | SF                           | NO                 | SI              | SI   | 1994                       | NO                   |        | IN               | B      | IN               | B      | NO       |
| 0003                | 01 | Chiclana de Segura | SF                           | NO                 | SI              | SI   | 1994                       | NO                   |        | IN               | B      | IN               | B      | NO       |
| 0004                | 01 | Los Mochuelos      | SF                           | NO                 | SI              | SI   | 1994                       | NO                   |        | IN               | B      | IN               | B      | NO       |
| 0005                | 01 | La Porrosa         | IN                           | RM                 | SI              | SI   | 1995                       | NO                   |        | IN               | B      | IN               | B      | NO       |

**ENCUESTA DE INFRAESTRUCTURA Y EQUIPAMIENTOS LOCALES- 2017**

**DIPUTACIÓN PROVINCIAL DE JAÉN**

**MUNICIPIO:** **CHICLANA DE SEGURA**

**Provincia:** **23**      **Isla:**      **Municipio** **029**



**CUADRO 22**

**6. ABASTECIMIENTO DE AGUA**

**6.2 Distribución de agua**

**6.2.2 Características y elementos del servicio de abastecimiento de agua**

**6.2.2.2. Núcleos de población encuestados. 3.**

| Núcleo de Población     |    |                    | CARACTERÍSTICAS DEL SERVICIO |            |            |            |                      |          |          | DEFICIT RED DE DISTRIBUCION |              |                         |                    |            |
|-------------------------|----|--------------------|------------------------------|------------|------------|------------|----------------------|----------|----------|-----------------------------|--------------|-------------------------|--------------------|------------|
|                         |    |                    | Viviendas con servicio       |            | Consumo    |            | Deficiencias Presión |          | Pérdidas | Calidad                     | Longitud red | Viviendas afectadas red | Población afectada |            |
|                         |    |                    | Conectadas                   | No conect. | Invierno   | Verano     | Exceso               | Defecto  |          |                             |              |                         | Residente          | Estacional |
|                         |    |                    | nº                           | nº         | m3/día     | m3/día     | nº                   | nº       | %        | Cl                          | m            | nº                      | nº                 | nº         |
| 0001                    | 01 | El Campillo        | 46                           | 0          | 17         | 56         | 0                    | 0        | 25       | B                           | 160          | 10                      | 0                  | 20         |
| 0002                    | 01 | Camporredondo      | 71                           | 0          | 22         | 68         | 0                    | 0        | 20       | B                           | 0            | 0                       | 0                  | 0          |
| 0003                    | 01 | Chiclana de Segura | 689                          | 0          | 179        | 400        | 0                    | 0        | 25       | B                           | 0            | 0                       | 0                  | 0          |
| 0004                    | 01 | Los Mochuelos      | 48                           | 0          | 6          | 21         | 0                    | 0        | 35       | B                           | 0            | 0                       | 0                  | 0          |
| 0005                    | 01 | La Porrosa         | 27                           | 0          | 11         | 18         | 0                    | 0        | 25       | B                           | 0            | 0                       | 0                  | 0          |
| <b>TOTAL NÚCLEO</b>     |    |                    | <b>881</b>                   | <b>0</b>   | <b>235</b> | <b>563</b> | <b>0</b>             | <b>0</b> |          |                             | <b>160</b>   | <b>10</b>               | <b>0</b>           | <b>20</b>  |
| <b>TOTAL DISEMINADO</b> |    |                    | <b>0</b>                     | <b>0</b>   | <b>0</b>   | <b>0</b>   | <b>0</b>             | <b>0</b> |          |                             | <b>0</b>     | <b>71</b>               | <b>3</b>           | <b>50</b>  |
| <b>TOTAL MUNICIPIO</b>  |    |                    | <b>881</b>                   | <b>0</b>   | <b>235</b> | <b>563</b> | <b>0</b>             | <b>0</b> |          |                             | <b>160</b>   | <b>81</b>               | <b>3</b>           | <b>70</b>  |

**ENCUESTA DE INFRAESTRUCTURA Y EQUIPAMIENTOS LOCALES- 2017**

**DIPUTACIÓN PROVINCIAL DE JAÉN**

**MUNICIPIO:** **CHICLANA DE SEGURA**

**Provincia:** **23**      **Isla:**      **Municipio** **029**



**CUADRO 23**

**6. ABASTECIMIENTO DE AGUA**

**6.3 Abastecimiento autónomo de agua**

**6.3.1 Núcleos de población encuestados 4**

| Núcleo de Población     |    |                    | ÁMBITO DEL ABASTECIMIENTO AUTÓNOMO |                 |            | DÉFICIT DE POTABILIZACIÓN DEL ABASTECIMIENTO AUTÓNOMO |                 |            | FUENTES NO CONECTADAS A LA RED DE DISTRIBUCION |                 | DOTACION ABASTECIMIENTO AUTÓNOMO |
|-------------------------|----|--------------------|------------------------------------|-----------------|------------|---|-----------------|------------|--|-----------------|----------------------------------|
|                         |    |                    | Viviendas                          | Población (hab) |            | Viviendas   | Población (hab) |            | Con tratamiento                                | Sin tratamiento | Disponibilidad                   |
|                         |    |                    | nº                                 | Residente       | Estacional | nº  | Residente       | Estacional | nº   | CI              | CI                               |
| 0001                    | 01 | El Campillo        | 0                                  | 0               | 0          | 0   | 0               | 0          | 0  | NO              |                                  |
| 0002                    | 01 | Camporredondo      | 0                                  | 0               | 0          | 0   | 0               | 0          | 0  | NO              |                                  |
| 0003                    | 01 | Chiclana de Segura | 0                                  | 0               | 0          | 0   | 0               | 0          | 0  | NO              |                                  |
| 0004                    | 01 | Los Mochuelos      | 0                                  | 0               | 0          | 0   | 0               | 0          | 0  | NO              |                                  |
| 0005                    | 01 | La Porrosa         | 0                                  | 0               | 0          | 0   | 0               | 0          | 0  | NO              |                                  |
| <b>TOTAL NÚCLEO</b>     |    |                    | <b>0</b>                           | <b>0</b>        | <b>0</b>   | <b>0</b>  | <b>0</b>        | <b>0</b>   | <b>0</b>                                       |                 |                                  |
| <b>TOTAL DISEMINADO</b> |    |                    | <b>71</b>                          | <b>3</b>        | <b>50</b>  | <b>0</b>  | <b>0</b>        | <b>0</b>   | <b>0</b>                                       |                 |                                  |
| <b>TOTAL MUNICIPIO</b>  |    |                    | <b>71</b>                          | <b>3</b>        | <b>50</b>  | <b>0</b>  | <b>0</b>        | <b>0</b>   | <b>0</b>                                       |                 |                                  |



**ENCUESTA DE INFRAESTRUCTURA Y EQUIPAMIENTOS LOCALES- 2017**

**DIPUTACIÓN PROVINCIAL DE JAÉN**

**MUNICIPIO: CHICLANA DE SEGURA**

**Provincia: 23 Isla: Municipio 029**



**CUADRO 24**

**7. SANEAMIENTO Y DEPURACIÓN.**

**7.1 Sistema de Saneamiento.**

**7.1.1 Características de los tramos de red de alcantarillado interior.**


| NÚCLEOS DE POBLACIÓN    |           |         |        |                    | CARACTERÍSTICAS DE LA RED DE ALCANTARILLADO INTERIOR |                       |        |             |         |         |              |
|-------------------------|-----------|---------|--------|--------------------|--|-----------------------|--------|-------------|---------|---------|--------------|
| Provincia               | Municipio | Entidad | Núcleo | NOMBRE             | Tipo de material                                     | Sistema de transporte | Estado | Tipo de red | Titular | Gestión | Longitud     |
|                         |           |         |        |                    | CI   | CI                    | CI     | CI          | CI      | CI      | m            |
| 23                      | 029       | 0001    | 01     | El Campillo        | HO   | GR                    | R      | MX          | MU      | EP      | 741          |
| 23                      | 029       | 0001    | 01     | El Campillo        | PC   | GR                    | B      | MX          | MU      | EP      | 135          |
| 23                      | 029       | 0002    | 01     | Camporredondo      | HO   | GR                    | R      | MX          | MU      | EP      | 1.484        |
| 23                      | 029       | 0002    | 01     | Camporredondo      | PC   | GR                    | B      | MX          | MU      | EP      | 555          |
| 23                      | 029       | 0003    | 01     | Chiclana de Segura | HO   | GR                    | B      | MX          | MU      | EP      | 1.964        |
| 23                      | 029       | 0003    | 01     | Chiclana de Segura | HO   | GR                    | M      | MX          | MU      | EP      | 1.262        |
| 23                      | 029       | 0003    | 01     | Chiclana de Segura | PC   | GR                    | B      | MX          | MU      | EP      | 2.855        |
| 23                      | 029       | 0004    | 01     | Los Mochuelos      | HO   | GR                    | R      | MX          | MU      | EP      | 534          |
| 23                      | 029       | 0005    | 01     | La Porrosa         | HO   | GR                    | R      | MX          | MU      | EP      | 163          |
| <b>TOTAL NÚCLEO</b>     |           |         |        |                    |  |                       |        |             |         |         | <b>9.693</b> |
| <b>TOTAL DISEMINADO</b> |           |         |        |                    |  |                       |        |             |         |         |              |
| <b>TOTAL MUNICIPIO</b>  |           |         |        |                    |  |                       |        |             |         |         |              |


**ENCUESTA DE INFRAESTRUCTURA Y EQUIPAMIENTOS LOCALES- 2017****DIPUTACIÓN PROVINCIAL DE JAÉN****MUNICIPIO:****CHICLANA DE SEGURA****Provincia:****23****Isla:****Municipio****029****CUADRO 25****7. SANEAMIENTO Y DEPURACIÓN****7.1 Sistema de saneamiento.****7.1.2 Identificación de los colectores generales que dan servicio a los núcleos de población del municipio encuestado.**

| NÚCLEO DE POBLACIÓN |           |         |        |                    | CÓDIGO DE IDENTIFICACIÓN |           |           |             |
|---------------------|-----------|---------|--------|--------------------|--------------------------|-----------|-----------|-------------|
| Provincia           | Municipio | Entidad | Núcleo | NOMBRE             | Colector                 | Provincia | Municipio | Nº de Orden |
|                     |           |         |        |                    | CI                       |           |           |             |
| 23                  | 029       | 0001    | 01     | El Campillo        | CL                       | 23        | 029       | 001         |
| 23                  | 029       | 0003    | 01     | Chiclana de Segura | CL                       | 23        | 029       | 002         |

**ENCUESTA DE INFRAESTRUCTURA Y EQUIPAMIENTOS LOCALES- 2017****DIPUTACIÓN PROVINCIAL DE JAÉN****MUNICIPIO:****CHICLANA DE SEGURA****Provincia:****23****Isla:****Municipio****029****CUADRO 26****7. SANEAMIENTO Y DEPURACIÓN****7.1 Sistema de saneamiento.****7.1.3 Identificación de los colectores generales en el municipio encuestado.**

| CÓDIGO DE IDENTIFICACIÓN |           |           |             |
|--------------------------|-----------|-----------|-------------|
| Colector                 | Provincia | Municipio | Nº de Orden |
| Cl                       |           |           |             |
| CL                       | 23        | 029       | 001         |
| CL                       | 23        | 029       | 002         |

|  |  |  |  |                  |  |
|--|--|--|--|------------------|--|
|  |  | <b>ENCUESTA DE INFRAESTRUCTURA Y EQUIPAMIENTOS LOCALES- 2017</b> |  |                  |  |
|  |  | <b>DIPUTACIÓN PROVINCIAL DE JAÉN</b>                             |  |                  |  |
| <b>MUNICIPIO:</b>  |  |  |  |                  |  |
| <b>Provincia:</b>  |  | <b>Isla:</b>   |  | <b>Municipio</b> |  |



**DIPUTACIÓN DE JAÉN**

**CUADRO 27**

**7. SANEAMIENTO Y DEPURACIÓN**

**7.1 Sistema de saneamiento.**

**7.1.4 Identificación de los colectores generales encuestados, ubicados en municipios mayores de 50.000 habitantes.**

| CÓDIGO DE IDENTIFICACIÓN |           |           |             |
|--------------------------|-----------|-----------|-------------|
| Colector                 | Provincia | Municipio | Nº de Orden |
| CI                       |           |           |             |
|                          |           |           |             |

**ENCUESTA DE INFRAESTRUCTURA Y EQUIPAMIENTOS LOCALES- 2017**

DIPUTACIÓN PROVINCIAL DE JAÉN

**MUNICIPIO:****CHICLANA DE SEGURA****Provincia:****23****Isla:****Municipio****029****CUADRO 28****7. SANEAMIENTO Y DEPURACIÓN.****7.1 Sistema de Saneamiento.****7.1.5 Tramos de colectores generales en el municipio encuestado.**

| CÓDIGO DE IDENTIFICACIÓN |           |           |     | CARACTERÍSTICAS DE LOS COLECTORES GENERALES |                       |        |         |         |            |
|--------------------------|-----------|-----------|-----|---|-----------------------|--------|---------|---------|------------|
| Clave                    | Provincia | Municipio | Nº  | Tipo de material                            | Sistema de transporte | Estado | Titular | Gestión | Longitud   |
|                          |           |           |     | Cl  | Cl                    | Cl     | Cl      | Cl      | m          |
| CL                       | 23        | 029       | 001 | HO  | GR                    | B      | MU      | EP      | 381        |
| CL                       | 23        | 029       | 002 | HO  | GR                    | R      | MU      | EP      | 169        |
| CL                       | 23        | 029       | 002 | PC  | GR                    | B      | MU      | EP      | 362        |
| <b>TOTAL MUNICIPIO</b>   |           |           |     |   |                       |        |         |         | <b>912</b> |



**ENCUESTA DE INFRAESTRUCTURA Y EQUIPAMIENTOS LOCALES- 2017**

DIPUTACIÓN PROVINCIAL DE JAÉN

**MUNICIPIO:****Provincia:****Isla:****Municipio****CUADRO 29****7. SANEAMIENTO Y DEPURACIÓN.****7.1 Sistema de Saneamiento.****7.1.6 Tramos de colectores generales encuestados, ubicados en municipios mayores de 50.000 habitantes.**

| CÓDIGO DE IDENTIFICACIÓN |           |           |    | CARACTERÍSTICAS DE LOS COLECTORES GENERALES |                       |        |         |         |               |
|--------------------------|-----------|-----------|----|---|-----------------------|--------|---------|---------|---------------|
| Clave                    | Provincia | Municipio | Nº | Tipo de material                            | Sistema de transporte | Estado | Titular | Gestión | Longitud      |
|                          |           |           |    | Cl  | Cl                    | Cl     | Cl      | Cl      | m             |
| <b>TOTAL MUNICIPIO</b>   |           |           |    |   |                       |        |         |         | <b>#Error</b> |

## ENCUESTA DE INFRAESTRUCTURA Y EQUIPAMIENTOS LOCALES- 2017



DIPUTACIÓN PROVINCIAL DE JAÉN

MUNICIPIO:

CHICLANA DE SEGURA

Provincia:

23

Isla:

Municipio

029



## CUADRO 30

## 7. SANEAMIENTO Y DEPURACIÓN

## 7.1 Sistema de saneamiento.

## 7.1.7 Identificación de los EMISARIOS que dan servicio a los núcleos de población del municipio encuestado.

| NÚCLEO DE POBLACIÓN |           |           |         |        |                    | CÓDIGO DE IDENTIFICACIÓN DE LOS EMISARIOS |           |           |             |
|---------------------|-----------|-----------|---------|--------|--------------------|---|-----------|-----------|-------------|
|                     |           |           |         |        |                    | Emisario                                  | Provincia | Municipio | Nº de Orden |
| Clave               | Provincia | Municipio | Entidad | Núcleo | Denominación       | CI  |           |           |             |
| EM                  | 23        | 029       | 0001    | 01     | El Campillo        | EM  | 23        | 029       | 001         |
| EM                  | 23        | 029       | 0001    | 01     | El Campillo        | EM  | 23        | 029       | 002         |
| EM                  | 23        | 029       | 0001    | 01     | El Campillo        | EM  | 23        | 029       | 003         |
| EM                  | 23        | 029       | 0002    | 01     | Camporredondo      | EM  | 23        | 029       | 004         |
| EM                  | 23        | 029       | 0003    | 01     | Chiclana de Segura | EM  | 23        | 029       | 013         |
| EM                  | 23        | 029       | 0003    | 01     | Chiclana de Segura | EM  | 23        | 029       | 014         |
| EM                  | 23        | 029       | 0003    | 01     | Chiclana de Segura | EM  | 23        | 029       | 015         |
| EM                  | 23        | 029       | 0003    | 01     | Chiclana de Segura | EM  | 23        | 029       | 016         |
| EM                  | 23        | 029       | 0003    | 01     | Chiclana de Segura | EM  | 23        | 029       | 017         |
| EM                  | 23        | 029       | 0003    | 01     | Chiclana de Segura | EM  | 23        | 029       | 018         |
| EM                  | 23        | 029       | 0004    | 01     | Los Mochuelos      | EM  | 23        | 029       | 009         |
| EM                  | 23        | 029       | 0004    | 01     | Los Mochuelos      | EM  | 23        | 029       | 010         |
| EM                  | 23        | 029       | 0004    | 01     | Los Mochuelos      | EM  | 23        | 029       | 011         |
| EM                  | 23        | 029       | 0004    | 01     | Los Mochuelos      | EM  | 23        | 029       | 012         |
| EM                  | 23        | 029       | 0005    | 01     | La Porrosa         | EM  | 23        | 029       | 005         |
| EM                  | 23        | 029       | 0005    | 01     | La Porrosa         | EM  | 23        | 029       | 006         |
| EM                  | 23        | 029       | 0005    | 01     | La Porrosa         | EM  | 23        | 029       | 007         |
| EM                  | 23        | 029       | 0005    | 01     | La Porrosa         | EM  | 23        | 029       | 008         |

**ENCUESTA DE INFRAESTRUCTURA Y EQUIPAMIENTOS LOCALES- 2017**

**DIPUTACIÓN PROVINCIAL DE JAÉN**

**MUNICIPIO:** **CHICLANA DE SEGURA**

**Provincia:** **23**      **Isla:**      **Municipio** **029**





**CUADRO 31**

**7. SANEAMIENTO Y DEPURACIÓN**

**7.1 Sistema de saneamiento.**

**7.1.8 Identificación de los EMISARIOS en el municipio encuestado.**

| CÓDIGO DE IDENTIFICACIÓN |           |           |     | PUNTO DE VERTIDO |                 | DISTANCIA |
|--------------------------|-----------|-----------|-----|------------------|-----------------|-----------|
| Clave                    | Provincia | Municipio | Nº  | Tipo de vertido  | Zona de vertido |           |
|                          |           |           |     | CI               | CI              |           |
| EM                       | 23        | 029       | 001 | AD               | ZM              | 102       |
| EM                       | 23        | 029       | 002 | AD               | ZM              | 150       |
| EM                       | 23        | 029       | 003 | AD               | ZM              | 150       |
| EM                       | 23        | 029       | 004 | AD               | ZM              | 15        |
| EM                       | 23        | 029       | 005 | OT               | ZN              | 50        |
| EM                       | 23        | 029       | 006 | OT               | ZN              | 45        |
| EM                       | 23        | 029       | 007 | OT               | ZN              | 65        |
| EM                       | 23        | 029       | 008 | OT               | ZN              | 75        |
| EM                       | 23        | 029       | 009 | AD               | ZM              | 111       |
| EM                       | 23        | 029       | 010 | AD               | ZM              | 40        |
| EM                       | 23        | 029       | 011 | AD               | ZM              | 43        |
| EM                       | 23        | 029       | 012 | AD               | ZM              | 55        |
| EM                       | 23        | 029       | 013 | AD               | ZM              | 100       |
| EM                       | 23        | 029       | 014 | AD               | ZM              | 125       |
| EM                       | 23        | 029       | 015 | AD               | ZM              | 110       |
| EM                       | 23        | 029       | 016 | AD               | ZM              | 100       |
| EM                       | 23        | 029       | 017 | AD               | ZM              | 145       |
| EM                       | 23        | 029       | 018 | AD               | ZM              | 287       |

|  |  |              |  |                  |  |   |
|--|--|--------------|--|------------------|--|---|
|  | <b>ENCUESTA DE INFRAESTRUCTURA Y EQUIPAMIENTOS LOCALES- 2017</b> |              |  |                  |  |  |
|  | <b>DIPUTACIÓN PROVINCIAL DE JAÉN</b>                             |              |  |                  |  |   |
|  | <b>MUNICIPIO:</b>  |              |  |                  |  |   |
| <b>Provincia:</b>  |  | <b>Isla:</b> |  | <b>Municipio</b> |  |   |

**CUADRO 32**


**7. SANEAMIENTO Y DEPURACIÓN**

**7.1 Sistema de saneamiento.**

**7.1.9 Identificación de los EMISARIOS, ubicados en municipios mayores de 50.000 habitantes.**

| CÓDIGO DE IDENTIFICACIÓN |           |           |    | PUNTO DE VERTIDO |                 | DISTANCIA |
|--------------------------|-----------|-----------|----|------------------|-----------------|-----------|
|                          |           |           |    | Tipo de vertido  | Zona de vertido |           |
| Clave                    | Provincia | Municipio | Nº | CI               | CI              |           |
|                          |           |           |    |                  |                 |           |

|  |           |                           |  |                  |            |
|--|-----------|---------------------------|--|------------------|------------|
| <b>ENCUESTA DE INFRAESTRUCTURA Y EQUIPAMIENTOS LOCALES- 2017</b> |           |                           |  |                  |            |
| <b>DIPUTACIÓN PROVINCIAL DE JAÉN</b>                             |           |                           |  |                  |            |
| <b>MUNICIPIO:</b>  |           | <b>CHICLANA DE SEGURA</b> |  |                  |            |
| <b>Provincia:</b>  | <b>23</b> | <b>Isla:</b>              |  | <b>Municipio</b> | <b>029</b> |




**CUADRO 33**

**7. SANEAMIENTO Y DEPURACIÓN**

**7.1 Sistema de saneamiento.**

**7.1.10 Características de los tramos de emisarios en el municipio encuestado.**

| CÓDIGO DE IDENTIFICACIÓN |           |           |     | CARACTERÍSTICAS DE LOS TRAMOS DE EMISARIOS |        |                    |          |
|--------------------------|-----------|-----------|-----|--|--------|--------------------|----------|
|                          |           |           |     | Tipo de material                           | Estado | Longitud del tramo |          |
|                          |           |           |     |  |        | Terrestre          | Marítima |
| Clave                    | Provincia | Municipio | Nº  | CI   | CI     | m                  | m        |
| EM                       | 23        | 029       | 001 | HO   | R      | 123                | 0        |
| EM                       | 23        | 029       | 002 | HO   | R      | 212                | 0        |
| EM                       | 23        | 029       | 003 | HO   | R      | 132                | 0        |
| EM                       | 23        | 029       | 004 | PC   | B      | 348                | 0        |
| EM                       | 23        | 029       | 005 | HO   | R      | 170                | 0        |
| EM                       | 23        | 029       | 006 | HO   | R      | 88                 | 0        |
| EM                       | 23        | 029       | 007 | HO   | R      | 111                | 0        |
| EM                       | 23        | 029       | 008 | HO   | R      | 132                | 0        |
| EM                       | 23        | 029       | 009 | HO   | R      | 91                 | 0        |
| EM                       | 23        | 029       | 010 | HO   | R      | 55                 | 0        |
| EM                       | 23        | 029       | 011 | HO   | R      | 44                 | 0        |
| EM                       | 23        | 029       | 012 | HO   | R      | 58                 | 0        |
| EM                       | 23        | 029       | 013 | HO   | B      | 122                | 0        |
| EM                       | 23        | 029       | 014 | HO   | B      | 131                | 0        |
| EM                       | 23        | 029       | 015 | HO   | R      | 182                | 0        |
| EM                       | 23        | 029       | 016 | HO   | R      | 88                 | 0        |
| EM                       | 23        | 029       | 017 | HO   | B      | 176                | 0        |
| EM                       | 23        | 029       | 018 | HO   | B      | 301                | 0        |
| <b>TOTAL MUNICIPIO</b>   |           |           |     |  |        | <b>2.564</b>       | <b>0</b> |

|  |  |  |              |  |                  |   |
|--|--|--|--------------|--|------------------|---|
|  | <b>ENCUESTA DE INFRAESTRUCTURA Y EQUIPAMIENTOS LOCALES- 2017</b> |  |              |  |                  |  |
|  | <b>DIPUTACIÓN PROVINCIAL DE JAÉN</b>                             |  |              |  |                  |   |
|  | <b>MUNICIPIO:</b>  |  |              |  |                  |   |
|  | <b>Provincia:</b>  |  | <b>Isla:</b> |  | <b>Municipio</b> |   |

**CUADRO 34**

**7. SANEAMIENTO Y DEPURACIÓN**

**7.1 Sistema de saneamiento.**

**7.1.11 Características de los tramos de emisarios encuestados, ubicados en municipios mayores de 50.000 habitante**

| CÓDIGO DE IDENTIFICACIÓN |           |           |    | CARACTERÍSTICAS DE LOS TRAMOS DE EMISARIOS |        |                    |               |
|--------------------------|-----------|-----------|----|--|--------|--------------------|---------------|
|                          |           |           |    | Tipo de material                           | Estado | Longitud del tramo |               |
|                          |           |           |    |  |        | Terrestre          | Marítima      |
| Clave                    | Provincia | Municipio | Nº | CI   | CI     | m                  | m             |
|                          |           |           |    |  |        |                    |               |
| <b>TOTAL MUNICIPIO</b>   |           |           |    |  |        | <b>#Error</b>      | <b>#Error</b> |

## ENCUESTA DE INFRAESTRUCTURA Y EQUIPAMIENTOS LOCALES- 2017

DIPUTACIÓN PROVINCIAL DE JAÉN

MUNICIPIO:

CHICLANA DE SEGURA

Provincia:

23

Isla:

Municipio

029



## CUADRO 35

## 7. SANEAMIENTO Y DEPURACIÓN

## 7.1 Sistema de saneamiento.

## 7.1.12. Características del servicio de alcantarillado

## 7.1.12.1. Nucleos de poblacion encuestados. 5

| Núcleo de Población     |    |                    | ELEMENTOS ACCESORIOS |           |               |               | CARACTERÍSTICAS DEL SERVICIO |                        |            | DÉFICIT DE ALCANTARILLADO |                     |                    |            | CAUDAL m3/año  |          |             |          |            |
|-------------------------|----|--------------------|----------------------|-----------|---------------|---------------|------------------------------|------------------------|------------|---------------------------|---------------------|--------------------|------------|----------------|----------|-------------|----------|------------|
|                         |    |                    | Pozos                | Sumideros | Aliviadero    |               | Calidad                      | Viviendas con servicio |            | Longitud red              | Viviendas afectadas | Población afectada |            | Desagüe        | Tratado  | Reutilizado |          |            |
|                         |    |                    |                      |           | Con acumulac. | Sin Acumulac. |                              | Conect.                | No conect. |                           |                     | Residente          | Estacional |                |          | Urbano      | Rústico  | Industrial |
|                         |    |                    | CI                   | CI        | CI            | CI            | CI                           | nº                     | nº         | m                         | nº                  | nº                 | nº         |                |          |             |          |            |
| 0001                    | 01 | El Campillo        | SF                   | IN        | NO            | NO            | B                            | 46                     | 0          | 31                        | 10                  | 12                 | 24         | 13.657         | 0        | 0           | 0        | 0          |
| 0002                    | 01 | Camporredondo      | SF                   | IN        | NO            | NO            | B                            | 56                     | 0          | 198                       | 15                  | 17                 | 34         | 18.829         | 0        | 0           | 0        | 0          |
| 0003                    | 01 | Chiclana de Segura | SF                   | SF        | NO            | NO            | B                            | 689                    | 0          | 0                         | 0                   | 0                  | 0          | 129.295        | 0        | 0           | 0        | 0          |
| 0004                    | 01 | Los Mochuelos      | SF                   | IN        | NO            | NO            | B                            | 33                     | 0          | 710                       | 15                  | 13                 | 30         | 5.022          | 0        | 0           | 0        | 0          |
| 0005                    | 01 | La Porrosa         | SF                   | IN        | NO            | NO            | B                            | 22                     | 0          | 635                       | 5                   | 7                  | 20         | 7.141          | 0        | 0           | 0        | 0          |
| <b>TOTAL NÚCLEO</b>     |    |                    |                      |           |               |               |                              | <b>846</b>             | <b>0</b>   | <b>1.574</b>              | <b>45</b>           | <b>49</b>          | <b>108</b> | <b>173.944</b> | <b>0</b> | <b>0</b>    | <b>0</b> | <b>0</b>   |
| <b>TOTAL DISEMINADO</b> |    |                    |                      |           |               |               |                              | 0                      | 0          | 0                         | 71                  | 3                  | 50         | 0              | 0        |             |          |            |
| <b>TOTAL MUNICIPIO</b>  |    |                    |                      |           |               |               |                              | <b>846</b>             | <b>0</b>   | <b>1.574</b>              | <b>116</b>          | <b>52</b>          | <b>158</b> | <b>173.944</b> | <b>0</b> | <b>0</b>    | <b>0</b> | <b>0</b>   |













**ENCUESTA DE INFRAESTRUCTURA Y EQUIPAMIENTOS LOCALES- 2017**

**DIPUTACIÓN PROVINCIAL DE JAÉN**

**MUNICIPIO:** **CHICLANA DE SEGURA**

**Provincia:** **23**      **Isla:**      **Municipio** **029**



**CUADRO 41**  
**7. SANEAMIENTO Y DEPURACIÓN**  
**7.3 Saneamiento autónomo.**

| Núcleo de Población     |     |      |    |               | TIPO DE SANEAMIENTO AUTONOMO | ESTADO | ADECUACIÓN | ÁMBITO DEL SANEAMIENTO AUTÓNOMO |                 |            | DÉFICIT DEL SERVICIO DE SANEAMIENTO AUTÓNOMO |                 |            |
|-------------------------|-----|------|----|---------------|------------------------------|--------|------------|---------------------------------|-----------------|------------|--|-----------------|------------|
|                         |     |      |    |               |                              |        |            | Viviendas                       | Población (hab) |            | Viviendas                                    | Población (hab) |            |
|                         |     |      |    |               |                              |        |            | nº                              | Residente       | Estacional | nº   | Residente       | Estacional |
| 23                      | 029 | 0001 | 01 | El Campillo   | PN                           | M      | IN         | 10                              | 12              | 24         | 0  | 0               | 0          |
| 23                      | 029 | 0002 | 01 | Camporredondo | PN                           | M      | IN         | 15                              | 17              | 34         | 0  | 0               | 0          |
| 23                      | 029 | 0004 | 01 | Los Mochuelos | PN                           | M      | IN         | 15                              | 13              | 30         | 0  | 0               | 0          |
| 23                      | 029 | 0005 | 01 | La Porrosa    | PN                           | M      | IN         | 5                               | 7               | 20         | 0  | 0               | 0          |
| <b>TOTAL NÚCLEO</b>     |     |      |    |               |                              |        |            | <b>45</b>                       | <b>49</b>       | <b>108</b> | <b>0</b>                                     | <b>0</b>        | <b>0</b>   |
| <b>TOTAL DISEMINADO</b> |     |      |    |               |                              |        |            | 71                              | 3               | 50         | 0  | 0               | 0          |
| <b>TOTAL MUNICIPIO</b>  |     |      |    |               |                              |        |            | <b>116</b>                      | <b>52</b>       | <b>158</b> | <b>0</b>                                     | <b>0</b>        | <b>0</b>   |

**ENCUESTA DE INFRAESTRUCTURA Y EQUIPAMIENTOS LOCALES- 2017**

**DIPUTACIÓN PROVINCIAL DE JAÉN**

**MUNICIPIO:** **CHICLANA DE SEGURA**

**Provincia:** **23**      **Isla:**      **Municipio** **029**



**CUADRO 42**  
**8. RECOGIDA Y ELIMINACION DE RESIDUOS URBANOS.**  
**8.1 Recogida de residuos urbanos.**

| Núcleo de Población     |    |                    | RECOGIDA DE RESIDUOS URBANOS |         |              |         |            |              |
|-------------------------|----|--------------------|------------------------------|---------|--------------|---------|------------|--------------|
|                         |    |                    | Tipo de recogida             | Gestión | Periodicidad | Calidad | Producción | Contenedores |
|                         |    |                    | CI                           | CI      | CI           | CI      | Tm         | nº           |
| 0001                    | 01 | El Campillo        | PA                           | CON     | QU           | AD      | 6          | 1            |
| 0001                    | 01 | El Campillo        | PL                           | CON     | QU           | AD      | 3          | 2            |
| 0001                    | 01 | El Campillo        | RN                           | CON     | AL           | AD      | 15         | 8            |
| 0002                    | 01 | Camporredondo      | PA                           | CON     | QU           | AD      | 9          | 1            |
| 0002                    | 01 | Camporredondo      | PL                           | CON     | QU           | AD      | 4          | 2            |
| 0002                    | 01 | Camporredondo      | RN                           | CON     | AL           | AD      | 22         | 12           |
| 0003                    | 01 | Chiclana de Segura | PA                           | CON     | QU           | AD      | 61         | 4            |
| 0003                    | 01 | Chiclana de Segura | PI                           | CON     | OT           | AD      | 1          | 4            |
| 0003                    | 01 | Chiclana de Segura | PL                           | CON     | QU           | AD      | 29         | 5            |
| 0003                    | 01 | Chiclana de Segura | RN                           | CON     | DI           | AD      | 152        | 32           |
| 0003                    | 01 | Chiclana de Segura | VI                           | CON     | OT           | AD      | 30         | 3            |
| 0004                    | 01 | Los Mochuelos      | RN                           | CON     | SE           | AD      | 6          | 5            |
| 0005                    | 01 | La Porrosa         | PA                           | CON     | QU           | AD      | 3          | 1            |
| 0005                    | 01 | La Porrosa         | RN                           | CON     | SE           | AD      | 7          | 5            |
| <b>TOTAL NÚCLEO</b>     |    |                    |                              |         |              |         | <b>348</b> | <b>85</b>    |
| <b>TOTAL DISEMINADO</b> |    |                    |                              |         |              |         | 32         | 4            |
| <b>TOTAL MUNICIPIO</b>  |    |                    |                              |         |              |         | <b>380</b> | <b>89</b>    |

**ENCUESTA DE INFRAESTRUCTURA Y EQUIPAMIENTOS LOCALES- 2017**

DIPUTACIÓN PROVINCIAL DE JAÉN

**MUNICIPIO:****CHICLANA DE SEGURA****Provincia:****23****Isla:****Municipio****029****CUADRO 43****8. RECOGIDA Y ELIMINACION DE RESIDUOS URBANOS.****8.2 Núcleos sin recogida de residuos urbanos. Limpieza de calles.****8.2.1 Núcleos de población encuestados.**

| Núcleo de Población     |    |                    | ÁMBITO SIN SERVICIO       |                    |            | LIMPIEZA DE CALLES |           |
|-------------------------|----|--------------------|---------------------------|--------------------|------------|--------------------|-----------|
|                         |    |                    | Viviendas afectadas<br>nº | Población afectada |            | Servicio           | Plantilla |
|                         |    |                    |                           | Residente          | Estacional | Cl                 | nº        |
| 0001                    | 01 | El Campillo        | 0                         | 0                  | 0          | NO                 | 0         |
| 0002                    | 01 | Camporredondo      | 0                         | 0                  | 0          | NO                 | 0         |
| 0003                    | 01 | Chiclana de Segura | 0                         | 0                  | 0          | NO                 | 0         |
| 0004                    | 01 | Los Mochuelos      | 0                         | 0                  | 0          | NO                 | 0         |
| 0005                    | 01 | La Porrosa         | 0                         | 0                  | 0          | NO                 | 0         |
| <b>TOTAL NÚCLEO</b>     |    |                    | <b>0</b>                  | <b>0</b>           | <b>0</b>   |                    | <b>0</b>  |
| <b>TOTAL DISEMINADO</b> |    |                    | 71                        | 3                  | 50         |                    | 0         |
| <b>TOTAL MUNICIPIO</b>  |    |                    | <b>71</b>                 | <b>3</b>           | <b>50</b>  |                    | <b>0</b>  |

|  |           |                           |  |                  |            |
|--|-----------|---------------------------|--|------------------|------------|
| <b>ENCUESTA DE INFRAESTRUCTURA Y EQUIPAMIENTOS LOCALES- 2017</b> |           |                           |  |                  |            |
| <b>DIPUTACIÓN PROVINCIAL DE JAÉN</b>                             |           |                           |  |                  |            |
| <b>MUNICIPIO:</b>  |           | <b>CHICLANA DE SEGURA</b> |  |                  |            |
| <b>Provincia:</b>  | <b>23</b> | <b>Isla:</b>              |  | <b>Municipio</b> | <b>029</b> |




#### CUADRO 44

#### 8. RECOGIDA Y ELIMINACION DE RESIDUOS URBANOS.

#### 8.3 Vertederos. (Instalaciones de eliminación y tratamiento de residuos).

#### 8.3.1 Identificación de los vertederos que dan servicio a los núcleos de población del municipio encuestado.

| Núcleo de Población |    |                    | CÓDIGO DE IDENTIFICACIÓN |           |           |             |
|---------------------|----|--------------------|--------------------------|-----------|-----------|-------------|
|                     |    |                    | Vertedero                | Provincia | Municipio | Nº de orden |
|                     |    |                    | CI                       |           |           |             |
| 0001                | 01 | El Campillo        | VCC                      | 23        | 092       | 001         |
| 0002                | 01 | Camporredondo      | VCC                      | 23        | 092       | 001         |
| 0003                | 01 | Chiclana de Segura | VCC                      | 23        | 092       | 001         |
| 0003                | 01 | Chiclana de Segura | VCS                      | 23        | 029       | 002         |
| 0003                | 01 | Chiclana de Segura | VCS                      | 23        | 029       | 001         |
| 0004                | 01 | Los Mochuelos      | VCC                      | 23        | 092       | 001         |
| 0005                | 01 | La Porrosa         | VCC                      | 23        | 092       | 001         |





**ENCUESTA DE INFRAESTRUCTURA Y EQUIPAMIENTOS LOCALES- 2017**

**DIPUTACIÓN PROVINCIAL DE JAÉN**

**MUNICIPIO:**

**CHICLANA DE SEGURA**

**Provincia:**

**23**

**Isla:**

**Municipio**

**029**



**CUADRO 45**

**8. RECOGIDA Y ELIMINACION DE RESIDUOS URBANOS**

**8.3 Vertederos (Instalaciones de eliminación y tratamiento de residuos)**

**8.3.2 Características de las Instalaciones.**

| CODIGO DE IDENTIFICACION |           |           |     | Tipo | Titular | Gestión | PROBLEMAS EXISTENTES |    |    |    |    |    |    |    |    |    | CAPACIDAD     |    |         | ESTADO   | VIDA UTIL | CATEGORIA | ACTIVIDAD |              |
|--------------------------|-----------|-----------|-----|------|---------|---------|----------------------|----|----|----|----|----|----|----|----|----|---------------|----|---------|----------|-----------|-----------|-----------|--------------|
| Tipo                     | Provincia | Municipio | Nº  |      |         |         | OI                   | Hu | Ca | Ri | Fi | Iv | Fa | Sa | In | Ot | Total         |    | Ampl.   |          |           |           |           | Transformac. |
| CI                       | CI        | CI        | CI  |      |         |         | CI                   | CI | CI | CI | CI | CI | CI | CI | CI | CI | CI            | m3 | % Ocupa |          |           |           |           | CI           |
| VT                       | 23        | 029       | 001 | VCS  | MUD     | MUD     | NO                   | NO | NO | NO | NO | SI | NO | NO | NO | NO | 24.000        | 60 | SI      | 5        | B         | 5         | VIN       | EN           |
| VT                       | 23        | 029       | 002 | VCS  | MUD     | MUD     | NO                   | NO | NO | NO | NO | SI | NO | NO | NO | NO | 2.400         | 20 | NO      | 3        | B         | 5         | VIN       | EN           |
| <b>TOTAL MUNICIPIO</b>   |           |           |     |      |         |         |                      |    |    |    |    |    |    |    |    |    | <b>26.400</b> |    |         | <b>8</b> |           |           |           |              |



**ENCUESTA DE INFRAESTRUCTURA Y EQUIPAMIENTOS LOCALES- 2017**

**DIPUTACIÓN PROVINCIAL DE JAÉN**

**MUNICIPIO:**

**Provincia:**

**Isla:**

**Municipio**



**CUADRO 46**

**8. RECOGIDA Y ELIMINACION DE RESIDUOS URBANOS**

**8.3 Vertederos (Instalaciones de eliminación y tratamiento de residuos)**

**8.3.3 Características de las Instalaciones encuestadas, ubicadas en municipios mayores de 50.000 habitant**

| CODIGO DE IDENTIFICACION |           |           |    | Tipo | Titular | Gestión | PROBLEMAS EXISTENTES |    |    |    |    |    |    |    | CAPACIDAD |               |       | ESTADO | VIDA UTIL     | CATEGORIA | ACTIVIDAD |       |              |
|--------------------------|-----------|-----------|----|------|---------|---------|----------------------|----|----|----|----|----|----|----|-----------|---------------|-------|--------|---------------|-----------|-----------|-------|--------------|
| Tipo                     | Provincia | Municipio | Nº |      |         |         | OI                   | Hu | Ca | Ri | Fi | Iv | Fa | Sa | In        | Ot            | Total |        |               |           |           | Ampl. | Transformac. |
|                          |           |           |    | CI   | CI      | CI      | CI                   | CI | CI | CI | CI | CI | CI | CI | m3        | % Ocupa       | CI    | Tm/año | CI            | nº        | nº        | nº    |              |
| <b>TOTAL MUNICIPIO</b>   |           |           |    |      |         |         |                      |    |    |    |    |    |    |    |           | <b>#Error</b> |       |        | <b>#Error</b> |           |           |       |              |



**ENCUESTA DE INFRAESTRUCTURA Y EQUIPAMIENTOS LOCALES- 2017**

**DIPUTACIÓN PROVINCIAL DE JAÉN**

**MUNICIPIO: CHICLANA DE SEGURA**

**Provincia: 23 Isla: Municipio 029**



**CUADRO 47  
9. ALUMBRADO PUBLICO**

| NÚCLEO DE POBLACIÓN     |                |              |        |                    | AHORRO ENERGÉTICO |     | CALIDAD | Potencia Instalada | Puntos de luz |
|-------------------------|----------------|--------------|--------|--------------------|-------------------|-----|---------|--------------------|---------------|
| Provin-<br>cia          | Muni-<br>cipio | Enti-<br>dad | Núcleo | Denominación       | Rfi               | Rfi | Cl      | Kw                 | nº            |
| 23                      | 029            | 0001         | 01     | El Campillo        | SI                | NO  | B       | 6                  | 51            |
| 23                      | 029            | 0002         | 01     | Camporredondo      | SI                | NO  | B       | 17                 | 98            |
| 23                      | 029            | 0003         | 01     | Chiclana de Segura | SI                | NO  | B       | 33                 | 342           |
| 23                      | 029            | 0004         | 01     | Los Mochuelos      | SI                | NO  | B       | 4                  | 23            |
| 23                      | 029            | 0005         | 01     | La Porrosa         | SI                | NO  | B       | 2                  | 21            |
| <b>TOTAL NÚCLEO</b>     |                |              |        |                    |                   |     |         |                    | <b>535</b>    |
| <b>TOTAL DISEMINADO</b> |                |              |        |                    |                   |     |         |                    | <b>0</b>      |
| <b>TOTAL MUNICIPIO</b>  |                |              |        |                    |                   |     |         |                    | <b>535</b>    |

## ENCUESTA DE INFRAESTRUCTURA Y EQUIPAMIENTOS LOCALES- 2017

DIPUTACIÓN PROVINCIAL DE JAÉN

MUNICIPIO:

CHICLANA DE SEGURA

Provincia:

23

Isla:

Municipio

029



## CUADRO 48

## 10. OTRAS INFORMACIONES MUNICIPALES

| NÚCLEO DE POBLACIÓN     |           |         |        |                    | RECEPCIÓN TV |       | TELEFONÍA MOVIL |      |      | CORREO | BANDA ANCHA |    |    |    |    |    | CAPI | CALIDAD SUMIN. ENERGÍA |          | ALUMBR.PÚBLICO AMB.SIN SERV. |            |
|-------------------------|-----------|---------|--------|--------------------|--------------|-------|-----------------|------|------|--------|-------------|----|----|----|----|----|------|------------------------|----------|------------------------------|------------|
| Provincia               | Municipio | Entidad | Núcleo | Denominación       | Antena       | Cable | Gsm             | Umts | Gprs |        | Rd          | Xd | Wi | Ca | Rb | St |      | Electr.                | Gas      | Viv afec                     | Long calle |
|                         |           |         |        |                    | CI           | CI    | CI              | CI   | CI   | CI     | CI          | CI | CI | CI | CI | CI | CI   | CI                     | nº       | m                            |            |
| 23                      | 029       | 0001    | 01     | El Campillo        | R            | C     | R               | C    | R    | NO     | NO          | NO | NO | NO | NO | NO | R    | C                      | 0        | 0                            |            |
| 23                      | 029       | 0002    | 01     | Camporredondo      | R            | C     | R               | C    | R    | NO     | NO          | NO | NO | NO | NO | NO | R    | C                      | 0        | 0                            |            |
| 23                      | 029       | 0003    | 01     | Chiclana de Segura | R            | C     | R               | R    | R    | DI     | NO          | NO | SI | NO | NO | NO | R    | C                      | 0        | 0                            |            |
| 23                      | 029       | 0004    | 01     | Los Mochuelos      | R            | C     | R               | C    | R    | NO     | NO          | NO | NO | NO | NO | NO | R    | C                      | 0        | 0                            |            |
| 23                      | 029       | 0005    | 01     | La Porrosa         | R            | C     | R               | C    | R    | NO     | NO          | NO | NO | NO | NO | NO | R    | C                      | 0        | 0                            |            |
| <b>TOTAL NÚCLEO</b>     |           |         |        |                    |              |       |                 |      |      |        |             |    |    |    |    |    |      |                        | <b>0</b> | <b>0</b>                     |            |
| <b>TOTAL DISEMINADO</b> |           |         |        |                    |              |       |                 |      |      |        |             |    |    |    |    |    |      |                        |          | <b>71</b>                    | <b>0</b>   |
| <b>TOTAL MUNICIPIO</b>  |           |         |        |                    |              |       |                 |      |      |        |             |    |    |    |    |    |      |                        |          | <b>71</b>                    | <b>0</b>   |

## ENCUESTA DE INFRAESTRUCTURA Y EQUIPAMIENTOS LOCALES- 2017

DIPUTACIÓN PROVINCIAL DE JAÉN

MUNICIPIO:

CHICLANA DE SEGURA

Provincia:

23

Isla:

Municipio

029



## CUADRO 48

## 10. OTRAS INFORMACIONES MUNICIPALES

| NÚCLEO DE POBLACIÓN |           |         |        |              | RECEPCIÓN TV |       | TELEFONÍA MOVIL |      |      | CORREO | BANDA ANCHA |    |    |    |    | CAPI | CALIDAD SUMIN. ENERGÍA |         | ALUMBR.PÚBLICO AMB.SIN SERV. |          |
|---------------------|-----------|---------|--------|--------------|--------------|-------|-----------------|------|------|--------|-------------|----|----|----|----|------|------------------------|---------|------------------------------|----------|
| Provincia           | Municipio | Entidad | Núcleo | Denominación | Antena       | Cable | Gsm             | Umts | Gprs |        | Rd          | Xd | Wi | Ca | Rb |      | St                     | Electr. | Gas                          | Viv afec |
|                     |           |         |        |              | CI           | CI    | CI              | CI   | CI   | CI     | CI          | CI | CI | CI | CI | CI   | CI                     | nº      | m                            |          |

## ENCUESTA DE INFRAESTRUCTURA Y EQUIPAMIENTOS LOCALES- 2017

DIPUTACIÓN PROVINCIAL DE JAÉN

MUNICIPIO:

CHICLANA DE SEGURA

Provincia:

23

Isla:

Municipio

029



## CUADRO 49

## 11. INSTALACIONES DEPORTIVAS DE USO PÚBLICO

## 11.1 Características de las Instalaciones.

| CÓDIGO DE IDENTIFICACIÓN |           |           |          | NOMBRE DE LA INSTALACIÓN                     | CARACTERÍSTICAS |         |         |                 |               |               |                              |        |
|--------------------------|-----------|-----------|----------|--|-----------------|---------|---------|-----------------|---------------|---------------|------------------------------|--------|
| Tipo                     | Provincia | Municipio | Nº Orden |  | Tipo            | Titular | Gestión | Superficie (m2) |               |               | Sin Barreras Arquitectónicas | Estado |
|                          |           |           |          |  | CI              | CI      | CI      | Cubierta        | Aire Libre    | Solar         | CI                           |        |
| TJ                       | 23        | 029       | 001      | Campo de Fútbol Municipal                    | TJ              | MU      | MU      | 0               | 4.050         | 4.050         | SI                           | B      |
| PI                       | 23        | 029       | 002      | Vaso de Piscina Municipal                    | PI              | MU      | MU      | 0               | 313           | 313           | SI                           | B      |
| PP                       | 23        | 029       | 003      | Pista Polideportiva CEIP Santa Maria de Naza | PP              | CA      | CA      | 0               | 506           | 506           | SI                           | R      |
| OT                       | 23        | 029       | 004      | Campo de Tiro                                | OT              | MU      | MU      | 100             | 42.000        | 42.100        | SI                           | B      |
| PP                       | 23        | 029       | 005      | Pista Polideportiva Municipal                | PP              | MU      | MU      | 0               | 800           | 800           | SI                           | B      |
| PI                       | 23        | 029       | 006      | Vaso de Chapoteo en Piscina Municipal        | PI              | MU      | MU      | 0               | 40            | 40            | SI                           | B      |
| OT                       | 23        | 029       | 007      | Zonas Comunes Complejo                       | OT              | MU      | MU      | 68              | 5.382         | 5.450         | SI                           | B      |
| OT                       | 23        | 029       | 008      | Zonas Comunes Piscina Municipal              | OT              | MU      | MU      | 301             | 5.678         | 5.979         | SI                           | B      |
| OT                       | 23        | 029       | 009      | Pista de Padel                               | OT              | MU      | MU      | 0               | 200           | 200           | SI                           | B      |
| <b>TOTAL MUNICIPIO</b>   |           |           |          |  |                 |         |         | <b>469</b>      | <b>58.969</b> | <b>59.438</b> |                              |        |

**ENCUESTA DE INFRAESTRUCTURA Y EQUIPAMIENTOS LOCALES- 2017****DIPUTACIÓN PROVINCIAL DE JAÉN****MUNICIPIO:****CHICLANA DE SEGURA****Provincia:****23****Isla:****Municipio****029****CUADRO 50****12. INSTALACIONES DEPORTIVAS DE USO PÚBLICO****12.2 Tipos de deportes de las Instalaciones.**

| CÓDIGO DE IDENTIFICACIÓN |           |           |          | NOMBRE DE LA INSTALACIÓN                     | Tipo de deporte |
|--------------------------|-----------|-----------|----------|--|-----------------|
| Clave                    | Provincia | Municipio | Nº Orden |  | CI              |
| ID                       | 23        | 029       | 001      | Campo de Futbol Municipal                    | FB              |
| ID                       | 23        | 029       | 002      | Vaso de Piscina Municipal                    | NA              |
| ID                       | 23        | 029       | 003      | Pista Polideportiva CEIP Santa Maria de Naza | BC              |
| ID                       | 23        | 029       | 003      | Pista Polideportiva CEIP Santa Maria de Naza | BM              |
| ID                       | 23        | 029       | 003      | Pista Polideportiva CEIP Santa Maria de Naza | TE              |
| ID                       | 23        | 029       | 004      | Campo de Tiro                                | TP              |
| ID                       | 23        | 029       | 005      | Pista Polideportiva Municipal                | BC              |
| ID                       | 23        | 029       | 005      | Pista Polideportiva Municipal                | BM              |
| ID                       | 23        | 029       | 005      | Pista Polideportiva Municipal                | TE              |
| ID                       | 23        | 029       | 006      | Vaso de Chapoteo en Piscina Municipal        | NA              |
| ID                       | 23        | 029       | 007      | Zonas Comunes Complejo                       | OT              |
| ID                       | 23        | 029       | 008      | Zonas Comunes Piscina Municipal              | OT              |
| ID                       | 23        | 029       | 009      | Pista de Padel                               | PD              |

**ENCUESTA DE INFRAESTRUCTURA Y EQUIPAMIENTOS LOCALES- 2017**

**DIPUTACIÓN PROVINCIAL DE JAÉN**

**MUNICIPIO:** **CHICLANA DE SEGURA**

**Provincia:** **23** **Isla:** **Municipio** **029**



**CUADRO 51**

**12. OTRAS INSTALACIONES PÚBLICAS.**

**12.1 Centros Culturales y de Esparcimiento.**

**12.1.1 Características de las instalaciones.**

| CÓDIGO DE IDENTIFICACIÓN |            |          | NOMBRE DEL CENTRO                    | CARACTERÍSTICAS |         |         |                 |            |              |                              |        |
|--------------------------|------------|----------|--------------------------------------|-----------------|---------|---------|-----------------|------------|--------------|------------------------------|--------|
| Provin-cia               | Muni-cipio | Nº Orden |                                      | Tipo            | Titular | Gestión | Superficie (m2) |            |              | Sin Barreras Arquitectonicas | Estado |
|                          |            |          |                                      | CI              | CI      | CI      | Cubierta        | Aire Libre | Solar        | CI                           |        |
| 23                       | 029        | 009      | Centro Civico Municipal              | CS              | MU      | MU      | 350             | 0          | 350          | SI                           | B      |
| 23                       | 029        | 008      | Centro Cultural Jorge Manrique       | CC              | MU      | MU      | 320             | 0          | 160          | SI                           | B      |
| 23                       | 029        | 007      | Archivo Municipal                    | AR              | MU      | MU      | 140             | 0          | 70           | SI                           | B      |
| 23                       | 029        | 006      | Biblioteca. Escuela de Adultos       | BI              | MU      | MU      | 140             | 0          | 140          | SI                           | B      |
| 23                       | 029        | 005      | Salon Multiusos                      | HP              | MU      | MU      | 40              | 0          | 40           | SI                           | R      |
| 23                       | 029        | 004      | Hogar del Pensionista II             | HP              | MU      | MU      | 40              | 460        | 500          | SI                           | R      |
| 23                       | 029        | 003      | Auditorio. Casa cultura y Biblioteca | AU              | MU      | MU      | 600             | 0          | 600          | SI                           | B      |
| 23                       | 029        | 002      | Hogar del Pensionista I "Unicaja"    | HP              | MU      | MU      | 50              | 0          | 50           | SI                           | B      |
| 23                       | 029        | 001      | Casa Cultura                         | CC              | MU      | MU      | 140             | 0          | 140          | SI                           | B      |
| <b>TOTAL MUNICIPIO</b>   |            |          |                                      |                 |         |         | <b>1.820</b>    | <b>460</b> | <b>2.050</b> |                              |        |



**ENCUESTA DE INFRAESTRUCTURA Y EQUIPAMIENTOS LOCALES- 2017**

DIPUTACIÓN PROVINCIAL DE JAÉN

**MUNICIPIO:****CHICLANA DE SEGURA****Provincia:****23****Isla:****Municipio****029****CUADRO 52****12. OTRAS INSTALACIONES PÚBLICAS.****12.1 Centros Culturales y de Esparcimiento.****12.1.2 Superficie de los Usos de los Centros.**

| CÓDIGO DE IDENTIFICACIÓN |            |          | NOMBRE DEL CENTRO                    | USO | SUPERFICIE CUBIERTA |
|--------------------------|------------|----------|--------------------------------------|-----|---------------------|
| Provin-cia               | Muni-cipio | Nº Orden |                                      | Cl  | m2                  |
| 23                       | 029        | 003      | Auditorio. Casa cultura y Biblioteca | AO  | 600                 |
| 23                       | 029        | 006      | Biblioteca. Escuela de Adultos       | BA  | 140                 |
| 23                       | 029        | 009      | Centro Civico Municipal              | CV  | 350                 |
| 23                       | 029        | 007      | Archivo Municipal                    | DC  | 140                 |
| 23                       | 029        | 008      | Centro Cultural Jorge Manrique       | OT  | 320                 |
| 23                       | 029        | 001      | Casa Cultura                         | OT  | 140                 |
| 23                       | 029        | 005      | Salon Multiusos                      | PN  | 40                  |
| 23                       | 029        | 004      | Hogar del Pensionista II             | PN  | 40                  |
| 23                       | 029        | 002      | Hogar del Pensionista I "Unicaja"    | PN  | 50                  |
| <b>TOTAL MUNICIPIO</b>   |            |          |                                      |     | <b>1.820</b>        |



**ENCUESTA DE INFRAESTRUCTURA Y EQUIPAMIENTOS LOCALES- 2017**

**DIPUTACIÓN PROVINCIAL DE JAÉN**

**MUNICIPIO:** **CHICLANA DE SEGURA**

**Provincia:** **23**      **Isla:**      **Municipio** **029**



**CUADRO 54**

**13. LONJAS, MERCADOS Y RECINTOS FERIALES.**

| CÓDIGO DE IDENTIFICACIÓN |           |           |          | NÚCLEO DE POBLACIÓN | NOMBRE DEL EQUIPAMIENTO | TIPO | TITULAR | GESTIÓN | SUPERFICIE (m2) |          |            | Sin Barreras Arquitectónicas | ESTADO |
|--------------------------|-----------|-----------|----------|---------------------|-------------------------|------|---------|---------|-----------------|----------|------------|------------------------------|--------|
| Clave                    | Provincia | Municipio | Nº Orden |                     |                         |      |         |         | CI              | CI       | CI         |                              |        |
| LM                       | 23        | 029       | 001      | Chiclana de Segura  | Mercado Chiclana        | ME   | MU      | MU      | 100             | 0        | 100        | SI                           | B      |
| <b>TOTAL MUNICIPIO</b>   |           |           |          |                     |                         |      |         |         | <b>100</b>      | <b>0</b> | <b>100</b> |                              |        |

**ENCUESTA DE INFRAESTRUCTURA Y EQUIPAMIENTOS LOCALES- 2017**

**DIPUTACIÓN PROVINCIAL DE JAÉN**

**MUNICIPIO:**

**Provincia:**

**Isla:**

**Municipio**



**CUADRO 55**  
**14. MATADEROS**

| CÓDIGO DE IDENTIFICACIÓN |           |           |          | NOMBRE DEL MATADERO | CLASE | TITULAR | GESTIÓN | SUPERFICIE (m2) |               |               | Sin Barreras Arquitectónicas | ESTADO | CAPACIDAD ANUAL |   | TUNEL | LINEAS DE SACRIFICIO |    |    |    |
|--------------------------|-----------|-----------|----------|---------------------|-------|---------|---------|-----------------|---------------|---------------|------------------------------|--------|-----------------|---|-------|----------------------|----|----|----|
| Clave                    | Provincia | Municipio | Nº Orden |                     |       |         |         | Cubierta        | Aire Libre    | Solar         |                              |        | Tm              | % |       | %                    | Bo | Ov | Po |
|                          |           |           |          | CI                  | CI    | CI      | CI      |                 |               |               | CI                           | CI     |                 |   |       |                      |    |    |    |
| <b>TOTAL MUNICIPIO</b>   |           |           |          |                     |       |         |         | <b>#Error</b>   | <b>#Error</b> | <b>#Error</b> |                              |        | <b>#Error</b>   |   |       |                      |    |    |    |

**ENCUESTA DE INFRAESTRUCTURA Y EQUIPAMIENTOS LOCALES- 2017**

**DIPUTACIÓN PROVINCIAL DE JAÉN**

**MUNICIPIO:** **CHICLANA DE SEGURA**

**Provincia:** **23**      **Isla:**      **Municipio** **029**



**CUADRO 56**  
**15. CEMENTERIOS**

| CÓDIGO DE IDENTIFICACIÓN |           |           |          | NÚCLEO DE POBLACIÓN | NOMBRE DEL CEMENTERIO       | TITULAR | DISTANCIA AL NÚCLEO | ESTADO DE ACCESO | CAPILLA | DEPÓSITO | AMPLIACIÓN | GRADO DE SATURACIÓN | SUPERFICIE TOTAL | Sin Barreras Arquitectónicas | CREMATORIO |
|--------------------------|-----------|-----------|----------|---------------------|-----------------------------|---------|---------------------|------------------|---------|----------|------------|---------------------|------------------|------------------------------|------------|
| Clave                    | Provincia | Municipio | Nº Orden |                     |                             | CI      | Km                  | CI               | CI      | CI       | CI         | CI                  | %                | m2                           | CI         |
| CE                       | 23        | 029       | 001      |                     | Cementerio de Camporredondo | MU      | 0,5                 | B                | NO      | NO       | SI         | 80                  | 1.532            | SI                           | NO         |
| CE                       | 23        | 029       | 002      | Chiclana de Segura  | Cementerio Municipal        | MU      | 0,4                 | B                | NO      | NO       | SI         | 95                  | 4.584            | SI                           | NO         |
| <b>TOTAL MUNICIPIO</b>   |           |           |          |                     |                             |         |                     |                  |         |          |            | <b>6.116</b>        |                  |                              |            |



**ENCUESTA DE INFRAESTRUCTURA Y EQUIPAMIENTOS LOCALES- 2017**

**DIPUTACIÓN PROVINCIAL DE JAÉN**

**MUNICIPIO: CHICLANA DE SEGURA**

**Provincia: 23 Isla: Municipio 029**



**CUADRO 57  
16. TANATORIOS**

| CÓDIGO DE IDENTIFICACIÓN |            |            |          | NÚCLEO DE POBLACIÓN | NOMBRE DEL TANATORIO | TITULAR | GESTIÓN | CARACTERÍSTICAS |            |            |          |                              |        |
|--------------------------|------------|------------|----------|---------------------|----------------------|---------|---------|-----------------|------------|------------|----------|------------------------------|--------|
| Clave                    | Provin-cia | Muni-cipio | Nº Orden |                     |                      |         |         | Superficie (m2) |            |            | Salas    | Sin Barreras Arquitectónicas | Estado |
|                          |            |            |          |                     |                      |         |         | Cubierta        | Aire libre | Solar      | nº       | CI                           | CI     |
| TA                       | 23         | 029        | 001      | Chiclana de Segura  | Tanatorio Municipal  | MU      | MU      | 240             | 110        | 350        | 2        | SI                           | B      |
| <b>TOTAL MUNICIPIO</b>   |            |            |          |                     |                      |         |         | <b>240</b>      | <b>110</b> | <b>350</b> | <b>2</b> |                              |        |



**ENCUESTA DE INFRAESTRUCTURA Y EQUIPAMIENTOS LOCALES- 2017**

**DIPUTACIÓN PROVINCIAL DE JAÉN**

**MUNICIPIO: CHICLANA DE SEGURA**

**Provincia: 23 Isla: Municipio 029**



**CUADRO 58  
17. CENTROS SANITARIOS**

| CÓDIGO DE IDENTIFICACIÓN |           |           |          | NÚCLEO DE POBLACIÓN | NOMBRE DEL CENTRO  | TIPO | TITULAR | GESTIÓN | SUPERFICIE (m2) |          |            | UCI | CAMAS | Sin Barreras Arquitectónicas | ESTADO |
|--------------------------|-----------|-----------|----------|---------------------|--------------------|------|---------|---------|-----------------|----------|------------|-----|-------|------------------------------|--------|
| Clave                    | Provincia | Municipio | Nº Orden |                     |                    |      |         |         | CI              | CI       | CI         |     |       |                              |        |
| SA                       | 23        | 029       | 001      | Chiclana de Segura  | Consultorio Medico | CLO  | MUN     | SAS     | 132             | 0        | 132        | NO  | 0     | SI                           | B      |
| <b>TOTAL MUNICIPIO</b>   |           |           |          |                     |                    |      |         |         | <b>132</b>      | <b>0</b> | <b>132</b> |     |       |                              |        |

**ENCUESTA DE INFRAESTRUCTURA Y EQUIPAMIENTOS LOCALES- 2017**

**DIPUTACIÓN PROVINCIAL DE JAÉN**

**MUNICIPIO:** **CHICLANA DE SEGURA**

**Provincia:** **23** **Isla:** **Municipio** **029**



**CUADRO 59**

**18. CENTROS ASISTENCIALES**

| CÓDIGO DE IDENTIFICACIÓN |           |           |          | NÚCLEO DE POBLACIÓN | NOMBRE DEL CENTRO                       | TIPO | TITULAR | GESTIÓN | PLAZAS    | SUPERFICIE (m2) |            |              | Sin Barreras Arquitectónicas | ESTADO |
|--------------------------|-----------|-----------|----------|---------------------|---|------|---------|---------|-----------|-----------------|------------|--------------|------------------------------|--------|
| Clave                    | Provincia | Municipio | Nº Orden |                     |   |      |         |         |           | CI              | CI         | Km           |                              |        |
| AS                       | 23        | 029       | 001      | Chiclana de Segura  | Guarderia Municipal                     | GI   | MU      | MU      | 60        | 120             | 40         | 160          | SI                           | B      |
| AS                       | 23        | 029       | 002      | Chiclana de Segura  | Residencia "Fundación Nuestra Señora de | RA   | MU      | MU      | 37        | 1.540           | 640        | 1.360        | SI                           | B      |
| <b>TOTAL MUNICIPIO</b>   |           |           |          |                     |   |      |         |         | <b>97</b> | <b>1.660</b>    | <b>680</b> | <b>1.520</b> |                              |        |





**ENCUESTA DE INFRAESTRUCTURA Y EQUIPAMIENTOS LOCALES- 2017**

**DIPUTACIÓN PROVINCIAL DE JAÉN**

**MUNICIPIO:**

**CHICLANA DE SEGURA**

**Provincia:**

**23**

**Isla:**

**Municipio**

**029**



**CUADRO 60**

**19 CENTROS DE ENSEÑANZA**

**19.1. Características de los Centros.**

| CÓDIGO DE IDENTIFICACIÓN |           |           |          | NÚCLEO DE POBLACIÓN | NOMBRE DEL CENTRO          | Ámbito | Titular | SUPERFICIE (m2) |              |              | Sin Barreras Arquitectónicas | ESTADO |
|--------------------------|-----------|-----------|----------|---------------------|----------------------------|--------|---------|-----------------|--------------|--------------|------------------------------|--------|
| Clave                    | Provincia | Municipio | Nº Orden |                     |                            |        |         | Cubierta        | Aire libre   | Solar        |                              |        |
| EN                       | 23        | 029       | 001      | Chiclana de Segura  | CP. Santa Maria de Nazaret | A      | CE      | 620             | 1.890        | 2.200        | SI                           | R      |
| <b>TOTAL MUNICIPIO</b>   |           |           |          |                     |                            |        |         | <b>620</b>      | <b>1.890</b> | <b>2.200</b> |                              |        |



## ENCUESTA DE INFRAESTRUCTURA Y EQUIPAMIENTOS LOCALES- 2017

DIPUTACIÓN PROVINCIAL DE JAÉN

MUNICIPIO:

CHICLANA DE SEGURA

Provincia:

23

Isla:

Municipio

029



### CUADRO 61

#### 19 CENTROS DE ENSEÑANZA

##### 19.2. Niveles de enseñanza de los Centros.

| CÓDIGO DE IDENTIFICACIÓN |           |           |          | NÚCLEO DE POBLACIÓN | NOMBRE DEL CENTRO          | Nivel | CENTROS NO UNIVERSITARIOS |            |           |
|--------------------------|-----------|-----------|----------|---------------------|----------------------------|-------|---------------------------|------------|-----------|
| Clave                    | Provincia | Municipio | Nº Orden |                     |                            | Cl    | Unidades                  | Plazas     | Alumnos   |
| EN                       | 23        | 029       | 001      | Chiclana de Segura  | CP. Santa Maria de Nazaret | ESO   | 2                         | 50         | 12        |
| EN                       | 23        | 029       | 001      | Chiclana de Segura  | CP. Santa Maria de Nazaret | ESP   | 1                         | 10         | 1         |
| EN                       | 23        | 029       | 001      | Chiclana de Segura  | CP. Santa Maria de Nazaret | INF   | 3                         | 75         | 18        |
| EN                       | 23        | 029       | 001      | Chiclana de Segura  | CP. Santa Maria de Nazaret | PRI   | 6                         | 150        | 28        |
| <b>TOTAL MUNICIPIO</b>   |           |           |          |                     |                            |       | <b>12</b>                 | <b>285</b> | <b>59</b> |



## ENCUESTA DE INFRAESTRUCTURA Y EQUIPAMIENTOS LOCALES- 2017

DIPUTACIÓN PROVINCIAL DE JAÉN

MUNICIPIO:

CHICLANA DE SEGURA

Provincia:

23

Isla:

Municipio

029



## CUADRO 63

## 21. CASAS CONSISTORIALES Y OTROS EQUIPAMIENTOS DE USO O TITULARIDAD MUNICIPAL

## 21.1 Características de los equipamientos.

| CÓDIGO DE IDENTIFICACIÓN |           |           |          | NÚCLEO DE POBLACIÓN | NOMBRE DEL EQUIPAMIENTO                 | TIPO | TITULAR | TENENCIA | SUPERFICIE (m2) |              |              | Sin Barreras Arquitectónicas | ESTADO |
|--------------------------|-----------|-----------|----------|---------------------|---|------|---------|----------|-----------------|--------------|--------------|------------------------------|--------|
| Clave                    | Provincia | Municipio | Nº Orden |                     |   |      |         |          | Cubierta        | Aire Libre   | Solar        |                              |        |
| CC                       | 23        | 029       | 009      | Camporredondo       | Comunidad de Regantes                   | OT   | MU      | MU       | 190             | 1.057        | 1.247        | SI                           | R      |
| CC                       | 23        | 029       | 001      | Chiclana de Segura  | Antigua Casa consistorial               | AY   | MU      | MU       | 110             | 0            | 55           | NO                           | M      |
| CC                       | 23        | 029       | 002      | Chiclana de Segura  | Casa Consistorial Nueva                 | AY   | MU      | MU       | 352             | 0            | 299          | SI                           | B      |
| CC                       | 23        | 029       | 003      | Chiclana de Segura  | Casa del Medico                         | VM   | MU      | MU       | 150             | 0            | 150          | SI                           | B      |
| CC                       | 23        | 029       | 004      | Chiclana de Segura  | Viviendas Maestros                      | VM   | MU      | MU       | 510             | 0            | 255          | SI                           | R      |
| CC                       | 23        | 029       | 005      | Chiclana de Segura  | Salon multiusos                         | OT   | MU      | MU       | 40              | 0            | 40           | SI                           | M      |
| CC                       | 23        | 029       | 006      | Chiclana de Segura  | Almacen Municipal II (Antiguo Matadero  | OT   | MU      | MU       | 120             | 0            | 98           | NO                           | B      |
| CC                       | 23        | 029       | 007      | Chiclana de Segura  | Centro Cultural                         | OT   | MU      | MU       | 280             | 0            | 140          | SI                           | B      |
| CC                       | 23        | 029       | 008      | Chiclana de Segura  | Almacen Municipal I                     | OT   | MU      | MU       | 50              | 0            | 50           | SI                           | B      |
| CC                       | 23        | 029       | 011      | Chiclana de Segura  | Almacen del Castillo                    | OT   | MU      | MU       | 10              | 0            | 10           | NO                           | B      |
| CC                       | 23        | 029       | 012      | Chiclana de Segura  | Almacen Municipal III (Antigua Piscina) | OT   | MU      | MU       | 63              | 420          | 483          | SI                           | R      |
| <b>TOTAL MUNICIPIO</b>   |           |           |          |                     |   |      |         |          | <b>1.875</b>    | <b>1.477</b> | <b>2.827</b> |                              |        |

**ENCUESTA DE INFRAESTRUCTURA Y EQUIPAMIENTOS LOCALES- 2017**

**DIPUTACIÓN PROVINCIAL DE JAÉN**

**MUNICIPIO:** **CHICLANA DE SEGURA**

**Provincia:** **23**      **Isla:**      **Municipio** **029**



**CUADRO 64**

**21 CASAS CONSISTORIALES Y OTROS EQUIPAMIENTOS DE USO O TITULARIDAD MUNICIPAL**

**21.2 Superficies de los usos de las Casas Consistoriales y otros equipamientos.**

| CÓDIGO DE IDENTIFICACIÓN |           |           |          | NÚCLEO DE POBLACIÓN | NOMBRE DEL EQUIPAMIENTO                 | USO | SUPERFICIE CUBIERTA |
|--------------------------|-----------|-----------|----------|---------------------|---|-----|---------------------|
| Clave                    | Provincia | Municipio | Nº Orden |                     |   | CI  | m2                  |
| CC                       | 23        | 029       | 009      | Camporredondo       | Comunidad de Regantes                   | AA  | 150                 |
| CC                       | 23        | 029       | 009      | Camporredondo       | Comunidad de Regantes                   | SO  | 40                  |
| CC                       | 23        | 029       | 001      | Chiclana de Segura  | Antigua Casa consistorial               | AM  | 110                 |
| CC                       | 23        | 029       | 002      | Chiclana de Segura  | Casa Consistorial Nueva                 | AM  | 220                 |
| CC                       | 23        | 029       | 002      | Chiclana de Segura  | Casa Consistorial Nueva                 | SA  | 132                 |
| CC                       | 23        | 029       | 003      | Chiclana de Segura  | Casa del Medico                         | VI  | 150                 |
| CC                       | 23        | 029       | 004      | Chiclana de Segura  | Viviendas Maestros                      | VI  | 510                 |
| CC                       | 23        | 029       | 005      | Chiclana de Segura  | Salon multiusos                         | OT  | 40                  |
| CC                       | 23        | 029       | 006      | Chiclana de Segura  | Almacen Municipal II (Antiguo Matadero) | AA  | 120                 |
| CC                       | 23        | 029       | 007      | Chiclana de Segura  | Centro Cultural                         | BA  | 140                 |
| CC                       | 23        | 029       | 007      | Chiclana de Segura  | Centro Cultural                         | OT  | 140                 |
| CC                       | 23        | 029       | 008      | Chiclana de Segura  | Almacen Municipal I                     | AA  | 50                  |
| CC                       | 23        | 029       | 011      | Chiclana de Segura  | Almacen del Castillo                    | AA  | 10                  |
| CC                       | 23        | 029       | 012      | Chiclana de Segura  | Almacen Municipal III (Antigua Piscina) | AA  | 63                  |

|  |  |           |                           |  |                  |            |
|--|--|-----------|---------------------------|--|------------------|------------|
|  | <b>ENCUESTA DE INFRAESTRUCTURA Y EQUIPAMIENTOS LOCALES- 2017</b> |           |                           |  |                  |            |
|  | <b>DIPUTACIÓN PROVINCIAL DE JAÉN</b>                             |           |                           |  |                  |            |
|  | <b>MUNICIPIO:</b>  |           | <b>CHICLANA DE SEGURA</b> |  |                  |            |
|  | <b>Provincia:</b>  | <b>23</b> | <b>Isla:</b>              |  | <b>Municipio</b> | <b>029</b> |



**CUADRO 65**

**22. EDIFICIOS DE TITULARIDAD PUBLICA SIN USO**

| CÓDIGO DE IDENTIFICACIÓN |           |           |          | NÚCLEO DE POBLACIÓN | NOMBRE DEL EQUIPAMIENTO          | TITUL. | SUPERFICIE (m2) |           |            | ESTADO | USO ANTERIOR |
|--------------------------|-----------|-----------|----------|---------------------|----------------------------------|--------|-----------------|-----------|------------|--------|--------------|
| Clave                    | Provincia | Municipio | Nº Orden |                     |                                  |        | CI              | Cubierta  | Aire Libre |        |              |
| SU                       | 23        | 029       | 010      | El Campillo         | Viviendas Escuelas (El Campillo) | MU     | 150             | 10        | 160        | R      | VI           |
| <b>TOTAL MUNICIPIO</b>   |           |           |          |                     |                                  |        | <b>150</b>      | <b>10</b> | <b>160</b> |        |              |

