

Encuesta de Infraestructura y Equipamientos Locales

Fase de 2017

Cuestionario

23

027

CAZALILLA



GOBIERNO
DE ESPAÑA

MINISTERIO
DE LA PRESIDENCIA
Y PARA LAS ADMINISTRACIONES TERRITORIALES



DIPUTACIÓN
DE JAÉN

ENCUESTA DE INFRAESTRUCTURA Y EQUIPAMIENTOS LOCALES- 2017

DIPUTACIÓN PROVINCIAL DE JAÉN

MUNICIPIO:

CAZALILLA

Provincia:

23

Isla:

Municipio

027



CUADRO 01

1. INFORMACION DEMOGRÁFICA

1.1 Población, viviendas y accesibilidad de los núcleos.

1.1.1 Núcleos de población encuestados. 1

ent	núc	Núcleo de población	PADRON 2016	Poblacion estacional máxima	Altitud	Viviendas Familiares	Plazas Hoteleras	Plazas de Turismo Rural	Accesibilidad
0001	01	Cazalilla	846	1.450	300	446	0	0	NO
TOTAL NÚCLEO			846	1.450		446	0	0	
TOTAL DISEMINADO			0	25		10	0	0	
TOTAL MUNICIPIO			846	1.475		456	0	0	

ENCUESTA DE INFRAESTRUCTURA Y EQUIPAMIENTOS LOCALES- 2017

DIPUTACIÓN PROVINCIAL DE JAÉN

MUNICIPIO: CAZALILLA**Provincia:** 23 **Isla:** **Municipio** 027**CUADRO 02****2. PLANEAMIENTO URBANÍSTICO**

FIGURA DE PLANEAMIENTO			Superficie Municipio	Publicación B.O.	Suelo Urbanizado	Suelo Rural	Suelo Rural Preservado
Tipo	Estado Tramitación	Denominación	Hectáreas	Fecha	Hectáreas	Hectáreas	Hectáreas
N.M	AD	MOD.NORMAS SUBSIDIARIAS	4.657,99	19/09/2012	29,95	4.624,53	3,51
P.G	EL	PLAN GRAL,ORD,URBANA	4.657,99		0,00	0,00	0,00

ENCUESTA DE INFRAESTRUCTURA Y EQUIPAMIENTOS LOCALES- 2017

DIPUTACIÓN PROVINCIAL DE JAÉN

MUNICIPIO: CAZALILLA

Provincia: 23 **Isla:** **Municipio** 027



CUADRO 03
3. OTROS SERVICIOS DEL MUNICIPIO

3.1. Municipios encuestados.

	SEDE WEB MUNICIPAL			ORDENANZAS SOTERRAMIENTO	ENERGÍAS ALTERNATIVAS							Cobertura a Telefonía Móvil	TV Digital por Cable	
	Información general	Información turística	Gobierno electrónico		Energía eólica	KW eólica	Energía solar	KW solar	Planta Mareomotriz	KW Mareo-motriz	Otras Energías			KW Otras
	CI	CI	CI	CL	CI	Kw	CI	Kw	CI	Kw	CI	Kw	CI	CI
	SI	SI	NO	NO	NO	0	SI	1.890	NO	0	NO	0	SI	NO
TOTAL MUNICIPI						0		1.890		0		0		

ENCUESTA DE INFRAESTRUCTURA Y EQUIPAMIENTOS LOCALES- 2017

DIPUTACIÓN PROVINCIAL DE JAÉN

MUNICIPIO: **CAZALILLA**

Provincia: **23** **Isla:** **Municipio** **027**



CUADRO 04

4. CARRETERAS

4.1. Tramos de carretera existentes en el término municipal.

PROVIN-CIA	CARRE-TERA	MUNI-CIPIO	Nombre de Carretera	CARACTERÍSTICAS DE LOS TRAMOS DE CARRETERA EN EL MUNICIPIO													
				Puntos kilométricos		Titular	Ges-tión	Señaliza-ción	Firme		Ancho	Longitud	Pasos a nivel	Dimen-siona-miento	Características del trazado		
				Inicio	Final				Cl	Cl					Cl	Cl	m
						Cl	Cl	Cl	Cl	m	m	Km	Cl	Cl	Si	Pe	Fe
23	A-6075	027	Espeluy a A-4	6,0	7,2	CA	CA	V	RA	B	9,0	1,2	0	BD	SI	NO	NO
23	JA-3410	027	Villanueva de la Reina a Cazalilla	1,1	3,5	PR	PR	A	MB	B	8,0	2,4	0	BD	NO	NO	NO
23	JA-3410	027	Villanueva de la Reina a Cazalilla	3,5	3,9	MU	PR	A	RA	B	8,0	0,4	0	BD	NO	NO	NO
23	JA-3412	027	Estacion de Espeluy a Cazalilla	2,5	4,8	PR	PR	N	RA	B	5,0	2,3	0	BD	NO	NO	NO
23	JA-3412	027	Estacion de Espeluy a Cazalilla	4,8	5,1	MU	PR	A	RA	B	6,0	0,3	0	BD	NO	NO	NO
23	JA-3413	027	Mengibar a Cazalilla	0,0	2,9	PR	PR	A	MB	B	8,0	2,9	0	BD	NO	NO	NO
23	JA-3413	027	Mengibar a Cazalilla	2,9	6,3	MU	PR	A	RA	R	8,0	3,4	0	BD	NO	NO	NO
23	JA-3413	027	Mengibar a Cazalilla	6,3	6,4	MU	PR	A	AD	M	6,0	0,1	0	BD	NO	NO	NO
TOTAL MUNICIPIO												13,0					

ENCUESTA DE INFRAESTRUCTURA Y EQUIPAMIENTOS LOCALES- 2017

DIPUTACIÓN PROVINCIAL DE JAÉN

MUNICIPIO:

CAZALILLA

Provincia:

23

Isla:

Municipio

027



CUADRO 05

5. INFRAESTRUCTURAS VIARIAS.

5.1. Superficie pavimentada y no pavimentada de Travesías, Calles, Plazas y Otros Viarios.

NÚCLEOS DE POBLACIÓN					CARACTERÍSTICAS				
Provincia	Municipio	Entidad	Núcleo	NOMBRE	Tipo	Estado	Longitud	Superficie	Viviendas sin acceso pavimentado
					Cl	Cl	m	m2	nº
23	027	0001	01	Cazalilla	CA	B	3.034	23.860	0
23	027	0001	01	Cazalilla	CA	M	509	4.197	0
23	027	0001	01	Cazalilla	CA	NP	652	4.532	0
23	027	0001	01	Cazalilla	CA	R	1.696	11.889	0
23	027	0001	01	Cazalilla	OT	M	710	3.550	0
23	027	0001	01	Cazalilla	OT	NP	357	1.981	0
23	027	0001	01	Cazalilla	TR	B	1.394	11.107	0
23	027	0001	01	Cazalilla	TR	M	143	1.501	0
23	027	0001	01	Cazalilla	TR	R	72	504	0

ENCUESTA DE INFRAESTRUCTURA Y EQUIPAMIENTOS LOCALES- 2017**DIPUTACIÓN PROVINCIAL DE JAÉN****MUNICIPIO: CAZALILLA****Provincia: 23 Isla: Municipio 027****CUADRO 06****6. ABASTECIMIENTO DE AGUA****6.1. Traidas de agua.****6.1.1. Identificación de las captaciones de agua que dan servicio a los núcleos de población del municipio encuestado.**

NÚCLEOS DE POBLACIÓN					CÓDIGO DE IDENTIFICACIÓN DE LA CAPTACIÓN				
Provincia	Municipio	Entidad	Núcleo	NOMBRE	Captación	Provincia	Municipio	Nº de orden	Nombre de la captación
					CI	CI	CI	CI	CI
23	027	0001	01	Cazalilla	CA	23	011	001	Baños de la Enc. I
23	027	0001	01	Cazalilla	CA	23	027	001	Pozo Riego
23	027	0001	01	Cazalilla	CA	23	027	002	C.Polideportivo
23	027	0001	01	Cazalilla	CA	23	039	001	Embalse de Zocueca

ENCUESTA DE INFRAESTRUCTURA Y EQUIPAMIENTOS LOCALES- 2017

DIPUTACIÓN PROVINCIAL DE JAÉN

MUNICIPIO:

CAZALILLA

Provincia:

23

Isla:**Municipio**



027

**CUADRO 07****6. ABASTECIMIENTO DE AGUA****6.1. Traídas de agua.****6.1.2. Características de las captaciones en el municipio encuestado.**

CÓDIGO DE IDENTIFICACIÓN				DENOMINACIÓN	CARACTERÍSTICAS DE LA CAPTACIÓN							
Clave	Provincia	Municipio	Nº Orden		Tipo	Titular	Gestión	Sistema	Estado	Uso	Protección	Contador
CA	23	027	001	Pozo Riego	PO	MU	MU	IF	B	UO	NO	NO
CA	23	027	002	C.Polideportivo	PO	MU	MU	IF	B	UO	NO	NO

ENCUESTA DE INFRAESTRUCTURA Y EQUIPAMIENTOS LOCALES- 2017**DIPUTACIÓN PROVINCIAL DE JAÉN****MUNICIPIO:****CAZALILLA****Provincia:****23****Isla:****Municipio****027****CUADRO 09****6. ABASTECIMIENTO DE AGUA****6.1. Traídas de agua.****6.1.4. Identificación de las conducciones que dan servicio a los núcleos de población del municipio encuestado.**

NÚCLEOS DE POBLACIÓN					CÓDIGO DE IDENTIFICACIÓN DE LA CONDUCCIÓN			
Provincia	Municipio	Entidad	Núcleo	NOMBRE	Conducción	Provincia	Municipio	Nº de Orden
					CI			
23	027	0001	01	Cazalilla	CN	23	011	001
23	027	0001	01	Cazalilla	CN	23	011	512
23	027	0001	01	Cazalilla	CN	23	027	001
23	027	0001	01	Cazalilla	CN	23	039	504
23	027	0001	01	Cazalilla	CN	23	061	506

		ENCUESTA DE INFRAESTRUCTURA Y EQUIPAMIENTOS LOCALES- 2017				
		DIPUTACIÓN PROVINCIAL DE JAÉN				
MUNICIPIO:		CAZALILLA				
Provincia:	23	Isla:		Municipio	027	



CUADRO 10

6. ABASTECIMIENTO DE AGUA

6.1. Traídas de agua.

6.1.5. Identificación de las conducciones en el municipio encuestado.

CÓDIGO DE IDENTIFICACIÓN DE LA CONDUCCIÓN			
Conducción	Provincia	Municipio	Nº de Orden
CI			
CN	23	027	001

	ENCUESTA DE INFRAESTRUCTURA Y EQUIPAMIENTOS LOCALES- 2017					
	DIPUTACIÓN PROVINCIAL DE JAÉN					
	MUNICIPIO:					
	Provincia:		Isla:		Municipio	

CUADRO 11

6. ABASTECIMIENTO DE AGUA

6.1. Traídas de agua.

6.1.6. Identificación de las conducciones encuestadas, ubicadas en municipios mayores de 50.000 habitantes.

CÓDIGO DE IDENTIFICACIÓN DE LA CONDUCCIÓN			
Conducción	Provincia	Municipio	Nº de Orden
CI			

ENCUESTA DE INFRAESTRUCTURA Y EQUIPAMIENTOS LOCALES- 2017**DIPUTACIÓN PROVINCIAL DE JAÉN****MUNICIPIO: CAZALILLA****Provincia: 23 Isla: Municipio 027****CUADRO 12****6. ABASTECIMIENTO DE AGUA****6.1 Traidas de agua.****6.1.7. Características de los tramos de conducciones en el municipio encuestado.**

CÓDIGO DE IDENTIFICACIÓN				CARACTERÍSTICAS DE LA CONDUCCIÓN				
Clave	Provincia	Municipio	Orden	Tipo	Estado	Titular	Gestión	Longitud
				CI	CI	CI	CI	m
CN	23	027	001	PC	B	MU	MU	960
TOTAL MUNICIPIO								960

ENCUESTA DE INFRAESTRUCTURA Y EQUIPAMIENTOS LOCALES- 2017

DIPUTACIÓN PROVINCIAL DE JAÉN

MUNICIPIO:

Provincia:

Isla:

Municipio




CUADRO 13

6. ABASTECIMIENTO DE AGUA

6.1 Traidas de agua.

6.1.8. Características de los tramos de conducciones encuestadas, ubicadas en municipios mayores de 50.000 habitan

CÓDIGO DE IDENTIFICACIÓN				CARACTERÍSTICAS DE LA CONDUCCIÓN				
Clave	Provin- cia	Muni- cipio	Orden	Tipo	Estado	Titular	Gestión	Longitud
				CI	CI	CI	CI	m
TOTAL MUNICIPIO								#Error

		ENCUESTA DE INFRAESTRUCTURA Y EQUIPAMIENTOS LOCALES- 2017					
		DIPUTACIÓN PROVINCIAL DE JAÉN					
		MUNICIPIO:		CAZALILLA			
		Provincia:	23	Isla:		Municipio	027



CUADRO 14

6. ABASTECIMIENTO DE AGUA

6.1 Traidas de agua.

6.1.9. Identificación de los depósitos de agua que dan servicio a los núcleos de población del municipio encuestado.

NÚCLEO DE POBLACIÓN					CÓDIGO DE IDENTIFICACIÓN			
Provin- cia	Muni- cipio	Entidad	Núcleo	NOMBRE	Depósitos	Provincia	Municipio	Nº de Orden
					CI			
23	027	0001	01	Cazalilla	DE	23	010	002
23	027	0001	01	Cazalilla	DE	23	011	007
23	027	0001	01	Cazalilla	DE	23	027	001
23	027	0001	01	Cazalilla	DE	23	039	005
23	027	0001	01	Cazalilla	DE	23	061	001

ENCUESTA DE INFRAESTRUCTURA Y EQUIPAMIENTOS LOCALES- 2017

DIPUTACIÓN PROVINCIAL DE JAÉN

MUNICIPIO:

CAZALILLA

Provincia:

23

Isla:**Municipio**

027

**CUADRO 15****6. ABASTECIMIENTO DE AGUA****6.1 Traidas de agua.****6.1.10. Características de los depósitos de agua en el municipio encuestado.**

CÓDIGO DE IDENTIFICACIÓN				CARACTERÍSTICAS DE LOS DEPÓSITOS							
Clave	Provincia	Municipio	Nº Orden	Tipo	Titular	Gestión	Capacidad	Estado	Protección	Limpieza	Contador
				Cl	Cl	Cl	m3	Cl	Cl	nº	Cl
DE	23	027	001	ES	MU	MU	500	B	SF	2.016	SA
TOTAL MUNICIPIO							500			2.016	

ENCUESTA DE INFRAESTRUCTURA Y EQUIPAMIENTOS LOCALES- 2017

DIPUTACIÓN PROVINCIAL DE JAÉN

MUNICIPIO:

Provincia:

Isla:

Municipio





CUADRO 16

6. ABASTECIMIENTO DE AGUA

6.1 Traidas de agua.

6.1.11. Características de los depósitos de agua encuestados, ubicados en municipios mayores de 50,000 habitantes

CÓDIGO DE IDENTIFICACIÓN				CARACTERÍSTICAS DE LOS DEPÓSITOS							
Clave	Provincia	Municipio	Nº Orden	Tipo	Titular	Gestión	Capacidad	Estado	Protección	Limpieza	Contador
				Cl	Cl	Cl	m3	Cl	Cl	nº	Cl
TOTAL MUNICIPIO							#Error			#Error	

	ENCUESTA DE INFRAESTRUCTURA Y EQUIPAMIENTOS LOCALES- 2017					
	DIPUTACIÓN PROVINCIAL DE JAÉN					
	MUNICIPIO:		CAZALILLA			
	Provincia:	23	Isla:		Municipio	

CUADRO 17

6. ABASTECIMIENTO DE AGUA

6.1 Traidas de agua.

6.1.12. Identificación de las instalaciones de tratamiento de potabilización que dan servicio a los núcleos de población del municipio encuestado.

NÚCLEOS DE POBLACIÓN					CÓDIGO DE IDENTIFICACIÓN DE LA INSTALACIÓN			
Provincia	Municipio	Entidad	Núcleo	NOMBRE	Tratamiento de potabilizac.	Provincia	Municipio	Nº de Orden
					CI			
23	027	0001	01	Cazalilla	TP	23	039	001

ENCUESTA DE INFRAESTRUCTURA Y EQUIPAMIENTOS LOCALES- 2017

DIPUTACIÓN PROVINCIAL DE JAÉN

MUNICIPIO:

CAZALILLA

Provincia:

23

Isla:

Municipio

027



CUADRO 20

6. ABASTECIMIENTO DE AGUA

6.2. Red de distribución.

6.2.1 Características de la red de distribución.

NÚCLEOS DE POBLACIÓN					CARACTERÍSTICAS DE LA RED DE DISTRIBUCIÓN					
Provin- cia	Muni- cipio	Entidad	Núcleo	NOMBRE	Tipo de material	Sistema de Transporte	Estado	Titular	Gestión	Longitud
					CI	CI	CI	CI	CI	m
23	027	0001	01	Cazalilla	FC	NO	M	MU	MU	1.889
23	027	0001	01	Cazalilla	PC	NO	B	MU	MU	154
23	027	0001	01	Cazalilla	PC	NO	R	MU	MU	152
23	027	0001	01	Cazalilla	PE	NO	B	MU	MU	6.654
23	027	0001	01	Cazalilla	PE	NO	M	MU	MU	56
23	027	0001	01	Cazalilla	PE	NO	R	MU	MU	167
TOTAL NÚCLEO										9.072
TOTAL DISEMINADO										0
TOTAL MUNICIPIO										9.072

ENCUESTA DE INFRAESTRUCTURA Y EQUIPAMIENTOS LOCALES- 2017

DIPUTACIÓN PROVINCIAL DE JAÉN

MUNICIPIO: CAZALILLA

Provincia: 23 **Isla:** **Municipio** 027



CUADRO 21

6. ABASTECIMIENTO DE AGUA

6.2 Distribución de agua

6.2.2 Características y elementos del servicio de abastecimiento de agua

6.2.2.2. Núcleos de población encuestados. 2.

Núcleo de Población			CARACTERÍSTICAS DEL SERVICIO					ELEMENTOS ACCESORIOS						CISTERNA
			Dotación de agua		Conta- dores	Tasa	Año de instala- ción	Hidrantes		Válvulas		Bocas de riego		
			Disponi- bilidad	Restri- cciones				Sufi- ciencia	Estado	Sufi- ciencia	Estado	Sufi- ciencia	Estado	
0001	01	Cazalilla	SF	NO	SI	SI	1968	NO		IN	B	IN	B	NO

ENCUESTA DE INFRAESTRUCTURA Y EQUIPAMIENTOS LOCALES- 2017

DIPUTACIÓN PROVINCIAL DE JAÉN

MUNICIPIO: **CAZALILLA**

Provincia: **23** **Isla:** **Municipio** **027**



CUADRO 22

6. ABASTECIMIENTO DE AGUA



6.2 Distribución de agua

6.2.2 Características y elementos del servicio de abastecimiento de agua

6.2.2.2. Núcleos de población encuestados. 3.

Núcleo de Población			CARACTERÍSTICAS DEL SERVICIO						DEFICIT RED DE DISTRIBUCION					
			Viviendas con servicio		Consumo		Deficiencias Presión		Pérdidas	Calidad	Longitud red	Viviendas afectadas red	Población afectada	
			Conectadas	No conect.	Invierno	Verano	Exceso	Defecto					Residente	Estacional
			nº	nº	m3/día	m3/día	nº	nº	%	Cl	m	nº	nº	nº
0001	01	Cazalilla	446	0	171	290	0	0	33	B	0	0	0	0
TOTAL NÚCLEO			446	0	171	290	0	0			0	0	0	0
TOTAL DISEMINADO			0	0	0	0	0	0			0	10	0	25
TOTAL MUNICIPIO			446	0	171	290	0	0			0	10	0	25

ENCUESTA DE INFRAESTRUCTURA Y EQUIPAMIENTOS LOCALES- 2017					
DIPUTACIÓN PROVINCIAL DE JAÉN					
MUNICIPIO:		CAZALILLA			
Provincia:	23	Isla:		Municipio	027

CUADRO 23

6. ABASTECIMIENTO DE AGUA

6.3 Abastecimiento autónomo de agua

6.3.1 Núcleos de población encuestados 4

Núcleo de Población			ÁMBITO DEL ABASTECIMIENTO AUTÓNOMO			DÉFICIT DE POTABILIZACIÓN DEL ABASTECIMIENTO AUTÓNOMO			FUENTES NO CONECTADAS A LA RED DE DISTRIBUCION		DOTACION ABASTECIMIENTO AUTÓNOMO
			Viviendas	Población (hab)		Viviendas	Población (hab)		Con tratamiento	Sin tratamiento	Disponibilidad
			nº	Residente	Estacional	nº	Residente	Estacional	nº	CI	CI
0001	01	Cazalilla	0	0	0	0	0	0	0	2	NO
TOTAL NÚCLEO			0	0	0	0	0	0	0	2	
TOTAL DISEMINADO			10	0	25	0	0	0	0	0	
TOTAL MUNICIPIO			10	0	25	0	0	0	0	2	



ENCUESTA DE INFRAESTRUCTURA Y EQUIPAMIENTOS LOCALES- 2017

DIPUTACIÓN PROVINCIAL DE JAÉN

MUNICIPIO: CAZALILLA

Provincia: 23 **Isla:** **Municipio** 027



CUADRO 24

7. SANEAMIENTO Y DEPURACIÓN.

7.1 Sistema de Saneamiento.



7.1.1 Características de los tramos de red de alcantarillado interior.

NÚCLEOS DE POBLACIÓN					CARACTERÍSTICAS DE LA RED DE ALCANTARILLADO INTERIOR						
Provincia	Municipio	Entidad	Núcleo	NOMBRE	Tipo de material	Sistema de transporte	Estado	Tipo de red	Titular	Gestión	Longitud
					CI	CI	CI	CI	CI	CI	m
23	027	0001	01	Cazalilla	HO	GR	B	PL	MU	MU	107
23	027	0001	01	Cazalilla	HO	GR	B	MX	MU	MU	464
23	027	0001	01	Cazalilla	HO	GR	M	MX	MU	MU	819
23	027	0001	01	Cazalilla	HO	GR	R	MX	MU	MU	1.136
23	027	0001	01	Cazalilla	PC	GR	B	PL	MU	MU	608
23	027	0001	01	Cazalilla	PC	GR	B	MX	MU	MU	2.266
23	027	0001	01	Cazalilla	PC	GR	R	MX	MU	MU	155
TOTAL NÚCLEO											5.555
TOTAL DISEMINADO											
TOTAL MUNICIPIO											

**ENCUESTA DE INFRAESTRUCTURA Y EQUIPAMIENTOS LOCALES- 2017****DIPUTACIÓN PROVINCIAL DE JAÉN****MUNICIPIO:****CAZALILLA****Provincia:****23****Isla:****Municipio****027****CUADRO 25****7. SANEAMIENTO Y DEPURACIÓN****7.1 Sistema de saneamiento.****7.1.2 Identificación de los colectores generales que dan servicio a los núcleos de población del municipio encuestado.**

NÚCLEO DE POBLACIÓN					CÓDIGO DE IDENTIFICACIÓN			
Provincia	Municipio	Entidad	Núcleo	NOMBRE	Colector	Provincia	Municipio	Nº de Orden
					CI			
23	027	0001	01	Cazalilla	CL	23	027	001
23	027	0001	01	Cazalilla	CL	23	027	002
23	027	0001	01	Cazalilla	CL	23	027	003
23	027	0001	01	Cazalilla	CL	23	027	004

ENCUESTA DE INFRAESTRUCTURA Y EQUIPAMIENTOS LOCALES- 2017					
DIPUTACIÓN PROVINCIAL DE JAÉN					
MUNICIPIO:		CAZALILLA			
Provincia:	23	Isla:		Municipio	027


CUADRO 26


7. SANEAMIENTO Y DEPURACIÓN

7.1 Sistema de saneamiento.

7.1.3 Identificación de los colectores generales en el municipio encuestado.

CÓDIGO DE IDENTIFICACIÓN			
Colector	Provincia	Municipio	Nº de Orden
Cl			
CL	23	027	001
CL	23	027	002
CL	23	027	003
CL	23	027	004

		ENCUESTA DE INFRAESTRUCTURA Y EQUIPAMIENTOS LOCALES- 2017			
		DIPUTACIÓN PROVINCIAL DE JAÉN			
MUNICIPIO:					
Provincia:		Isla:		Municipio	



DIPUTACIÓN DE JAÉN

CUADRO 27

7. SANEAMIENTO Y DEPURACIÓN

7.1 Sistema de saneamiento.

7.1.4 Identificación de los colectores generales encuestados, ubicados en municipios mayores de 50.000 habitantes.

CÓDIGO DE IDENTIFICACIÓN			
Colector	Provincia	Municipio	Nº de Orden
CI			

ENCUESTA DE INFRAESTRUCTURA Y EQUIPAMIENTOS LOCALES- 2017

DIPUTACIÓN PROVINCIAL DE JAÉN

MUNICIPIO:

CAZALILLA

Provincia:

23

Isla:**Municipio**


027

**CUADRO 28****7. SANEAMIENTO Y DEPURACIÓN.****7.1 Sistema de Saneamiento.****7.1.5 Tramos de colectores generales en el municipio encuestado.**

CÓDIGO DE IDENTIFICACIÓN				CARACTERÍSTICAS DE LOS COLECTORES GENERALES					
Clave	Provincia	Municipio	Nº	Tipo de material	Sistema de transporte	Estado	Titular	Gestión	Longitud
				CI	CI	CI	CI	CI	m
CL	23	027	001	PC	GR	B	MU	MU	608
CL	23	027	002	PC	GR	B	MU	MU	520
CL	23	027	003	HO	GR	B	MU	MU	220
CL	23	027	003	PC	GR	B	MU	MU	217
CL	23	027	004	HO	GR	M	MU	MU	241
CL	23	027	004	PC	GR	B	MU	MU	205
TOTAL MUNICIPIO									2.011

ENCUESTA DE INFRAESTRUCTURA Y EQUIPAMIENTOS LOCALES- 2017**DIPUTACIÓN PROVINCIAL DE JAÉN****MUNICIPIO:****CAZALILLA****Provincia:****23****Isla:****Municipio****027****CUADRO 30****7. SANEAMIENTO Y DEPURACIÓN****7.1 Sistema de saneamiento.****7.1.7 Identificación de los EMISARIOS que dan servicio a los núcleos de población del municipio encuestado.**

NÚCLEO DE POBLACIÓN						CÓDIGO DE IDENTIFICACIÓN DE LOS EMISARIOS			
						Emisario	Provincia	Municipio	Nº de Orden
Clave	Provincia	Municipio	Entidad	Núcleo	Denominación	CI			
EM	23	027	0001	01	Cazalilla	EM	23	027	001

		ENCUESTA DE INFRAESTRUCTURA Y EQUIPAMIENTOS LOCALES- 2017				
		DIPUTACIÓN PROVINCIAL DE JAÉN				
MUNICIPIO:		CAZALILLA				
Provincia:	23	Isla:		Municipio	027	



CUADRO 31

7. SANEAMIENTO Y DEPURACIÓN

7.1 Sistema de saneamiento.

7.1.8 Identificación de los EMISARIOS en el municipio encuestado.

CÓDIGO DE IDENTIFICACIÓN				PUNTO DE VERTIDO		DISTANCIA
				Tipo de vertido	Zona de vertido	
Clave	Provincia	Municipio	Nº	CI	CI	
EM	23	027	001	AD	ZM	478

	ENCUESTA DE INFRAESTRUCTURA Y EQUIPAMIENTOS LOCALES- 2017					
	DIPUTACIÓN PROVINCIAL DE JAÉN					
	MUNICIPIO:					
Provincia:		Isla:		Municipio		


CUADRO 32

7. SANEAMIENTO Y DEPURACIÓN

7.1 Sistema de saneamiento.

7.1.9 Identificación de los EMISARIOS, ubicados en municipios mayores de 50.000 habitantes.

CÓDIGO DE IDENTIFICACIÓN				PUNTO DE VERTIDO		DISTANCIA
				Tipo de vertido	Zona de vertido	
Clave	Provincia	Municipio	Nº	CI	CI	

		ENCUESTA DE INFRAESTRUCTURA Y EQUIPAMIENTOS LOCALES- 2017				
		DIPUTACIÓN PROVINCIAL DE JAÉN				
MUNICIPIO:		CAZALILLA				
Provincia:	23	Isla:		Municipio	027	



CUADRO 33

7. SANEAMIENTO Y DEPURACIÓN

7.1 Sistema de saneamiento.

7.1.10 Características de los tramos de emisarios en el municipio encuestado.

CÓDIGO DE IDENTIFICACIÓN				CARACTERÍSTICAS DE LOS TRAMOS DE EMISARIOS			
				Tipo de material	Estado	Longitud del tramo	
						Terrestre	Marítima
Clave	Provincia	Municipio	Nº	CI	CI	m	m
EM	23	027	001	HO	B	1.204	0
TOTAL MUNICIPIO						1.204	0

	ENCUESTA DE INFRAESTRUCTURA Y EQUIPAMIENTOS LOCALES- 2017					
	DIPUTACIÓN PROVINCIAL DE JAÉN					
	MUNICIPIO:					
	Provincia:		Isla:		Municipio	

CUADRO 34

7. SANEAMIENTO Y DEPURACIÓN

7.1 Sistema de saneamiento.

7.1.11 Características de los tramos de emisarios encuestados, ubicados en municipios mayores de 50.000 habitante

CÓDIGO DE IDENTIFICACIÓN				CARACTERÍSTICAS DE LOS TRAMOS DE EMISARIOS			
				Tipo de material	Estado	Longitud del tramo	
						Terrestre	Marítima
Clave	Provincia	Municipio	Nº	CI	CI	m	m
TOTAL MUNICIPIO						#Error	#Error

ENCUESTA DE INFRAESTRUCTURA Y EQUIPAMIENTOS LOCALES- 2017



DIPUTACIÓN PROVINCIAL DE JAÉN

MUNICIPIO:

CAZALILLA

Provincia:

23

Isla:

Municipio

027



CUADRO 35

7. SANEAMIENTO Y DEPURACIÓN

7.1 Sistema de saneamiento.

7.1.12. Características del servicio de alcantarillado

7.1.12.1. Nucleos de poblacion encuestados. 5

Núcleo de Población			ELEMENTOS ACCESORIOS				CARACTERÍSTICAS DEL SERVICIO			DÉFICIT DE ALCANTARILLADO				CAUDAL m3/año				
			Pozos	Sumideros	Aliviadero		Calidad	Viviendas con servicio		Longitud red	Viviendas afectadas	Población afectada		Desagüe	Tratado	Reutilizado		
					Con acumulac.	Sin Acumulac.		Conect.	No conect.			Residente	Estacional			Urbano	Rústico	Industrial
			CI	CI	CI	CI	CI	nº	nº	m	nº	nº	nº					
0001	01	Cazalilla	IN	IN	NO	NO	B	446	0	0	0	0	0	110.532	0	0	0	0
TOTAL NÚCLEO							446	0	0	0	0	0	110.532	0	0	0	0	0
TOTAL DISEMINADO							0	0	0	10	0	25	0	0				
TOTAL MUNICIPIO							446	0	0	10	0	25	110.532	0	0	0	0	0

ENCUESTA DE INFRAESTRUCTURA Y EQUIPAMIENTOS LOCALES- 2017

DIPUTACIÓN PROVINCIAL DE JAÉN

MUNICIPIO: CAZALILLA

Provincia: 23 **Isla:** **Municipio** 027



CUADRO 42
8. RECOGIDA Y ELIMINACION DE RESIDUOS URBANOS.
8.1 Recogida de residuos urbanos.

Núcleo de Población			RECOGIDA DE RESIDUOS URBANOS					
			Tipo de recogida	Gestión	Periodicidad	Calidad	Producción	Contenedores
			CI	CI	CI	CI	Tm	nº
0001	01	Cazalilla	PA	CON	SE	AD	56	8
0001	01	Cazalilla	PI	CON	OT	AD	1	3
0001	01	Cazalilla	PL	CON	SE	AD	26	8
0001	01	Cazalilla	RN	CON	DI	AD	138	10
0001	01	Cazalilla	VI	CON	OT	AD	27	5
TOTAL NÚCLEO							248	34
TOTAL DISEMINADO							0	0
TOTAL MUNICIPIO							248	34

**ENCUESTA DE INFRAESTRUCTURA Y EQUIPAMIENTOS LOCALES- 2017**

DIPUTACIÓN PROVINCIAL DE JAÉN

MUNICIPIO:

CAZALILLA

Provincia:

23

Isla:**Municipio**

027

**CUADRO 43****8. RECOGIDA Y ELIMINACION DE RESIDUOS URBANOS.****8.2 Núcleos sin recogida de residuos urbanos. Limpieza de calles.****8.2.1 Núcleos de población encuestados.**

Núcleo de Población			ÁMBITO SIN SERVICIO			LIMPIEZA DE CALLES	
			Viviendas afectadas nº	Población afectada		Servicio	Plantilla
				Residente	Estacional	Ci	nº
0001	01	Cazalilla	0	0	0	NO	0
TOTAL NÚCLEO			0	0	0		0
TOTAL DISEMINADO			10	0	25		0
TOTAL MUNICIPIO			10	0	25		0

ENCUESTA DE INFRAESTRUCTURA Y EQUIPAMIENTOS LOCALES- 2017					
DIPUTACIÓN PROVINCIAL DE JAÉN					
MUNICIPIO:		CAZALILLA			
Provincia:	23	Isla:		Municipio	027




CUADRO 44

8. RECOGIDA Y ELIMINACION DE RESIDUOS URBANOS.

8.3 Vertederos. (Instalaciones de eliminación y tratamiento de residuos).

8.3.1 Identificación de los vertederos que dan servicio a los núcleos de población del municipio encuestado.

Núcleo de Población			CÓDIGO DE IDENTIFICACIÓN			
			Vertedero	Provincia	Municipio	Nº de orden
CI						
0001	01	Cazalilla	VCS	23	055	001



ENCUESTA DE INFRAESTRUCTURA Y EQUIPAMIENTOS LOCALES- 2017

DIPUTACIÓN PROVINCIAL DE JAÉN

MUNICIPIO:

Provincia:

Isla:

Municipio



CUADRO 45

8. RECOGIDA Y ELIMINACION DE RESIDUOS URBANOS

8.3 Vertederos (Instalaciones de eliminación y tratamiento de residuos)

8.3.2 Características de las Instalaciones.

CODIGO DE IDENTIFICACION				Tipo	Titular	Gestión	PROBLEMAS EXISTENTES								CAPACIDAD			ESTADO	VIDA UTIL	CATEGORIA	ACTIVIDAD			
Tipo	Provincia	Municipio	Nº				OI	Hu	Ca	Ri	Fi	Iv	Fa	Sa	In	Ot	Total					Ampl.	Transformac.	
							Cl	Cl	Cl	Cl	Cl	Cl	Cl	Cl	Cl	Cl	Cl					m3	% Ocupa	Cl
TOTAL MUNICIPIO																#Error			#Error					



ENCUESTA DE INFRAESTRUCTURA Y EQUIPAMIENTOS LOCALES- 2017

DIPUTACIÓN PROVINCIAL DE JAÉN

MUNICIPIO:

Provincia:

Isla:

Municipio



CUADRO 46

8. RECOGIDA Y ELIMINACION DE RESIDUOS URBANOS

8.3 Vertederos (Instalaciones de eliminación y tratamiento de residuos)

8.3.3 Características de las Instalaciones encuestadas, ubicadas en municipios mayores de 50.000 habitant

CODIGO DE IDENTIFICACION				Tipo	Titular	Gestión	PROBLEMAS EXISTENTES									CAPACIDAD			ESTADO	VIDA UTIL	CATEGORIA	ACTIVIDAD	
Tipo	Provincia	Municipio	Nº				OI	Hu	Ca	Ri	Fi	Iv	Fa	Sa	In	Ot	Total						Ampl.
				CI	CI	CI	CI	CI	CI	CI	CI	CI	CI	CI	m3	% Ocupa	CI	Tm/año	CI	nº	nº	nº	
TOTAL MUNICIPIO																#Error			#Error				



ENCUESTA DE INFRAESTRUCTURA Y EQUIPAMIENTOS LOCALES- 2017

DIPUTACIÓN PROVINCIAL DE JAÉN

MUNICIPIO:

CAZALILLA

Provincia:

23

Isla:

Municipio

027



CUADRO 47

9. ALUMBRADO PUBLICO

NÚCLEO DE POBLACIÓN					AHORRO ENERGÉTICO		CALIDAD	Potencia Instalada	Puntos de luz
Provin- cia	Muni- cipio	Enti- dad	Núcleo	Denominación	Rfi	Rfi	Cl	Kw	nº
23	027	0001	01	Cazalilla	SI	NO	B	38	385
TOTAL NÚCLEO									385
TOTAL DISEMINADO									0
TOTAL MUNICIPIO									385

ENCUESTA DE INFRAESTRUCTURA Y EQUIPAMIENTOS LOCALES- 2017

DIPUTACIÓN PROVINCIAL DE JAÉN

MUNICIPIO:

CAZALILLA

Provincia:

23

Isla:

Municipio

027



CUADRO 48

10. OTRAS INFORMACIONES MUNICIPALES

NÚCLEO DE POBLACIÓN					RECEPCIÓN TV		TELEFONÍA MOVIL			CORREO	BANDA ANCHA						CAPI	CALIDAD SUMIN. ENERGÍA		ALUMBR.PÚBLICO AMB.SIN SERV.	
Provincia	Municipio	Entidad	Núcleo	Denominación	Antena	Cable	Gsm	Umts	Gprs		Rd	Xd	Wi	Ca	Rb	St		Electr.	Gas	Viv afec	Long calle
					CI	CI	CI	CI	CI	CI	CI	CI	CI	CI	CI	CI	CI	nº	m		
23	027	0001	01	Cazalilla	B	C	R	C	R	NO	NO	SI	NO	NO	NO	NO	M	C	0	0	
TOTAL NÚCLEO																			0	0	
TOTAL DISEMINADO																				10	0
TOTAL MUNICIPIO																				10	0

ENCUESTA DE INFRAESTRUCTURA Y EQUIPAMIENTOS LOCALES- 2017

DIPUTACIÓN PROVINCIAL DE JAÉN

MUNICIPIO:

CAZALILLA

Provincia:

23

Isla:

Municipio

027



CUADRO 48

10. OTRAS INFORMACIONES MUNICIPALES

NÚCLEO DE POBLACIÓN					RECEPCIÓN TV		TELEFONÍA MOVIL			CORREO	BANDA ANCHA					CAPI	CALIDAD SUMIN. ENERGÍA		ALUMBR.PÚBLICO AMB.SIN SERV.	
Provincia	Municipio	Entidad	Núcleo	Denominación	Antena	Cable	Gsm	Umts	Gprs		Rd	Xd	Wi	Ca	Rb		St	Electr.	Gas	Viv afec
					CI	CI	CI	CI	CI	CI	CI	CI	CI	CI	CI	CI	CI	nº	m	

ENCUESTA DE INFRAESTRUCTURA Y EQUIPAMIENTOS LOCALES- 2017

DIPUTACIÓN PROVINCIAL DE JAÉN

MUNICIPIO:

CAZALILLA

Provincia:

23

Isla:

Municipio

027



CUADRO 49

11. INSTALACIONES DEPORTIVAS DE USO PÚBLICO

11.1 Características de las Instalaciones.

CÓDIGO DE IDENTIFICACIÓN				NOMBRE DE LA INSTALACIÓN	CARACTERÍSTICAS							
Tipo	Provincia	Municipio	Nº Orden		Tipo	Titular	Gestión	Superficie (m2)			Sin Barreras Arquitectónicas	Estado
					CI	CI	CI	Cubierta	Aire Libre	Solar	CI	
PP	23	027	001	Pista Polideportiva en Complejo Polideportivo	PP	MU	MU	0	800	800	SI	B
TJ	23	027	002	Campo de Futbol en Complejo Polideportivo	TJ	MU	MU	0	4.824	4.824	SI	B
PI	23	027	003	Piscina Municipal en Complejo Polideportivo	PI	MU	MU	0	234	234	SI	B
PT	23	027	004	Pabellon Cubierto Colegio Publico Martin Pei	PT	MU	MU	836	0	836	SI	B
PP	23	027	005	Pista de Baloncesto Colegio Publico Martin Pe	PP	MU	MU	0	400	400	SI	B
PI	23	027	006	Pscina de Chapoteo en Complejo Polideportiv	PI	MU	MU	0	27	27	SI	B
OT	23	027	007	Pista de Padel en Complejo Polideportivo San	OT	MU	MU	0	200	200	SI	B
OT	23	027	008	Zonas comunes en Complejo Polideportivo Sa	OT	MU	MU	762	4.831	5.593	SI	B
TOTAL MUNICIPIO								1.598	11.316	12.914		

ENCUESTA DE INFRAESTRUCTURA Y EQUIPAMIENTOS LOCALES- 2017

DIPUTACIÓN PROVINCIAL DE JAÉN

MUNICIPIO: CAZALILLA

Provincia: 23 **Isla:** **Municipio** 027



CUADRO 50

12. INSTALACIONES DEPORTIVAS DE USO PÚBLICO

12.2 Tipos de deportes de las Instalaciones.

CÓDIGO DE IDENTIFICACIÓN				NOMBRE DE LA INSTALACIÓN	Tipo de deporte
Clave	Provincia	Municipio	Nº Orden		CI
ID	23	027	001	Pista Polideportiva en Complejo Polideportivo	BC
ID	23	027	001	Pista Polideportiva en Complejo Polideportivo	BM
ID	23	027	001	Pista Polideportiva en Complejo Polideportivo	BV
ID	23	027	001	Pista Polideportiva en Complejo Polideportivo	TE
ID	23	027	002	Campo de Futbol en Complejo Polideportivo	FB
ID	23	027	002	Campo de Futbol en Complejo Polideportivo	OT
ID	23	027	003	Piscina Municipal en Complejo Polideportivo	NA
ID	23	027	004	Pabellon Cubierto Colegio Publico Martin Pei	BC
ID	23	027	004	Pabellon Cubierto Colegio Publico Martin Pei	BM
ID	23	027	004	Pabellon Cubierto Colegio Publico Martin Pei	BV
ID	23	027	004	Pabellon Cubierto Colegio Publico Martin Pei	OT
ID	23	027	004	Pabellon Cubierto Colegio Publico Martin Pei	TE
ID	23	027	005	Pista de Baloncesto Colegio Publico Martin Pe	BC
ID	23	027	006	Pscina de Chapoteo en Complejo Polideportiv	NA
ID	23	027	007	Pista de Padel en Complejo Polideportivo San	PD
ID	23	027	008	Zonas comunes en Complejo Polideportivo Sa	OT

ENCUESTA DE INFRAESTRUCTURA Y EQUIPAMIENTOS LOCALES- 2017

DIPUTACIÓN PROVINCIAL DE JAÉN

MUNICIPIO: **CAZALILLA**

Provincia: **23** **Isla:** **Municipio** **027**



CUADRO 51

12. OTRAS INSTALACIONES PÚBLICAS.

12.1 Centros Culturales y de Esparcimiento.

12.1.1 Características de las instalaciones.

CÓDIGO DE IDENTIFICACIÓN			NOMBRE DEL CENTRO	CARACTERÍSTICAS							
Provin-cia	Muni-cipio	Nº Orden		Tipo	Titular	Gestión	Superficie (m2)			Sin Barreras Arquitectonicas	Estado
				CI	CI	CI	Cubierta	Aire Libre	Solar	CI	
23	027	002	Hogar del Pensionista	HP	MU	MU	122	0	122	SI	B
23	027	001	Centro Civico Social	CS	MU	MU	122	0	122	SI	B
TOTAL MUNICIPIO							244	0	244		



ENCUESTA DE INFRAESTRUCTURA Y EQUIPAMIENTOS LOCALES- 2017

DIPUTACIÓN PROVINCIAL DE JAÉN

MUNICIPIO:

CAZALILLA

Provincia:

23

Isla:

Municipio

027



CUADRO 52

12. OTRAS INSTALACIONES PÚBLICAS.

12.1 Centros Culturales y de Esparcimiento.

12.1.2 Superficie de los Usos de los Centros.

CÓDIGO DE IDENTIFICACIÓN			NOMBRE DEL CENTRO	USO	SUPERFICIE CUBIERTA
Provin-cia	Muni-cipio	Nº Orden		Cl	m2
23	027	001	Centro Civico Social	CV	122
23	027	002	Hogar del Pensionista	PN	122
TOTAL MUNICIPIO					244

ENCUESTA DE INFRAESTRUCTURA Y EQUIPAMIENTOS LOCALES- 2017

DIPUTACIÓN PROVINCIAL DE JAÉN

MUNICIPIO:

Provincia:

Isla:

Municipio



CUADRO 54

13. LONJAS, MERCADOS Y RECINTOS FERIALES.

CÓDIGO DE IDENTIFICACIÓN				NÚCLEO DE POBLACIÓN	NOMBRE DEL EQUIPAMIENTO	TIPO	TITULAR	GESTIÓN	SUPERFICIE (m2)			Sin Barreras Arquitectónicas	ESTADO
Clave	Provincia	Municipio	Nº Orden						Cubierta	Aire Libre	Solar		
TOTAL MUNICIPIO									#Error	#Error	#Error		

ENCUESTA DE INFRAESTRUCTURA Y EQUIPAMIENTOS LOCALES- 2017

DIPUTACIÓN PROVINCIAL DE JAÉN

MUNICIPIO: **CAZALILLA**

Provincia: **23** **Isla:** **Municipio** **027**



CUADRO 56
15. CEMENTERIOS

CÓDIGO DE IDENTIFICACIÓN				NÚCLEO DE POBLACIÓN	NOMBRE DEL CEMENTERIO	TITULAR	DISTANCIA AL NÚCLEO	ESTADO DE ACCESO	CAPILLA	DEPÓSITO	AMPLIACIÓN	GRADO DE SATURACIÓN	SUPERFICIE TOTAL	Sin Barreras Arquitectónicas	CREMATORIO
Clave	Provincia	Municipio	Nº Orden			CI	Km	CI	CI	CI	CI	CI	%	m2	CI
CE	23	027	001		Cementerio Municipal	MU	0,1	B	NO	NO	SI	60	3.953	SI	NO
TOTAL MUNICIPIO													3.953		



ENCUESTA DE INFRAESTRUCTURA Y EQUIPAMIENTOS LOCALES- 2017

DIPUTACIÓN PROVINCIAL DE JAÉN

MUNICIPIO: CAZALILLA

Provincia: 23 Isla: Municipio 027



**CUADRO 57
16. TANATORIOS**

CÓDIGO DE IDENTIFICACIÓN				NÚCLEO DE POBLACIÓN	NOMBRE DEL TANATORIO	TITULAR	GESTIÓN	CARACTERÍSTICAS					
Clave	Provin-cia	Muni-cipio	Nº Orden					Superficie (m2)			Salas	Sin Barreras Arquitectónicas	Estado
								Cubierta	Aire libre	Solar	nº	CI	CI
TA	23	027	001	Cazalilla	Tanatorio Municipal	MU	MU	79	0	79	1	SI	B
TOTAL MUNICIPIO								79	0	79	1		



ENCUESTA DE INFRAESTRUCTURA Y EQUIPAMIENTOS LOCALES- 2017

DIPUTACIÓN PROVINCIAL DE JAÉN

MUNICIPIO: CAZALILLA

Provincia: 23 Isla: Municipio 027



**CUADRO 58
17. CENTROS SANITARIOS**

CÓDIGO DE IDENTIFICACIÓN				NÚCLEO DE POBLACIÓN	NOMBRE DEL CENTRO	TIPO	TITULAR	GESTIÓN	SUPERFICIE (m2)			UCI	CAMAS	Sin Barreras Arquitectónicas	ESTADO
Clave	Provincia	Municipio	Nº Orden						CI	CI	CI				
SA	23	027	001	Cazalilla	Consultorio Medico	CLO	CAU	SAS	195	216	337	NO	0	SI	B
TOTAL MUNICIPIO									195	216	337				

ENCUESTA DE INFRAESTRUCTURA Y EQUIPAMIENTOS LOCALES- 2017

DIPUTACIÓN PROVINCIAL DE JAÉN

MUNICIPIO: **CAZALILLA**

Provincia: **23** **Isla:** **Municipio** **027**



CUADRO 59
18. CENTROS ASISTENCIALES

CÓDIGO DE IDENTIFICACIÓN				NÚCLEO DE POBLACIÓN	NOMBRE DEL CENTRO	TIPO	TITULAR	GESTIÓN	PLAZAS	SUPERFICIE (m2)			Sin Barreras Arquitectónicas	ESTADO
Clave	Provincia	Municipio	Nº Orden							CI	CI	Km		
AS	23	027	001	Cazalilla	Guarderia Municipal	GI	MU	MU	40	283	79	237	SI	B
AS	23	027	002	Cazalilla	Residencia de la tercera Edad	RA	MU	MU	120	4.376	6.710	8.482	SI	E
TOTAL MUNICIPIO									160	4.659	6.789	8.719		

ENCUESTA DE INFRAESTRUCTURA Y EQUIPAMIENTOS LOCALES- 2017

DIPUTACIÓN PROVINCIAL DE JAÉN

MUNICIPIO: **CAZALILLA**

Provincia: **23** **Isla:** **Municipio** **027**



CUADRO 60

19 CENTROS DE ENSEÑANZA

19.1. Características de los Centros.

CÓDIGO DE IDENTIFICACIÓN				NÚCLEO DE POBLACIÓN	NOMBRE DEL CENTRO	Ámbito	Titular	SUPERFICIE (m2)			Sin Barreras Arquitectónicas	ESTADO
Clave	Provincia	Municipio	Nº Orden					Cubierta	Aire libre	Solar		
EN	23	027	001	Cazalilla	Centro de Educacion de Adultos	L	CE	118	0	118	SI	B
EN	23	027	002	Cazalilla	CP. Martin Peinado	L	CE	2.418	1.355	2.982	SI	B
TOTAL MUNICIPIO								2.536	1.355	3.100		

**ENCUESTA DE INFRAESTRUCTURA Y EQUIPAMIENTOS LOCALES- 2017****DIPUTACIÓN PROVINCIAL DE JAÉN****MUNICIPIO:****CAZALILLA****Provincia:****23****Isla:****Municipio****027****CUADRO 61****19 CENTROS DE ENSEÑANZA****19.2. Niveles de enseñanza de los Centros.**

CÓDIGO DE IDENTIFICACIÓN				NÚCLEO DE POBLACIÓN	NOMBRE DEL CENTRO	Nivel	CENTROS NO UNIVERSITARIOS		
Clave	Provincia	Municipio	Nº Orden			Cl	Unidades	Plazas	Alumnos
EN	23	027	001	Cazalilla	Centro de Educacion de Adultos	OTR	2	50	46
EN	23	027	002	Cazalilla	CP. Martin Peinado	ESO	2	50	9
EN	23	027	002	Cazalilla	CP. Martin Peinado	INF	3	75	15
EN	23	027	002	Cazalilla	CP. Martin Peinado	PRI	6	150	37
TOTAL MUNICIPIO							13	325	107

ENCUESTA DE INFRAESTRUCTURA Y EQUIPAMIENTOS LOCALES- 2017

DIPUTACIÓN PROVINCIAL DE JAÉN

MUNICIPIO: **CAZALILLA**

Provincia: **23** **Isla:** **Municipio** **027**



CUADRO 63

21. CASAS CONSISTORIALES Y OTROS EQUIPAMIENTOS DE USO O TITULARIDAD MUNICIPAL

21.1 Características de los equipamientos.

CÓDIGO DE IDENTIFICACIÓN				NÚCLEO DE POBLACIÓN	NOMBRE DEL EQUIPAMIENTO	TIPO	TITULAR	TENENCIA	SUPERFICIE (m2)			Sin Barreras Arquitectónicas	ESTADO
Clave	Provincia	Municipio	Nº Orden						Cubierta	Aire Libre	Solar		
CC	23	027	001	Cazalilla	Casa Consistorial	AY	MU	MU	815	12	304	SI	B
CC	23	027	002	Cazalilla	Almacen Municipal	OT	MU	MU	414	0	207	SI	B
CC	23	027	003	Cazalilla	Nave Almacen Municipal	OT	MU	MU	53	0	53	SI	R
CC	23	027	004	Cazalilla	Casa del Medico	VM	MU	MU	128	54	118	SI	R
CC	23	027	005	Cazalilla	Nave Industrial Productos Carnicos	OT	MU	MU	342	0	342	SI	E
CC	23	027	006	Cazalilla	Nave Municipal de Empresas	OT	MU	MU	500	700	1.200	SI	B
CC	23	027	007	Cazalilla	Ayuntamiento Viejo	OT	MU	MU	290	0	110	SI	M
CC	23	027	008	Cazalilla	Nave Municipal	OT	MU	MU	218	0	218	SI	B
CC	23	027	009	Cazalilla	Nave Vivero	OT	MU	MU	150	0	150	SI	B
CC	23	027	010	Cazalilla	Apartamentos para Residencia 01	VM	MU	MU	122	0	122	SI	B
CC	23	027	011	Cazalilla	Apartamentos para Residencia 02	VM	MU	MU	122	0	122	SI	B
CC	23	027	012	Cazalilla	Apartamentos para Residencia 03	VM	MU	MU	122	0	122	SI	B
TOTAL MUNICIPIO									3.276	766	3.068		

ENCUESTA DE INFRAESTRUCTURA Y EQUIPAMIENTOS LOCALES- 2017

DIPUTACIÓN PROVINCIAL DE JAÉN

MUNICIPIO: CAZALILLA

Provincia: 23 **Isla:** **Municipio** 027




CUADRO 64

21 CASAS CONSISTORIALES Y OTROS EQUIPAMIENTOS DE USO O TITULARIDAD MUNICIPAL

21.2 Superficies de los usos de las Casas Consistoriales y otros equipamientos.

CÓDIGO DE IDENTIFICACIÓN				NÚCLEO DE POBLACIÓN	NOMBRE DEL EQUIPAMIENTO	USO	SUPERFICIE CUBIERTA
Clave	Provincia	Municipio	Nº Orden			CI	m2
CC	23	027	001	Cazalilla	Casa Consistorial	AM	815
CC	23	027	002	Cazalilla	Almacen Municipal	AA	414
CC	23	027	003	Cazalilla	Nave Almacen Municipal	AA	53
CC	23	027	004	Cazalilla	Casa del Medico	VI	128
CC	23	027	005	Cazalilla	Nave Industrial Productos Carnicos	AA	342
CC	23	027	006	Cazalilla	Nave Municipal de Empresas	AA	500
CC	23	027	007	Cazalilla	Ayuntamiento Viejo	OT	240
CC	23	027	007	Cazalilla	Ayuntamiento Viejo	AA	50
CC	23	027	008	Cazalilla	Nave Municipal	AA	218
CC	23	027	009	Cazalilla	Nave Vivero	AA	150
CC	23	027	010	Cazalilla	Apartamentos para Residencia 01	VI	122
CC	23	027	011	Cazalilla	Apartamentos para Residencia 02	VI	122
CC	23	027	012	Cazalilla	Apartamentos para Residencia 03	VI	122

	ENCUESTA DE INFRAESTRUCTURA Y EQUIPAMIENTOS LOCALES- 2017					
	DIPUTACIÓN PROVINCIAL DE JAÉN					
	MUNICIPIO:					
	Provincia:		Isla:		Municipio	



CUADRO 65
22. EDIFICIOS DE TITULARIDAD PUBLICA SIN USO

CÓDIGO DE IDENTIFICACIÓN				NÚCLEO DE POBLACIÓN	NOMBRE DEL EQUIPAMIENTO	TITUL.	SUPERFICIE (m2)			ESTADO	USO ANTERIOR
Clave	Provincia	Municipio	Nº Orden				CI	Cubierta	Aire Libre		
TOTAL MUNICIPIO							#Error	#Error	#Error		

