

Encuesta de Infraestructura y Equipamientos Locales

Fase de 2017

Cuestionario

23

026

CASTILLO DE LOCUBIN



GOBIERNO
DE ESPAÑA

MINISTERIO
DE LA PRESIDENCIA
Y PARA LAS ADMINISTRACIONES TERRITORIALES



DIPUTACIÓN
DE JAÉN



ENCUESTA DE INFRAESTRUCTURA Y EQUIPAMIENTOS LOCALES- 2017

DIPUTACIÓN PROVINCIAL DE JAÉN

MUNICIPIO:

CASTILLO DE LOCUBIN

Provincia:

23

Isla:

Municipio

026



CUADRO 01

1. INFORMACION DEMOGRÁFICA

1.1 Población, viviendas y accesibilidad de los núcleos.

1.1.1 Núcleos de población encuestados. 1

ent	núc	Núcleo de población	PADRON 2016	Poblacion estacional máxima	Altitud	Viviendas Familiares	Plazas Hoteleras	Plazas de Turismo Rural	Accesibilidad
0004	01	Castillo de Locubín	3.589	6.000	550	2.066	30	0	NO
0010	01	Ventas del Carrizal	373	650	648	308	0	0	NO
TOTAL NÚCLEO			3.962	6.650		2.374	30	0	
TOTAL DISEMINADO			250	500		172	0	50	
TOTAL MUNICIPIO			4.212	7.150		2.546	30	50	

ENCUESTA DE INFRAESTRUCTURA Y EQUIPAMIENTOS LOCALES- 2017

DIPUTACIÓN PROVINCIAL DE JAÉN

MUNICIPIO:

CASTILLO DE LOCUBIN

Provincia:

23

Isla:**Municipio**

026

**CUADRO 02****2. PLANEAMIENTO URBANÍSTICO**

FIGURA DE PLANEAMIENTO			Superficie Municipio	Publicación B.O.	Suelo Urbanizado	Suelo Rural	Suelo Rural Preservado
Tipo	Estado Tramitación	Denominación	Hectáreas	Fecha	Hectáreas	Hectáreas	Hectáreas
N.M	AD	MOD.NORMAS SUBSIDIARIAS	10.358,40	27/10/2014	102,95	5.317,37	4.938,08
P.G	AI	PLAN GRAL,ORD,URBANA	10.358,40		0,00	0,00	0,00

ENCUESTA DE INFRAESTRUCTURA Y EQUIPAMIENTOS LOCALES- 2017

DIPUTACIÓN PROVINCIAL DE JAÉN

MUNICIPIO: **CASTILLO DE LOCUBIN**

Provincia: **23** **Isla:** **Municipio** **026**



CUADRO 03
3. OTROS SERVICIOS DEL MUNICIPIO
3.1. Municipios encuestados.

SEDE WEB MUNICIPAL			ORDENANZAS SOTERRA- MIENTO	ENERGÍAS ALTERNATIVAS								Cobertura a Telefonía Movil	TV Digital por Cable
Información general	Información turística	Gobierno electrónico		Energía eólica	KW eólica	Energía solar	KW solar	Planta Mareomotriz	KW Mareo-motriz	Otras Energías	KW Otras		
CI	CI	CI	CL	CI	Kw	CI	Kw	CI	Kw	CI	Kw	CI	CI
SI	SI	NO	NO	NO	0	NO	0	NO	0	NO	0	SI	NO
TOTAL MUNICIPI					0		0		0		0		

ENCUESTA DE INFRAESTRUCTURA Y EQUIPAMIENTOS LOCALES- 2017

DIPUTACIÓN PROVINCIAL DE JAÉN

MUNICIPIO:

CASTILLO DE LOCUBÍN

Provincia:

23

Isla:

Municipio

026



CUADRO 04

4. CARRETERAS

4.1. Tramos de carretera existentes en el término municipal.

PROVIN- CIA	CARRE- TERA	MUNI- CIPIO	Nombre de Carretera	CARACTERÍSTICAS DE LOS TRAMOS DE CARRETERA EN EL MUNICIPIO													
				Puntos kilométricos		Titular	Ges-tión	Señaliza- ción	Firme		Ancho	Longitud	Pasos a nivel	Dimen- siona- miento	Características del trazado		
				Inicio	Final				Cl	Cl					Cl	Cl	m
						Cl	Cl	Cl	Cl	m	m	Km	Cl	Cl	Si	Pe	Fe
23	A-6050	026	Jaén a Castillo de Locubín	37,1	49,4	CA	CA	A	RA	B	5,0	12,3	0	BD	SI	NO	NO
23	IA-1013	026	Acceso a Los Chopos	0,0	4,5	CA	CA	N	ZE	B	5,0	4,5	0	BD	NO	NO	NO
23	IA-1022	026	Acceso a La Alfavila	0,0	8,2	CA	CA	N	RA	B	4,0	8,2	0	RD	NO	SI	NO
23	JA-3302	026	Fuensata a Castillo de Locubín	12,7	15,0	PR	PR	N	MB	R	5,0	2,3	0	RD	NO	NO	NO
23	JA-3302	026	Fuensata a Castillo de Locubín	15,0	19,2	PR	MA	N	MB	B	6,0	4,2	0	RD	NO	SI	NO
23	JA-3302	026	Fuensata a Castillo de Locubín	19,2	19,7	PR	MA	N	RA	B	4,0	0,5	0	RD	NO	SI	NO
23	JA-4306	026	Ventas Carrizal a Castillo de Locubín	0,0	0,3	MU	PR	A	MB	B	7,0	0,3	0	BD	NO	NO	NO
23	JA-4306	026	Ventas Carrizal a Castillo de Locubín	0,3	6,1	PR	PR	V	MB	B	5,0	5,8	0	BD	SI	NO	NO
23	JA-4306	026	Ventas Carrizal a Castillo de Locubín	6,1	6,3	MU	PR	A	MB	B	7,0	0,2	0	BD	NO	NO	NO
23	JA-4306	026	Ventas Carrizal a Castillo de Locubín	6,3	7,0	PR	PR	A	MB	B	7,0	0,7	0	BD	NO	NO	NO

ENCUESTA DE INFRAESTRUCTURA Y EQUIPAMIENTOS LOCALES- 2017

DIPUTACIÓN PROVINCIAL DE JAÉN

MUNICIPIO: CASTILLO DE LOCUBIN

Provincia: 23 **Isla:** **Municipio** 026



CUADRO 04

4. CARRETERAS

4.1. Tramos de carretera existentes en el término municipal.

PROVIN-CIA	CARRE-TERA	MUNI-CIPIO	Nombre de Carretera	CARACTERÍSTICAS DE LOS TRAMOS DE CARRETERA EN EL MUNICIPIO													
				Puntos kilométricos		Titular	Ges-tión	Señaliza-ción	Firme		Ancho	Longitud	Pasos a nivel	Dimen-siona-miento	Características del trazado		
				Inicio	Final				Tipo	Estado					Si	Pe	Fe
				Cl	Cl	Cl	Cl	m	m	Km	Cl	Cl	Si	Pe	Fe		
23	JA-4314	026	Acceso a Castillo de Locubin	0,0	1,2	PR	PR	A	MB	B	9,0	1,2	0	BD	NO	NO	NO
23	JV-2238	026	San Jose a alcalá la Real	4,4	5,2	PR	PR	A	MB	B	7,0	0,8	0	BD	NO	NO	NO
23	JV-2238	026	San Jose a alcalá la Real	5,6	6,1	PR	PR	A	MB	B	7,0	0,5	0	BD	NO	NO	NO
23	JV-2263	026	N-432a a Castillo de Locubin	0,6	5,3	PR	PR	N	ZE	M	4,0	4,7	0	MD	SI	SI	SI
23	JV-2263	026	N-432a a Castillo de Locubin	5,3	5,9	MU	PR	N	RA	B	5,0	0,6	0	BD	NO	NO	NO
23	N-432	026	Badajoz a Granada	371,7	379,5	ES	ES	A	MB	B	12,0	7,8	0	BD	NO	NO	NO
23	N-432a	026	N-432 a N-432(Antigua N-432)	0,0	6,0	ES	ES	A	MB	B	10,0	6,0	0	BD	NO	NO	NO
23	SC026001	026	N-432 a SC026002	0,0	1,5	ES	ES	A	MB	B	9,0	1,5	0	BD	SI	NO	NO
23	SC026002	026	Variante Sur Castillo de Locubin	0,0	1,1	CA	CA	A	MB	B	9,0	1,1	0	BD	NO	SI	NO
23	SC034002	026	JA-3305 a Vadohornillo (IA-1022)	10,8	12,6	DE	DE	V	RA	B	5,0	1,8	0	BD	NO	NO	NO
TOTAL MUNICIPIO												65,0					

ENCUESTA DE INFRAESTRUCTURA Y EQUIPAMIENTOS LOCALES- 2017

DIPUTACIÓN PROVINCIAL DE JAÉN

MUNICIPIO: **CASTILLO DE LOCUBIN**

Provincia: **23** **Isla:** **Municipio** **026**



CUADRO 05

5. INFRAESTRUCTURAS VIARIAS.

5.1. Superficie pavimentada y no pavimentada de Travesías, Calles, Plazas y Otros Viarios.

NÚCLEOS DE POBLACIÓN					CARACTERÍSTICAS				
Provincia	Municipio	Entidad	Núcleo	NOMBRE	Tipo	Estado	Longitud	Superficie	Viviendas sin acceso pavimentado
					Cl	Cl	m	m2	nº
23	026	0004	01	Castillo de Locubín	CA	B	11.937	84.755	0
23	026	0004	01	Castillo de Locubín	CA	M	3.419	17.264	0
23	026	0004	01	Castillo de Locubín	CA	NP	1.418	11.976	0
23	026	0004	01	Castillo de Locubín	CA	R	2.029	13.518	0
23	026	0004	01	Castillo de Locubín	OT	B	759	3.241	0
23	026	0004	01	Castillo de Locubín	TR	B	3.112	27.529	0
23	026	0004	01	Castillo de Locubín	TR	R	1.692	10.663	0
23	026	0010	01	Ventas del Carrizal	CA	B	1.762	12.495	0
23	026	0010	01	Ventas del Carrizal	CA	M	544	2.386	0
23	026	0010	01	Ventas del Carrizal	CA	NP	830	5.378	0
23	026	0010	01	Ventas del Carrizal	CA	R	345	1.544	0
23	026	0010	01	Ventas del Carrizal	OT	B	1.403	6.313	0
23	026	0010	01	Ventas del Carrizal	OT	NP	217	1.085	0
23	026	0010	01	Ventas del Carrizal	OT	R	540	3.240	0
23	026	0010	01	Ventas del Carrizal	TR	B	679	7.231	0

ENCUESTA DE INFRAESTRUCTURA Y EQUIPAMIENTOS LOCALES- 2017

DIPUTACIÓN PROVINCIAL DE JAÉN

MUNICIPIO:

CASTILLO DE LOCUBIN

Provincia:

23

Isla:**Municipio**

026

**CUADRO 06****6. ABASTECIMIENTO DE AGUA****6.1. Traidas de agua.****6.1.1. Identificación de las captaciones de agua que dan servicio a los núcleos de población del municipio encuestado.**

NÚCLEOS DE POBLACIÓN					CÓDIGO DE IDENTIFICACIÓN DE LA CAPTACIÓN				
Provincia	Municipio	Entidad	Núcleo	NOMBRE	Captación	Provincia	Municipio	Nº de orden	Nombre de la captación
					CI	CI	CI	CI	CI
23	026	0004	01	Castillo de Locubín	CA	23	026	001	N.Rio San Juan
23	026	0004	01	Castillo de Locubín	CA	23	026	002	El Pedregal
23	026	0010	01	Ventas del Carrizal	CA	23	026	001	N.Rio San Juan
23	026	0010	01	Ventas del Carrizal	CA	23	026	002	El Pedregal

ENCUESTA DE INFRAESTRUCTURA Y EQUIPAMIENTOS LOCALES- 2017**DIPUTACIÓN PROVINCIAL DE JAÉN****MUNICIPIO: CASTILLO DE LOCUBIN****Provincia: 23 Isla: Municipio 026****CUADRO 07****6. ABASTECIMIENTO DE AGUA****6.1. Traídas de agua.****6.1.2. Características de las captaciones en el municipio encuestado.**

CÓDIGO DE IDENTIFICACIÓN				DENOMINACIÓN	CARACTERÍSTICAS DE LA CAPTACIÓN							
Clave	Provincia	Municipio	Nº Orden		Tipo	Titular	Gestión	Sistema	Estado	Uso	Protección	Contador
CA	23	026	001	N.Rio San Juan	PO	MU	MU	IF	B	UO	SF	SI
CA	23	026	002	El Pedregal	MT	MU	MU	GR	R	UO	SF	NO

ENCUESTA DE INFRAESTRUCTURA Y EQUIPAMIENTOS LOCALES- 2017



DIPUTACIÓN PROVINCIAL DE JAÉN

MUNICIPIO: CASTILLO DE LOCUBÍN

Provincia:	23	Isla:		Municipio	026
------------	----	-------	--	-----------	-----



CUADRO 09

6. ABASTECIMIENTO DE AGUA



6.1. Traidas de agua.

6.1.4. Identificación de las conducciones que dan servicio a los núcleos de población del municipio encuestado.

NÚCLEOS DE POBLACIÓN					CÓDIGO DE IDENTIFICACIÓN DE LA CONDUCCIÓN			
Provincia	Municipio	Entidad	Núcleo	NOMBRE	Conducción	Provincia	Municipio	Nº de Orden
					CI			
23	026	0004	01	Castillo de Locubín	CN	23	026	001
23	026	0004	01	Castillo de Locubín	CN	23	026	002
23	026	0004	01	Castillo de Locubín	CN	23	026	003
23	026	0004	01	Castillo de Locubín	CN	23	026	004
23	026	0004	01	Castillo de Locubín	CN	23	026	005
23	026	0004	01	Castillo de Locubín	CN	23	026	009
23	026	0004	01	Castillo de Locubín	CN	23	026	010
23	026	0004	01	Castillo de Locubín	CN	23	026	011
23	026	0004	01	Castillo de Locubín	CN	23	026	012
23	026	0010	01	Ventas del Carrizal	CN	23	026	001
23	026	0010	01	Ventas del Carrizal	CN	23	026	002
23	026	0010	01	Ventas del Carrizal	CN	23	026	003
23	026	0010	01	Ventas del Carrizal	CN	23	026	004
23	026	0010	01	Ventas del Carrizal	CN	23	026	005
23	026	0010	01	Ventas del Carrizal	CN	23	026	006
23	026	0010	01	Ventas del Carrizal	CN	23	026	007
23	026	0010	01	Ventas del Carrizal	CN	23	026	008
23	026	0010	01	Ventas del Carrizal	CN	23	026	009
23	026	0010	01	Ventas del Carrizal	CN	23	026	013
23	026	0010	01	Ventas del Carrizal	CN	23	026	014
23	026	0010	01	Ventas del Carrizal	CN	23	026	015

ENCUESTA DE INFRAESTRUCTURA Y EQUIPAMIENTOS LOCALES- 2017**DIPUTACIÓN PROVINCIAL DE JAÉN****MUNICIPIO: CASTILLO DE LOCUBIN****Provincia: 23 Isla: Municipio 026****CUADRO 10****6. ABASTECIMIENTO DE AGUA****6.1. Traidas de agua.****6.1.5. Identificación de las conducciones en el municipio encuestado.**

CÓDIGO DE IDENTIFICACIÓN DE LA CONDUCCIÓN			
Conducción	Provincia	Municipio	Nº de Orden
CI			
CN	23	026	001
CN	23	026	002
CN	23	026	003
CN	23	026	004
CN	23	026	005
CN	23	026	006
CN	23	026	007
CN	23	026	008
CN	23	026	009
CN	23	026	010
CN	23	026	011
CN	23	026	012
CN	23	026	013
CN	23	026	014
CN	23	026	015

	ENCUESTA DE INFRAESTRUCTURA Y EQUIPAMIENTOS LOCALES- 2017					
	DIPUTACIÓN PROVINCIAL DE JAÉN					
	MUNICIPIO:					
	Provincia:		Isla:		Municipio	

CUADRO 11

6. ABASTECIMIENTO DE AGUA

6.1. Traídas de agua.

6.1.6. Identificación de las conducciones encuestadas, ubicadas en municipios mayores de 50.000 habitantes.

CÓDIGO DE IDENTIFICACIÓN DE LA CONDUCCIÓN			
Conducción	Provincia	Municipio	Nº de Orden
CI			

ENCUESTA DE INFRAESTRUCTURA Y EQUIPAMIENTOS LOCALES- 2017

DIPUTACIÓN PROVINCIAL DE JAÉN

MUNICIPIO: **CASTILLO DE LOCUBIN**

Provincia: **23** **Isla:** **Municipio** **026**



CUADRO 12

6. ABASTECIMIENTO DE AGUA

6.1 Traidas de agua.

6.1.7. Características de los tramos de conducciones en el municipio encuestado.

CÓDIGO DE IDENTIFICACIÓN				CARACTERÍSTICAS DE LA CONDUCCIÓN				
Clave	Provincia	Municipio	Orden	Tipo	Estado	Titular	Gestión	Longitud
				CI	CI	CI	CI	m
CN	23	026	001	PC	B	MU	MU	878
CN	23	026	002	FC	R	MU	MU	1.382
CN	23	026	003	FC	R	MU	MU	647
CN	23	026	004	FC	R	MU	MU	215
CN	23	026	005	PC	B	MU	MU	1.256
CN	23	026	006	PC	B	MU	MU	3.986
CN	23	026	007	PC	B	MU	MU	1.673
CN	23	026	008	PC	B	MU	MU	219
CN	23	026	009	FC	R	MU	MU	597
CN	23	026	010	PE	B	MU	MU	917
CN	23	026	011	PE	B	MU	MU	364
CN	23	026	012	FU	B	MU	MU	760
CN	23	026	012	PC	B	MU	MU	9.001
CN	23	026	013	PC	B	MU	MU	233
CN	23	026	014	PE	B	MU	MU	5.349
CN	23	026	015	PE	B	MU	MU	7.888
TOTAL MUNICIPIO								35.365

ENCUESTA DE INFRAESTRUCTURA Y EQUIPAMIENTOS LOCALES- 2017

DIPUTACIÓN PROVINCIAL DE JAÉN

MUNICIPIO:

Provincia:

Isla:

Municipio



CUADRO 13

6. ABASTECIMIENTO DE AGUA

6.1 Traidas de agua.

6.1.8. Características de los tramos de conducciones encuestadas, ubicadas en municipios mayores de 50.000 habitan

CÓDIGO DE IDENTIFICACIÓN				CARACTERÍSTICAS DE LA CONDUCCIÓN				
Clave	Provincia	Municipio	Orden	Tipo	Estado	Titular	Gestión	Longitud
				CI	CI	CI	CI	m
TOTAL MUNICIPIO								#Error



ENCUESTA DE INFRAESTRUCTURA Y EQUIPAMIENTOS LOCALES- 2017

DIPUTACIÓN PROVINCIAL DE JAÉN

MUNICIPIO: CASTILLO DE LOCUBIN

Provincia: 23 Isla: Municipio 026



CUADRO 14

6. ABASTECIMIENTO DE AGUA

6.1 Traidas de agua.

6.1.9. Identificación de los depósitos de agua que dan servicio a los núcleos de población del municipio encuestado.

NÚCLEO DE POBLACIÓN					CÓDIGO DE IDENTIFICACIÓN			
Provincia	Municipio	Entidad	Núcleo	NOMBRE	Depósitos	Provincia	Municipio	Nº de Orden
					CI			
23	026	0004	01	Castillo de Locubín	DE	23	026	001
23	026	0004	01	Castillo de Locubín	DE	23	026	002
23	026	0004	01	Castillo de Locubín	DE	23	026	003
23	026	0004	01	Castillo de Locubín	DE	23	026	004
23	026	0004	01	Castillo de Locubín	DE	23	026	005
23	026	0004	01	Castillo de Locubín	DE	23	026	006
23	026	0004	01	Castillo de Locubín	DE	23	026	009
23	026	0010	01	Ventas del Carrizal	DE	23	026	001
23	026	0010	01	Ventas del Carrizal	DE	23	026	002
23	026	0010	01	Ventas del Carrizal	DE	23	026	004
23	026	0010	01	Ventas del Carrizal	DE	23	026	005
23	026	0010	01	Ventas del Carrizal	DE	23	026	006
23	026	0010	01	Ventas del Carrizal	DE	23	026	007
23	026	0010	01	Ventas del Carrizal	DE	23	026	008

ENCUESTA DE INFRAESTRUCTURA Y EQUIPAMIENTOS LOCALES- 2017

DIPUTACIÓN PROVINCIAL DE JAÉN

MUNICIPIO: **CASTILLO DE LOCUBIN**

Provincia: **23** **Isla:** **Municipio** **026**



CUADRO 15

6. ABASTECIMIENTO DE AGUA

6.1 Traidas de agua.

6.1.10. Características de los depósitos de agua en el municipio encuestado.

CÓDIGO DE IDENTIFICACIÓN				CARACTERÍSTICAS DE LOS DEPÓSITOS							
Clave	Provin- cia	Muni- cipio	Nº Orden	Tipo	Titular	Gestión	Capacidad	Estado	Protección	Limpieza	Contador
				CI	CI	CI	m3	CI	CI	nº	CI
DE	23	026	001	ES	MU	MU	1.500	B	SF	2.017	NO
DE	23	026	002	EN	MU	MU	500	B	SF	2.017	NO
DE	23	026	003	ES	MU	MU	800	B	SF	2.017	NO
DE	23	026	004	SE	MU	MU	250	B	SF	2.017	NO
DE	23	026	005	ES	MU	MU	100	B	SF	2.017	NO
DE	23	026	006	SE	MU	MU	250	B	SF	2.017	NO
DE	23	026	007	ES	MU	MU	100	B	SF	2.017	NO
DE	23	026	008	EN	MU	MU	60	B	SF	2.017	NO
DE	23	026	009	ES	MU	MU	800	B	SF	2.017	NO
TOTAL MUNICIPIO							4.360			18.153	

ENCUESTA DE INFRAESTRUCTURA Y EQUIPAMIENTOS LOCALES- 2017

DIPUTACIÓN PROVINCIAL DE JAÉN

MUNICIPIO:

Provincia:

Isla:

Municipio



CUADRO 16

6. ABASTECIMIENTO DE AGUA

6.1 Traidas de agua.

6.1.11. Características de los depósitos de agua encuestados, ubicados en municipios mayores de 50,000 habitantes

CÓDIGO DE IDENTIFICACIÓN				CARACTERÍSTICAS DE LOS DEPÓSITOS							
Clave	Provincia	Municipio	Nº Orden	Tipo	Titular	Gestión	Capacidad	Estado	Protección	Limpieza	Contador
				Cl	Cl	Cl	m3	Cl	Cl	nº	Cl
TOTAL MUNICIPIO							#Error			#Error	

		ENCUESTA DE INFRAESTRUCTURA Y EQUIPAMIENTOS LOCALES- 2017						
		DIPUTACIÓN PROVINCIAL DE JAÉN						
		MUNICIPIO:		CASTILLO DE LOCUBIN				
		Provincia:	23	Isla:		Municipio		026

CUADRO 17

6. ABASTECIMIENTO DE AGUA

6.1 Traidas de agua.

6.1.12. Identificación de las instalaciones de tratamiento de potabilización que dan servicio a los núcleos de población del municipio encuestado.

NÚCLEOS DE POBLACIÓN					CÓDIGO DE IDENTIFICACIÓN DE LA INSTALACIÓN			
Provincia	Municipio	Entidad	Núcleo	NOMBRE	Tratamiento de potabilizac.	Provincia	Municipio	Nº de Orden
					CI			
23	026	0004	01	Castillo de Locubín	TP	23	026	001
23	026	0004	01	Castillo de Locubín	TP	23	026	002
23	026	0010	01	Ventas del Carrizal	TP	23	026	001

		ENCUESTA DE INFRAESTRUCTURA Y EQUIPAMIENTOS LOCALES- 2017											
		DIPUTACIÓN PROVINCIAL DE JAÉN											
		MUNICIPIO:		CASTILLO DE LOCUBIN									
		Provincia:	23	Isla:		Municipio	026						

CUADRO 18

6. ABASTECIMIENTO DE AGUA

6.1 Traidas de agua.

6.1.13. Instalaciones y tratamiento de potabilización del municipio encuestado.

CÓDIGO DE IDENTIFICACIÓN				TIPO DE EQUIPAMIENTO	UBICACIÓN	TIPOS DE TRATAMIENTO						METODO DE DESINFECCION			CONTROL CALIDAD		ESTADO
Clave	Provincia	Municipio	Nº Orden			Solo Desinfección	Categoría A1	Categoría A2	Categoría A3	Desaladora	Otros tipos	METODO DE DESINFECCION			Periodicidad	Organismo	
						CI	CI	CI	CI	CI	CI	CI	CI	CI			
TP	23	026	001	AU	DE	SI	NO	NO	NO	NO	SI	NO	NO	DI	MU	B	
TP	23	026	002	AU	DE	SI	NO	NO	NO	NO	SI	NO	NO	DI	MU	B	

ENCUESTA DE INFRAESTRUCTURA Y EQUIPAMIENTOS LOCALES- 2017

DIPUTACIÓN PROVINCIAL DE JAÉN

MUNICIPIO: **CASTILLO DE LOCUBIN**

Provincia: **23** **Isla:** **Municipio** **026**



CUADRO 21

6. ABASTECIMIENTO DE AGUA

6.2 Distribución de agua

6.2.2 Características y elementos del servicio de abastecimiento de agua

6.2.2.2. Núcleos de población encuestados. 2.

Núcleo de Población			CARACTERÍSTICAS DEL SERVICIO					ELEMENTOS ACCESORIOS						CISTERNA
			Dotación de agua		Conta- dores	Tasa	Año de instala- ción	Hidrantes		Válvulas		Bocas de riego		
			Disponi- bilidad	Restri- cciones				Sufi- ciencia	Estado	Sufi- ciencia	Estado	Sufi- ciencia	Estado	
0004	01	Castillo de Locubín	SF	NO	SI	SI	1967	NO		SF	R	IN	R	NO
0010	01	Ventas del Carrizal	SF	NO	SI	SI	1982	NO		SF	R	IN	R	NO

ENCUESTA DE INFRAESTRUCTURA Y EQUIPAMIENTOS LOCALES- 2017

DIPUTACIÓN PROVINCIAL DE JAÉN

MUNICIPIO: **CASTILLO DE LOCUBIN**

Provincia: **23** **Isla:** **Municipio** **026**



CUADRO 22

6. ABASTECIMIENTO DE AGUA

6.2 Distribución de agua

6.2.2 Características y elementos del servicio de abastecimiento de agua

6.2.2.2. Núcleos de población encuestados. 3.

Núcleo de Población			CARACTERÍSTICAS DEL SERVICIO							DEFICIT RED DE DISTRIBUCION				
			Viviendas con servicio		Consumo		Deficiencias Presión		Pérdidas	Calidad	Longitud red	Viviendas afectadas red	Población afectada	
			Conectadas	No conect.	Invierno	Verano	Exceso	Defecto					Residente	Estacional
			nº	nº	m3/día	m3/día	nº	nº	%	Cl	m	nº	nº	nº
0004	01	Castillo de Locubín	2.066	0	783	1.200	0	44	25	R	0	0	0	0
0010	01	Ventas del Carrizal	308	0	81	130	0	0	25	R	0	0	0	0
TOTAL NÚCLEO			2.374	0	864	1.330	0	44			0	0	0	0
TOTAL DISEMINADO			122	0	117	166	0	0			0	50	40	40
TOTAL MUNICIPIO			2.496	0	981	1.496	0	44			0	50	40	40

ENCUESTA DE INFRAESTRUCTURA Y EQUIPAMIENTOS LOCALES- 2017					
DIPUTACIÓN PROVINCIAL DE JAÉN					
MUNICIPIO:		CASTILLO DE LOCUBIN			
Provincia:	23	Isla:		Municipio	026



CUADRO 23

6. ABASTECIMIENTO DE AGUA

6.3 Abastecimiento autónomo de agua

6.3.1 Núcleos de población encuestados 4

Núcleo de Población			ÁMBITO DEL ABASTECIMIENTO AUTÓNOMO			DÉFICIT DE POTABILIZACIÓN DEL ABASTECIMIENTO AUTÓNOMO			FUENTES NO CONECTADAS A LA RED DE DISTRIBUCION		DOTACION ABASTECIMIENTO AUTÓNOMO
			Viviendas	Población (hab)		Viviendas	Población (hab)		Con tratamiento	Sin tratamiento	Disponibilidad
			nº	Residente	Estacional	nº	Residente	Estacional	nº	CI	CI
0004	01	Castillo de Locubín	0	0	0	0	0	0	0	16	NO
0010	01	Ventas del Carrizal	0	0	0	0	0	0	0	1	NO
TOTAL NÚCLEO			0	0	0	0	0	0	0	17	
TOTAL DISEMINADO			10	10	10	10	10	10	0	0	
TOTAL MUNICIPIO			10	10	10	10	10	10	0	17	



ENCUESTA DE INFRAESTRUCTURA Y EQUIPAMIENTOS LOCALES- 2017

DIPUTACIÓN PROVINCIAL DE JAÉN

MUNICIPIO: CASTILLO DE LOCUBIN

Provincia: 23 Isla: Municipio 026



CUADRO 24

7. SANEAMIENTO Y DEPURACIÓN.

7.1 Sistema de Saneamiento.

7.1.1 Características de los tramos de red de alcantarillado interior.


NÚCLEOS DE POBLACIÓN					CARACTERÍSTICAS DE LA RED DE ALCANTARILLADO INTERIOR						
Provincia	Municipio	Entidad	Núcleo	NOMBRE	Tipo de material	Sistema de transporte	Estado	Tipo de red	Titular	Gestión	Longitud
					CI	CI	CI	CI	CI	CI	m
23	026	0004	01	Castillo de Locubín	HO	GR	B	PL	MU	MU	2.502
23	026	0004	01	Castillo de Locubín	HO	GR	B	MX	MU	MU	8.739
23	026	0004	01	Castillo de Locubín	HO	GR	M	MX	MU	MU	2.929
23	026	0004	01	Castillo de Locubín	HO	GR	R	MX	MU	MU	894
23	026	0004	01	Castillo de Locubín	PC	GR	B	PL	MU	MU	98
23	026	0004	01	Castillo de Locubín	PC	GR	B	MX	MU	MU	4.277
23	026	0010	01	Ventas del Carrizal	HO	GR	B	PL	MU	MU	495
23	026	0010	01	Ventas del Carrizal	HO	GR	B	MX	MU	MU	897
23	026	0010	01	Ventas del Carrizal	HO	GR	M	MX	MU	MU	1.190
23	026	0010	01	Ventas del Carrizal	PC	GR	B	MX	MU	MU	85
TOTAL NÚCLEO											22.106
TOTAL DISEMINADO											
TOTAL MUNICIPIO											


**ENCUESTA DE INFRAESTRUCTURA Y EQUIPAMIENTOS LOCALES- 2017****DIPUTACIÓN PROVINCIAL DE JAÉN****MUNICIPIO: CASTILLO DE LOCUBIN****Provincia: 23 Isla: Municipio 026****CUADRO 25****7. SANEAMIENTO Y DEPURACIÓN****7.1 Sistema de saneamiento.****7.1.2 Identificación de los colectores generales que dan servicio a los núcleos de población del municipio encuestado.**

NÚCLEO DE POBLACIÓN					CÓDIGO DE IDENTIFICACIÓN			
Provincia	Municipio	Entidad	Núcleo	NOMBRE	Colector	Provincia	Municipio	Nº de Orden
					CI			
23	026	0004	01	Castillo de Locubín	CL	23	026	001
23	026	0004	01	Castillo de Locubín	CL	23	026	002
23	026	0004	01	Castillo de Locubín	CL	23	026	003
23	026	0004	01	Castillo de Locubín	CL	23	026	004
23	026	0010	01	Ventas del Carrizal	CL	23	026	005
23	026	0010	01	Ventas del Carrizal	CL	23	026	006

**ENCUESTA DE INFRAESTRUCTURA Y EQUIPAMIENTOS LOCALES- 2017****DIPUTACIÓN PROVINCIAL DE JAÉN****MUNICIPIO:****CASTILLO DE LOCUBIN****Provincia:****23****Isla:****Municipio****026****CUADRO 26****7. SANEAMIENTO Y DEPURACIÓN****7.1 Sistema de saneamiento.****7.1.3 Identificación de los colectores generales en el municipio encuestado.**

CÓDIGO DE IDENTIFICACIÓN			
Colector	Provincia	Municipio	Nº de Orden
Cl			
CL	23	026	001
CL	23	026	002
CL	23	026	003
CL	23	026	004
CL	23	026	005
CL	23	026	006

		ENCUESTA DE INFRAESTRUCTURA Y EQUIPAMIENTOS LOCALES- 2017			
		DIPUTACIÓN PROVINCIAL DE JAÉN			
MUNICIPIO:					
Provincia:		Isla:		Municipio	



DIPUTACIÓN DE JAÉN

CUADRO 27

7. SANEAMIENTO Y DEPURACIÓN

7.1 Sistema de saneamiento.

7.1.4 Identificación de los colectores generales encuestados, ubicados en municipios mayores de 50.000 habitantes.

CÓDIGO DE IDENTIFICACIÓN			
Colector	Provincia	Municipio	Nº de Orden
CI			

ENCUESTA DE INFRAESTRUCTURA Y EQUIPAMIENTOS LOCALES- 2017

DIPUTACIÓN PROVINCIAL DE JAÉN

MUNICIPIO:**CASTILLO DE LOCUBIN****Provincia:****23****Isla:****Municipio****026****CUADRO 28****7. SANEAMIENTO Y DEPURACIÓN.****7.1 Sistema de Saneamiento.****7.1.5 Tramos de colectores generales en el municipio encuestado.**

CÓDIGO DE IDENTIFICACIÓN				CARACTERÍSTICAS DE LOS COLECTORES GENERALES					
Clave	Provincia	Municipio	Nº	Tipo de material	Sistema de transporte	Estado	Titular	Gestión	Longitud
				CI	CI	CI	CI	CI	m
CL	23	026	001	HO	GR	B	MU	MU	320
CL	23	026	002	HO	GR	B	MU	MU	989
CL	23	026	002	PC	GR	B	MU	MU	133
CL	23	026	003	HO	GR	B	MU	MU	507
CL	23	026	004	HO	GR	B	MU	MU	683
CL	23	026	005	HO	GR	B	MU	MU	219
CL	23	026	006	HO	GR	B	MU	MU	207
TOTAL MUNICIPIO									3.058

ENCUESTA DE INFRAESTRUCTURA Y EQUIPAMIENTOS LOCALES- 2017



DIPUTACIÓN PROVINCIAL DE JAÉN

MUNICIPIO:

CASTILLO DE LOCUBIN

Provincia:

23

Isla:

Municipio

026



CUADRO 30

7. SANEAMIENTO Y DEPURACIÓN

7.1 Sistema de saneamiento.

7.1.7 Identificación de los EMISARIOS que dan servicio a los núcleos de población del municipio encuestado.

NÚCLEO DE POBLACIÓN						CÓDIGO DE IDENTIFICACIÓN DE LOS EMISARIOS			
						Emisario	Provincia	Municipio	Nº de Orden
Clave	Provincia	Municipio	Entidad	Núcleo	Denominación	CI			
EM	23	026	0004	01	Castillo de Locubín	EM	23	026	001
EM	23	026	0004	01	Castillo de Locubín	EM	23	026	002
EM	23	026	0004	01	Castillo de Locubín	EM	23	026	003
EM	23	026	0010	01	Ventas del Carrizal	EM	23	026	004
EM	23	026	0010	01	Ventas del Carrizal	EM	23	026	005
EM	23	026	0010	01	Ventas del Carrizal	EM	23	026	006
EM	23	026	0010	01	Ventas del Carrizal	EM	23	026	007

		ENCUESTA DE INFRAESTRUCTURA Y EQUIPAMIENTOS LOCALES- 2017				
		DIPUTACIÓN PROVINCIAL DE JAÉN				
MUNICIPIO:		CASTILLO DE LOCUBIN				
Provincia:	23	Isla:		Municipio	026	



CUADRO 31

7. SANEAMIENTO Y DEPURACIÓN

7.1 Sistema de saneamiento.

7.1.8 Identificación de los EMISARIOS en el municipio encuestado.

CÓDIGO DE IDENTIFICACIÓN				PUNTO DE VERTIDO		DISTANCIA
Clave	Provincia	Municipio	Nº	Tipo de vertido	Zona de vertido	
				CI	CI	
EM	23	026	001	AD	ZM	1
EM	23	026	002	AD	ZM	16
EM	23	026	003	AD	ZM	15
EM	23	026	004	AD	ZM	200
EM	23	026	005	AD	ZM	167
EM	23	026	006	AD	ZM	40
EM	23	026	007	AD	ZM	102

		ENCUESTA DE INFRAESTRUCTURA Y EQUIPAMIENTOS LOCALES- 2017				 DIPUTACIÓN DE JAÉN
		DIPUTACIÓN PROVINCIAL DE JAÉN				
MUNICIPIO:						
Provincia:		Isla:		Municipio		

CUADRO 32

7. SANEAMIENTO Y DEPURACIÓN

7.1 Sistema de saneamiento.

7.1.9 Identificación de los EMISARIOS, ubicados en municipios mayores de 50.000 habitantes.

CÓDIGO DE IDENTIFICACIÓN				PUNTO DE VERTIDO		DISTANCIA
				Tipo de vertido	Zona de vertido	
Clave	Provincia	Municipio	Nº	CI	CI	

		ENCUESTA DE INFRAESTRUCTURA Y EQUIPAMIENTOS LOCALES- 2017				
		DIPUTACIÓN PROVINCIAL DE JAÉN				
MUNICIPIO:		CASTILLO DE LOCUBIN				
Provincia:	23	Isla:		Municipio	026	



CUADRO 33

7. SANEAMIENTO Y DEPURACIÓN

7.1 Sistema de saneamiento.

7.1.10 Características de los tramos de emisarios en el municipio encuestado.

CÓDIGO DE IDENTIFICACIÓN				CARACTERÍSTICAS DE LOS TRAMOS DE EMISARIOS			
				Tipo de material	Estado	Longitud del tramo	
						Terrestre	Marítima
Clave	Provincia	Municipio	Nº	CI	CI	m	m
EM	23	026	001	HO	B	877	0
EM	23	026	002	HO	R	68	0
EM	23	026	003	HO	R	45	0
EM	23	026	004	HO	B	534	0
EM	23	026	005	HO	R	342	0
EM	23	026	006	HO	B	120	0
EM	23	026	007	HO	R	136	0
TOTAL MUNICIPIO						2.122	0

	ENCUESTA DE INFRAESTRUCTURA Y EQUIPAMIENTOS LOCALES- 2017					
	DIPUTACIÓN PROVINCIAL DE JAÉN					
	MUNICIPIO:					
	Provincia:		Isla:		Municipio	

CUADRO 34

7. SANEAMIENTO Y DEPURACIÓN

7.1 Sistema de saneamiento.

7.1.11 Características de los tramos de emisarios encuestados, ubicados en municipios mayores de 50.000 habitante

CÓDIGO DE IDENTIFICACIÓN				CARACTERÍSTICAS DE LOS TRAMOS DE EMISARIOS			
				Tipo de material	Estado	Longitud del tramo	
						Terrestre	Marítima
Clave	Provincia	Municipio	Nº	CI	CI	m	m
TOTAL MUNICIPIO						#Error	#Error

ENCUESTA DE INFRAESTRUCTURA Y EQUIPAMIENTOS LOCALES- 2017



DIPUTACIÓN PROVINCIAL DE JAÉN

MUNICIPIO:

CASTILLO DE LOCUBIN

Provincia:

23

Isla:

Municipio

026



CUADRO 35

7. SANEAMIENTO Y DEPURACIÓN

7.1 Sistema de saneamiento.

7.1.12. Características del servicio de alcantarillado

7.1.12.1. Nucleos de poblacion encuestados. 5

Núcleo de Población			ELEMENTOS ACCESORIOS				CARACTERÍSTICAS DEL SERVICIO			DÉFICIT DE ALCANTARILLADO				CAUDAL m3/año				
			Pozos	Sumideros	Aliviadero		Calidad	Viviendas con servicio		Longitud red	Viviendas afectadas	Población afectada		Desagüe	Tratado	Reutilizado		
					Con acumulac.	Sin Acumulac.		Conect.	No conect.			Residente	Estacional			Urbano	Rústico	Industrial
			CI	CI	CI	CI	CI	nº	nº	m	nº	nº	nº					
0004	01	Castillo de Locubín	SF	SF	NO	NO	R	2.066	0	0	0	0	0	489.769	0	0	0	0
0010	01	Ventas del Carrizal	SF	SF	NO	NO	R	308	0	0	0	0	0	51.363	0	0	0	0
TOTAL NÚCLEO							2.374	0	0	0	0	0	0	541.132	0	0	0	0
TOTAL DISEMINADO							172	0	0	0	0	0	0					
TOTAL MUNICIPIO							2.546	0	0	0	0	0	0	541.132	0	0	0	0

ENCUESTA DE INFRAESTRUCTURA Y EQUIPAMIENTOS LOCALES- 2017

DIPUTACIÓN PROVINCIAL DE JAÉN

MUNICIPIO:

CASTILLO DE LOCUBÍN

Provincia:

23

Isla:

Municipio

026



CUADRO 42

8. RECOGIDA Y ELIMINACION DE RESIDUOS URBANOS.

8.1 Recogida de residuos urbanos.

Núcleo de Población			RECOGIDA DE RESIDUOS URBANOS					
			Tipo de recogida	Gestión	Periodicidad	Calidad	Producción	Contenedores
			CI	CI	CI	CI	Tm	nº
0004	01	Castillo de Locubín	PA	CON	QU	AD	373	28
0004	01	Castillo de Locubín	PI	CON	QU	AD	4	23
0004	01	Castillo de Locubín	PL	CON	QU	AD	177	30
0004	01	Castillo de Locubín	RN	CON	DI	AD	923	124
0004	01	Castillo de Locubín	VI	CON	OT	AD	182	28
0010	01	Ventas del Carrizal	PA	CON	QU	AD	28	5
0010	01	Ventas del Carrizal	PI	CON	QU	AD	0	2
0010	01	Ventas del Carrizal	PL	CON	QU	AD	13	6
0010	01	Ventas del Carrizal	RN	CON	DI	AD	70	15
0010	01	Ventas del Carrizal	VI	CON	QU	AD	14	3
TOTAL NÚCLEO							1.783	264
TOTAL DISEMINADO							67	5
TOTAL MUNICIPIO							1.850	269

**ENCUESTA DE INFRAESTRUCTURA Y EQUIPAMIENTOS LOCALES- 2017**

DIPUTACIÓN PROVINCIAL DE JAÉN

MUNICIPIO:**CASTILLO DE LOCUBÍN****Provincia:****23****Isla:****Municipio****026****CUADRO 43****8. RECOGIDA Y ELIMINACION DE RESIDUOS URBANOS.****8.2 Núcleos sin recogida de residuos urbanos. Limpieza de calles.****8.2.1 Núcleos de población encuestados.**

Núcleo de Población			ÁMBITO SIN SERVICIO			LIMPIEZA DE CALLES	
			Viviendas afectadas nº	Población afectada		Servicio	Plantilla
				Residente	Estacional	Cl	nº
0004	01	Castillo de Locubín	0	0	0	SI	1
0010	01	Ventas del Carrizal	0	0	0	NO	0
TOTAL NÚCLEO			0	0	0		1
TOTAL DISEMINADO			172	250	500		1
TOTAL MUNICIPIO			172	250	500		2

**ENCUESTA DE INFRAESTRUCTURA Y EQUIPAMIENTOS LOCALES- 2017****DIPUTACIÓN PROVINCIAL DE JAÉN****MUNICIPIO: CASTILLO DE LOCUBIN****Provincia: 23 Isla: Municipio 026****CUADRO 44****8. RECOGIDA Y ELIMINACION DE RESIDUOS URBANOS.****8.3 Vertederos. (Instalaciones de eliminación y tratamiento de residuos).****8.3.1 Identificación de los vertederos que dan servicio a los núcleos de población del municipio encuestado.**

Núcleo de Población			CÓDIGO DE IDENTIFICACIÓN			
			Vertedero	Provincia	Municipio	Nº de orden
CI						
0004	01	Castillo de Locubín	VCS	23	050	002
0004	01	Castillo de Locubín	VCS	23	026	001
0004	01	Castillo de Locubín	VCS	23	050	001
0010	01	Ventas del Carrizal	VCS	23	050	001
0010	01	Ventas del Carrizal	VCS	23	026	001
0010	01	Ventas del Carrizal	VCS	23	050	002



ENCUESTA DE INFRAESTRUCTURA Y EQUIPAMIENTOS LOCALES- 2017

DIPUTACIÓN PROVINCIAL DE JAÉN

MUNICIPIO:

CASTILLO DE LOCUBIN

Provincia:

23

Isla:

Municipio

026



CUADRO 45

8. RECOGIDA Y ELIMINACION DE RESIDUOS URBANOS

8.3 Vertederos (Instalaciones de eliminación y tratamiento de residuos)

8.3.2 Características de las Instalaciones.

CODIGO DE IDENTIFICACION				Tipo	Titular	Gestión	PROBLEMAS EXISTENTES										CAPACIDAD			ESTADO	VIDA UTIL	CATEGORIA	ACTIVIDAD	
Tipo	Provincia	Municipio	Nº				OI	Hu	Ca	Ri	Fi	Iv	Fa	Sa	In	Ot	Total		Ampl.					Transformac.
Cl	Cl	Cl	Cl				Cl	Cl	Cl	Cl	Cl	Cl	Cl	Cl	Cl	Cl	m3	% Ocupa	Cl					Tm/año
VT	23	026	001	VCS	MUD	MUD	NO	NO	NO	NO	NO	NO	NO	NO	NO	NO	NO	NO	0	B	12	VRN	EN	
TOTAL MUNICIPIO																		0						



ENCUESTA DE INFRAESTRUCTURA Y EQUIPAMIENTOS LOCALES- 2017

DIPUTACIÓN PROVINCIAL DE JAÉN

MUNICIPIO:

Provincia:

Isla:

Municipio



CUADRO 46

8. RECOGIDA Y ELIMINACION DE RESIDUOS URBANOS

8.3 Vertederos (Instalaciones de eliminación y tratamiento de residuos)

8.3.3 Características de las Instalaciones encuestadas, ubicadas en municipios mayores de 50.000 habitant

CODIGO DE IDENTIFICACION				Tipo	Titular	Gestión	PROBLEMAS EXISTENTES									CAPACIDAD			ESTADO	VIDA UTIL	CATEGORIA	ACTIVIDAD	
Tipo	Provincia	Municipio	Nº				OI	Hu	Ca	Ri	Fi	Iv	Fa	Sa	In	Ot	Total						Ampl.
				CI	CI	CI	CI	CI	CI	CI	CI	CI	CI	CI	m3	% Ocupa	CI	Tm/año	CI	nº	nº	nº	
TOTAL MUNICIPIO																#Error			#Error				



ENCUESTA DE INFRAESTRUCTURA Y EQUIPAMIENTOS LOCALES- 2017

DIPUTACIÓN PROVINCIAL DE JAÉN

MUNICIPIO: CASTILLO DE LOCUBIN

Provincia: 23 Isla: Municipio 026



**CUADRO 47
9. ALUMBRADO PUBLICO**

NÚCLEO DE POBLACIÓN					AHORRO ENERGÉTICO		CALIDAD	Potencia Instalada	Puntos de luz
Provin- cia	Muni- cipio	Enti- dad	Núcleo	Denominación	Rfi	Rfi	Cl	Kw	nº
23	026	0004	01	Castillo de Locubín	SI	NO	B	108	709
23	026	0010	01	Ventas del Carrizal	SI	NO	R	21	137
TOTAL NÚCLEO									846
TOTAL DISEMINADO									0
TOTAL MUNICIPIO									846

ENCUESTA DE INFRAESTRUCTURA Y EQUIPAMIENTOS LOCALES- 2017

DIPUTACIÓN PROVINCIAL DE JAÉN

MUNICIPIO:

CASTILLO DE LOCUBIN

Provincia:

23

Isla:

Municipio

026



CUADRO 48

10. OTRAS INFORMACIONES MUNICIPALES

NÚCLEO DE POBLACIÓN					RECEPCIÓN TV		TELEFONÍA MOVIL			CORREO	BANDA ANCHA					CAPI	CALIDAD SUMIN. ENERGÍA		ALUMBR.PÚBLICO AMB.SIN SERV.	
Provincia	Municipio	Entidad	Núcleo	Denominación	Antena	Cable	Gsm	Umts	Gprs		Rd	Xd	Wi	Ca	Rb		St	Electr.	Gas	Viv afec
					CI	CI	CI	CI	CI	CI	CI	CI	CI	CI	CI	CI	CI	nº	m	

ENCUESTA DE INFRAESTRUCTURA Y EQUIPAMIENTOS LOCALES- 2017

DIPUTACIÓN PROVINCIAL DE JAÉN

MUNICIPIO:

CASTILLO DE LOCUBIN

Provincia:

23

Isla:

Municipio

026



CUADRO 49

11. INSTALACIONES DEPORTIVAS DE USO PÚBLICO

11.1 Características de las Instalaciones.

CÓDIGO DE IDENTIFICACIÓN				NOMBRE DE LA INSTALACIÓN	CARACTERÍSTICAS							
Tipo	Provincia	Municipio	Nº Orden		Tipo	Titular	Gestión	Superficie (m2)			Sin Barreras Arquitectónicas	Estado
					CI	CI	CI	Cubierta	Aire Libre	Solar	CI	
TJ	23	026	001	Campo de Futbol Complejo "Antonio Ramirez"	TJ	MU	MU	0	6.320	6.320	SI	B
PP	23	026	003	Pabellon Cubierto Complejo "Antonio Ramire"	PP	MU	MU	1.067	0	1.067	SI	B
PP	23	026	004	Pistas Polideportivas Municipales	PP	MU	MU	0	3.915	3.915	SI	B
PI	23	026	005	Piscina Municipal	PI	MU	MU	0	322	322	NO	B
PP	23	026	008	Pista Polideportiva IES. Pablo Rueda	PP	CA	CA	0	1.320	1.320	SI	B
PT	23	026	009	Pabellón Cubierto IES. Pablo Rueda	PT	CA	CA	464	0	464	SI	B
PP	23	026	010	Pista Baloncesto CP. Miguel Hernández II	PP	CA	CA	0	716	716	NO	B
PT	23	026	011	Pabellón Cubierto CP. Miguel Hernández II	PT	CA	CA	715	0	715	SI	B
OT	23	026	012	Pista Hokey Complejo "Antonio Ramirez"	OT	MU	MU	0	565	565	SI	B
PP	23	026	013	Pista de Tenis Complejo "Antonio Ramirez"	PP	MU	MU	0	660	660	SI	B
GI	23	026	014	Gimnasio Adultos CP. Miguel Hernandez I	GI	CA	CA	88	0	88	SI	B
OT	23	026	015	Pista Petanca Parque Municipal	OT	MU	MU	0	56	56	NO	B
PI	23	026	016	Piscina de Chapoteo Complejo	PI	MU	MU	0	50	50	NO	B
OT	23	026	018	Zonas Comunes Complejo "Antonio Ramirez"	OT	MU	MU	155	3.341	3.496	SI	B
OT	23	026	019	Zonas Comunes Complejo	OT	MU	MU	200	3.628	3.828	NO	B
OT	23	026	020	Pista de Padel	OT	MU	MU	0	200	200	SI	B
TJ	23	026	002	Campo de Futbol Municipal	TJ	MU	MU	0	3.840	3.840	SI	B
OT	23	026	006	Pista de Petanca Ventas del Carrizal	OT	MU	MU	0	84	84	NO	B
PP	23	026	007	Pista Fútbol Sala Ventas del Carrizal	PP	MU	MU	0	828	828	SI	B
GI	23	026	017	Sala Condición Física Ventas del Carrizal	GI	MU	MU	75	0	75	SI	B
TOTAL MUNICIPIO								2.764	25.845	28.609		

ENCUESTA DE INFRAESTRUCTURA Y EQUIPAMIENTOS LOCALES- 2017

DIPUTACIÓN PROVINCIAL DE JAÉN

MUNICIPIO: **CASTILLO DE LOCUBIN**

Provincia: **23** **Isla:** **Municipio** **026**



CUADRO 50

12. INSTALACIONES DEPORTIVAS DE USO PÚBLICO

12.2 Tipos de deportes de las Instalaciones.

CÓDIGO DE IDENTIFICACIÓN				NOMBRE DE LA INSTALACIÓN	Tipo de deporte
Clave	Provincia	Municipio	Nº Orden		CI
ID	23	026	001	Campo de Futbol Complejo "Antonio Ramirez	FB
ID	23	026	003	Pabellon Cubierto Complejo "Antonio Ramire	AT
ID	23	026	003	Pabellon Cubierto Complejo "Antonio Ramire	BC
ID	23	026	003	Pabellon Cubierto Complejo "Antonio Ramire	BM
ID	23	026	003	Pabellon Cubierto Complejo "Antonio Ramire	OT
ID	23	026	004	Pistas Polideportivas Municipales	BC
ID	23	026	004	Pistas Polideportivas Municipales	BM
ID	23	026	004	Pistas Polideportivas Municipales	BV
ID	23	026	004	Pistas Polideportivas Municipales	TE
ID	23	026	005	Piscina Municipal	NA
ID	23	026	008	Pista Polideportiva IES. Pablo Rueda	BC
ID	23	026	008	Pista Polideportiva IES. Pablo Rueda	BM
ID	23	026	008	Pista Polideportiva IES. Pablo Rueda	BV
ID	23	026	008	Pista Polideportiva IES. Pablo Rueda	TE
ID	23	026	009	Pabellón Cubierto IES. Pablo Rueda	BC
ID	23	026	009	Pabellón Cubierto IES. Pablo Rueda	BV
ID	23	026	009	Pabellón Cubierto IES. Pablo Rueda	OT
ID	23	026	009	Pabellón Cubierto IES. Pablo Rueda	TE
ID	23	026	010	Pista Baloncesto CP. Miguel Hernández II	BC
ID	23	026	011	Pabellón Cubierto CP. Miguel Hernández II	BC
ID	23	026	011	Pabellón Cubierto CP. Miguel Hernández II	BM
ID	23	026	011	Pabellón Cubierto CP. Miguel Hernández II	BV
ID	23	026	011	Pabellón Cubierto CP. Miguel Hernández II	OT
ID	23	026	011	Pabellón Cubierto CP. Miguel Hernández II	TE

ENCUESTA DE INFRAESTRUCTURA Y EQUIPAMIENTOS LOCALES- 2017

DIPUTACIÓN PROVINCIAL DE JAÉN

MUNICIPIO: **CASTILLO DE LOCUBIN**

Provincia: **23** **Isla:** **Municipio** **026**



CUADRO 50

12. INSTALACIONES DEPORTIVAS DE USO PÚBLICO

12.2 Tipos de deportes de las Instalaciones.

CÓDIGO DE IDENTIFICACIÓN				NOMBRE DE LA INSTALACIÓN	Tipo de deporte
Clave	Provincia	Municipio	Nº Orden		CI
ID	23	026	012	Pista Hokey Complejo "Antonio Ramirez"	OT
ID	23	026	013	Pista de Tenis Complejo "Antonio Ramirez"	TE
ID	23	026	014	Gimnasio Adultos CP. Miguel Hernandez I	GI
ID	23	026	015	Pista Petanca Parque Municipal	OT
ID	23	026	016	Piscina de Chapoteo Complejo	NA
ID	23	026	018	Zonas Comunes Complejo "Antonio Ramirez"	OT
ID	23	026	019	Zonas Comunes Complejo	OT
ID	23	026	020	Pista de Padel	PD
ID	23	026	002	Campo de Futbol Municipal	FB
ID	23	026	006	Pista de Petanca Ventas del Carrizal	OT
ID	23	026	007	Pista Fútbol Sala Ventas del Carrizal	FB
ID	23	026	017	Sala Condición Física Ventas del Carrizal	GI

ENCUESTA DE INFRAESTRUCTURA Y EQUIPAMIENTOS LOCALES- 2017

DIPUTACIÓN PROVINCIAL DE JAÉN

MUNICIPIO: **CASTILLO DE LOCUBIN**

Provincia: **23** **Isla:** **Municipio** **026**



CUADRO 51

12. OTRAS INSTALACIONES PÚBLICAS.

12.1 Centros Culturales y de Esparcimiento.

12.1.1 Características de las instalaciones.

CÓDIGO DE IDENTIFICACIÓN			NOMBRE DEL CENTRO	CARACTERÍSTICAS							
Provin-cia	Muni-cipio	Nº Orden		Tipo	Titular	Gestión	Superficie (m2)			Sin Barreras Arquitectonicas	Estado
				CI	CI	CI	Cubierta	Aire Libre	Solar	CI	
23	026	003	Museo de Artes y Costumbres	MS	MU	MU	240	0	240	SI	B
23	026	002	Hogar del Pensionista	HP	MU	MU	310	0	310	SI	B
23	026	001	Biblioteca	BI	MU	MU	182	0	182	SI	B
TOTAL MUNICIPIO							732	0	732		



ENCUESTA DE INFRAESTRUCTURA Y EQUIPAMIENTOS LOCALES- 2017

DIPUTACIÓN PROVINCIAL DE JAÉN

MUNICIPIO:

CASTILLO DE LOCUBIN

Provincia:

23

Isla:

Municipio

026



CUADRO 52

12. OTRAS INSTALACIONES PÚBLICAS.

12.1 Centros Culturales y de Esparcimiento.

12.1.2 Superficie de los Usos de los Centros.

CÓDIGO DE IDENTIFICACIÓN			NOMBRE DEL CENTRO	USO	SUPERFICIE CUBIERTA
Provin-cia	Muni-cipio	Nº Orden		Cl	m2
23	026	001	Biblioteca	BA	182
23	026	003	Museo de Artes y Costumbres	MO	240
23	026	002	Hogar del Pensionista	PN	310
TOTAL MUNICIPIO					732

ENCUESTA DE INFRAESTRUCTURA Y EQUIPAMIENTOS LOCALES- 2017

DIPUTACIÓN PROVINCIAL DE JAÉN

MUNICIPIO: **CASTILLO DE LOCUBIN**

Provincia: **23** **Isla:** **Municipio** **026**



CUADRO 54

13. LONJAS, MERCADOS Y RECINTOS FERIALES.

CÓDIGO DE IDENTIFICACIÓN				NÚCLEO DE POBLACIÓN	NOMBRE DEL EQUIPAMIENTO	TIPO	TITULAR	GESTIÓN	SUPERFICIE (m2)			Sin Barreras Arquitectónicas	ESTADO
Clave	Provincia	Municipio	Nº Orden						CI	CI	CI		
LM	23	026	001	Castillo de Locubín	Mercado Municipal	ME	MU	MU	240	0	240	SI	B
TOTAL MUNICIPIO									240	0	240		

ENCUESTA DE INFRAESTRUCTURA Y EQUIPAMIENTOS LOCALES- 2017

DIPUTACIÓN PROVINCIAL DE JAÉN

MUNICIPIO:

CASTILLO DE LOCUBIN

Provincia:

23

Isla:

Municipio

026



CUADRO 56

15. CEMENTERIOS

CÓDIGO DE IDENTIFICACIÓN				NÚCLEO DE POBLACIÓN	NOMBRE DEL CEMENTERIO	TITULAR	DISTANCIA AL NÚCLEO	ESTADO DE ACCESO	CAPILLA	DEPÓSITO	AMPLIACIÓN	GRADO DE SATURACIÓN	SUPERFICIE TOTAL	Sin Barreras Arquitectónicas	CREMATORIO
Clave	Provincia	Municipio	Nº Orden			CI	Km	CI	CI	CI	CI	CI	%	m2	CI
CE	23	026	001		Cementerio Municipal	MU	0,8	B	NO	NO	SI	90	7.000	SI	NO
CE	23	026	002	Ventas del Carrizal	Cementerio Ventas del Carrizal	MU	0,3	B	NO	NO	SI	80	1.010	SI	NO
TOTAL MUNICIPIO												8.010			



ENCUESTA DE INFRAESTRUCTURA Y EQUIPAMIENTOS LOCALES- 2017

DIPUTACIÓN PROVINCIAL DE JAÉN

MUNICIPIO: CASTILLO DE LOCUBIN

Provincia: 23 **Isla:** **Municipio** 026



CUADRO 57
16. TANATORIOS

CÓDIGO DE IDENTIFICACIÓN				NÚCLEO DE POBLACIÓN	NOMBRE DEL TANATORIO	TITULAR	GESTIÓN	CARACTERÍSTICAS					
Clave	Provin-cia	Muni-cipio	Nº Orden					Superficie (m2)			Salas	Sin Barreras Arquitectonicas	Estado
								Cubierta	Aire libre	Solar	nº	CI	CI
TA	23	026	001	Castillo de Locubín	Tanatorio Municipal	MU	MU	310	1.670	1.980	2	SI	B
TOTAL MUNICIPIO								310	1.670	1.980	2		

	ENCUESTA DE INFRAESTRUCTURA Y EQUIPAMIENTOS LOCALES- 2017						
	DIPUTACIÓN PROVINCIAL DE JAÉN						
	MUNICIPIO:		CASTILLO DE LOCUBIN				
	Provincia:	23	Isla:		Municipio	026	

CUADRO 58
17. CENTROS SANITARIOS

CÓDIGO DE IDENTIFICACIÓN				NÚCLEO DE POBLACIÓN	NOMBRE DEL CENTRO	TIPO	TITULAR	GESTIÓN	SUPERFICIE (m2)			UCI	CAMAS	Sin Barreras Arquitectónicas	ESTADO
Clave	Provincia	Municipio	Nº Orden						CI	CI	CI				
SA	23	026	001	Castillo de Locubín	Consultorio Medico (T-I)	CLO	CAU	SAS	90	0	90	NO	0	SI	B
SA	23	026	002	Ventas del Carrizal	Consultorio Medico (T-I)	CLO	CAU	SAS	86	254	340	NO	0	SI	B
TOTAL MUNICIPIO									176	254	430				

ENCUESTA DE INFRAESTRUCTURA Y EQUIPAMIENTOS LOCALES- 2017

DIPUTACIÓN PROVINCIAL DE JAÉN

MUNICIPIO: **CASTILLO DE LOCUBIN**

Provincia: **23** **Isla:** **Municipio** **026**



CUADRO 59

18. CENTROS ASISTENCIALES

CÓDIGO DE IDENTIFICACIÓN				NÚCLEO DE POBLACIÓN	NOMBRE DEL CENTRO	TIPO	TITULAR	GESTIÓN	PLAZAS	SUPERFICIE (m2)			Sin Barreras Arquitectónicas	ESTADO
Clave	Provincia	Municipio	Nº Orden							Cubierta	Aire libre	Solar		
AS	23	026	001	Castillo de Locubín	Centro Social I	CA	MU	MU	300	400	0	400	SI	B
AS	23	026	002	Castillo de Locubín	Centro Social II	CA	MU	MU	50	60	0	60	SI	R
AS	23	026	003	Castillo de Locubín	Guarderia Municipal	GI	MU	MU	100	400	0	400	SI	B
AS	23	026	004	Ventas del Carrizal	Centro Social III	CA	MU	MU	90	393	193	308	SI	B
AS	23	026	005	Castillo de Locubín	Residencia de la tercera Edad	RA	MU	MU	30	495	305	800	SI	B
TOTAL MUNICIPIO									570	1.748	498	1.968		

ENCUESTA DE INFRAESTRUCTURA Y EQUIPAMIENTOS LOCALES- 2017

DIPUTACIÓN PROVINCIAL DE JAÉN

MUNICIPIO:

CASTILLO DE LOCUBIN

Provincia:

23

Isla:

Municipio

026



CUADRO 60

19 CENTROS DE ENSEÑANZA

19.1. Características de los Centros.

CÓDIGO DE IDENTIFICACIÓN				NÚCLEO DE POBLACIÓN	NOMBRE DEL CENTRO	Ámbito	Titular	SUPERFICIE (m2)			Sin Barreras Arquitectónicas	ESTADO
Clave	Provincia	Municipio	Nº Orden					Cubierta	Aire libre	Solar		
EN	23	026	005	Castillo de Locubín	IES. Pablo Rueda	L	CE	2.330	7.230	8.860	SI	B
EN	23	026	001	Castillo de Locubín	Centro de Educacion de Adultos	L	CE	200	200	400	SI	B
EN	23	026	004	Castillo de Locubín	CP. Miguel Hernandez II	L	CE	1.915	6.350	8.265	SI	B
EN	23	026	002	Castillo de Locubín	CP. Miguel Hernandez I	L	CE	800	2.162	2.962	SI	B
EN	23	026	003	Ventas del Carrizal	CP. Valle de San Juan	L	CE	900	200	500	SI	B
TOTAL MUNICIPIO								6.145	16.142	20.987		



ENCUESTA DE INFRAESTRUCTURA Y EQUIPAMIENTOS LOCALES- 2017

DIPUTACIÓN PROVINCIAL DE JAÉN

MUNICIPIO: CASTILLO DE LOCUBÍN

Provincia: 23 Isla: Municipio 026



CUADRO 61

19 CENTROS DE ENSEÑANZA

19.2. Niveles de enseñanza de los Centros.

CÓDIGO DE IDENTIFICACIÓN				NÚCLEO DE POBLACIÓN	NOMBRE DEL CENTRO	Nivel	CENTROS NO UNIVERSITARIOS		
Clave	Provincia	Municipio	Nº Orden				Cl	Unidades	Plazas
EN	23	026	001	Castillo de Locubín	Centro de Educacion de Adultos	OTR	2	50	38
EN	23	026	002	Castillo de Locubín	CP. Miguel Hernandez I	INF	2	50	25
EN	23	026	002	Castillo de Locubín	CP. Miguel Hernandez I	PRI	6	150	75
EN	23	026	004	Castillo de Locubín	CP. Miguel Hernandez II	INF	2	50	25
EN	23	026	004	Castillo de Locubín	CP. Miguel Hernandez II	PRI	5	125	61
EN	23	026	005	Castillo de Locubín	IES. Pablo Rueda	ESO	8	200	115
EN	23	026	003	Ventas del Carrizal	CP. Valle de San Juan	INF	1	25	5
EN	23	026	003	Ventas del Carrizal	CP. Valle de San Juan	PRI	6	150	14
TOTAL MUNICIPIO							32	800	358

ENCUESTA DE INFRAESTRUCTURA Y EQUIPAMIENTOS LOCALES- 2017

DIPUTACIÓN PROVINCIAL DE JAÉN

MUNICIPIO: **CASTILLO DE LOCUBÍN**

Provincia: **23** **Isla:** **Municipio** **026**



CUADRO 63

21. CASAS CONSISTORIALES Y OTROS EQUIPAMIENTOS DE USO O TITULARIDAD MUNICIPAL

21.1 Características de los equipamientos.

CÓDIGO DE IDENTIFICACIÓN				NÚCLEO DE POBLACIÓN	NOMBRE DEL EQUIPAMIENTO	TIPO	TITULAR	TENENCIA	SUPERFICIE (m2)			Sin Barreras Arquitectónicas	ESTADO
Clave	Provincia	Municipio	Nº Orden						Cubierta	Aire Libre	Solar		
CC	23	026	001	Castillo de Locubín	Casa Consistorial	AY	MU	MU	807	21	255	SI	B
CC	23	026	002	Castillo de Locubín	Edificio Social	OT	MU	MU	1.200	500	1.200	SI	B
CC	23	026	003	Castillo de Locubín	Escuela Taller (Antiguo Matadero)	OT	MU	MU	180	0	180	SI	B
CC	23	026	004	Castillo de Locubín	Nave Municipal I	UA	MU	MU	1.268	0	1.032	SI	B
CC	23	026	005	Castillo de Locubín	Nave Municipal II	UA	MU	MU	728	0	673	SI	B
CC	23	026	006	Castillo de Locubín	Nave Municipal III	UA	MU	MU	728	0	673	SI	B
CC	23	026	007	Castillo de Locubín	Apeadero de Autobuses	OT	MU	MU	94	390	484	SI	B
CC	23	026	008	Castillo de Locubín	Nave Municipal IV	OT	MU	MU	872	358	1.230	SI	B
CC	23	026	009	Castillo de Locubín	Nave Almacén	OT	MU	MU	1.142	0	1.142	SI	E
CC	23	026	010	Castillo de Locubín	Judgado de Paz	OT	MU	MU	112	0	112	SI	B
CC	23	026	011	Castillo de Locubín	Edificio Multiple	OT	MU	MU	534	0	302	SI	B
TOTAL MUNICIPIO									7.665	1.269	7.283		

ENCUESTA DE INFRAESTRUCTURA Y EQUIPAMIENTOS LOCALES- 2017

DIPUTACIÓN PROVINCIAL DE JAÉN

MUNICIPIO: **CASTILLO DE LOCUBIN**

Provincia: **23** **Isla:** **Municipio** **026**




CUADRO 64

21 CASAS CONSISTORIALES Y OTROS EQUIPAMIENTOS DE USO O TITULARIDAD MUNICIPAL

21.2 Superficies de los usos de las Casas Consistoriales y otros equipamientos.

CÓDIGO DE IDENTIFICACIÓN				NÚCLEO DE POBLACIÓN	NOMBRE DEL EQUIPAMIENTO	USO	SUPERFICIE CUBIERTA
Clave	Provincia	Municipio	Nº Orden			CI	m2
CC	23	026	001	Castillo de Locubín	Casa Consistorial	AM	807
CC	23	026	002	Castillo de Locubín	Edificio Social	AS	800
CC	23	026	002	Castillo de Locubín	Edificio Social	PN	310
CC	23	026	002	Castillo de Locubín	Edificio Social	SA	90
CC	23	026	003	Castillo de Locubín	Escuela Taller (Antiguo Matadero)	OT	180
CC	23	026	004	Castillo de Locubín	Nave Municipal I	AA	932
CC	23	026	004	Castillo de Locubín	Nave Municipal I	OA	336
CC	23	026	005	Castillo de Locubín	Nave Municipal II	OA	55
CC	23	026	005	Castillo de Locubín	Nave Municipal II	AA	673
CC	23	026	006	Castillo de Locubín	Nave Municipal III	OA	55
CC	23	026	006	Castillo de Locubín	Nave Municipal III	AA	673
CC	23	026	007	Castillo de Locubín	Apeadero de Autobuses	OT	94
CC	23	026	008	Castillo de Locubín	Nave Municipal IV	AA	872
CC	23	026	009	Castillo de Locubín	Nave Almacen	AA	1.142
CC	23	026	010	Castillo de Locubín	Judgado de Paz	OT	112
CC	23	026	011	Castillo de Locubín	Edificio Multiple	OT	112
CC	23	026	011	Castillo de Locubín	Edificio Multiple	BA	182
CC	23	026	011	Castillo de Locubín	Edificio Multiple	MO	240

	ENCUESTA DE INFRAESTRUCTURA Y EQUIPAMIENTOS LOCALES- 2017				
	DIPUTACIÓN PROVINCIAL DE JAÉN				
	MUNICIPIO:				
	Provincia:		Isla:		Municipio



CUADRO 65
22. EDIFICIOS DE TITULARIDAD PUBLICA SIN USO

CÓDIGO DE IDENTIFICACIÓN				NÚCLEO DE POBLACIÓN	NOMBRE DEL EQUIPAMIENTO	TITUL.	SUPERFICIE (m2)			ESTADO	USO ANTERIOR
Clave	Provincia	Municipio	Nº Orden				CI	Cubierta	Aire Libre		
TOTAL MUNICIPIO							#Error	#Error	#Error		

