

# Encuesta de Infraestructura y Equipamientos Locales

**Fase de 2017**

*Cuestionario*

**23**

**018**

**CAMBIL**



GOBIERNO  
DE ESPAÑA

MINISTERIO  
DE LA PRESIDENCIA  
Y PARA LAS ADMINISTRACIONES TERRITORIALES



## ENCUESTA DE INFRAESTRUCTURA Y EQUIPAMIENTOS LOCALES- 2017

DIPUTACIÓN PROVINCIAL DE JAÉN

MUNICIPIO:

CAMBIL

Provincia:

23

Isla:

Municipio

018





## CUADRO 01

## 1. INFORMACION DEMOGRÁFICA

## 1.1 Población, viviendas y accesibilidad de los núcleos.

## 1.1.1 Núcleos de población encuestados. 1

ent	núc	Núcleo de población	PADRON 2016	Poblacion estacional máxima	Altitud	Viviendas Familiares	Plazas Hoteleras	Plazas de Turismo Rural	Accesibilidad
0001	01	Arbuniel	602	2.300	920	404	0	15	NO
0002	01	Cambil	2.078	2.640	891	1.288	45	10	NO
<b>TOTAL NÚCLEO</b>			2.680	4.940		1.692	45	25	
<b>TOTAL DISEMINADO</b>			122	320		155	0	0	
<b>TOTAL MUNICIPIO</b>			2.802	5.260		1.847	45	25	

		<b>ENCUESTA DE INFRAESTRUCTURA Y EQUIPAMIENTOS LOCALES- 2017</b>				 DIPUTACIÓN DE JAÉN
		<b>DIPUTACIÓN PROVINCIAL DE JAÉN</b>				
<b>MUNICIPIO:</b>		<b>CAMBIL</b>				
<b>Provincia:</b>	<b>23</b>	<b>Isla:</b>		<b>Municipio</b>	<b>018</b>	

**CUADRO 02**

**2. PLANEAMIENTO URBANÍSTICO**

FIGURA DE PLANEAMIENTO			Superficie Municipio	Publicación B.O.	Suelo Urbanizado	Suelo Rural	Suelo Rural Preservado
Tipo	Estado Tramitación	Denominación	Hectáreas	Fecha	Hectáreas	Hectáreas	Hectáreas
N.M	AD	MOD.NORMAS SUBSIDIARIAS	14.018,38	09/10/2014	75,91	6.717,32	7.225,15
P.G	EL	PLAN GRAL,ORD,URBANA	14.018,38		0,00	0,00	0,00

**ENCUESTA DE INFRAESTRUCTURA Y EQUIPAMIENTOS LOCALES- 2017**

**DIPUTACIÓN PROVINCIAL DE JAÉN**

**MUNICIPIO:** **CAMBIL**

**Provincia:** **23**      **Isla:**      **Municipio** **018**



**CUADRO 03**  
**3. OTROS SERVICIOS DEL MUNICIPIO**

**3.1. Municipios encuestados.**

SEDE WEB MUNICIPAL			ORDENANZAS SOTERRA- MIENTO	ENERGÍAS ALTERNATIVAS								Cobertura a Telefonía Móvil	TV Digital por Cable
Información general	Información turística	Gobierno electrónico		Energía eólica	KW eólica	Energía solar	KW solar	Planta Mareomotriz	KW Mareo-motriz	Otras Energías	KW Otras		
CI	CI	CI	CL	CI	Kw	CI	Kw	CI	Kw	CI	Kw	CI	CI
SI	SI	NO	NO	NO	0	NO	0	NO	0	NO	0	SI	NO
<b>TOTAL MUNICIPIO</b>					0		0		0		0		

**ENCUESTA DE INFRAESTRUCTURA Y EQUIPAMIENTOS LOCALES- 2017**

**DIPUTACIÓN PROVINCIAL DE JAÉN**

**MUNICIPIO:** **CAMBIL**

**Provincia:** **23**      **Isla:**      **Municipio** **018**



**CUADRO 04**

**4. CARRETERAS**

**4.1. Tramos de carretera existentes en el término municipal.**

PROVIN-CIA	CARRE-TERA	MUNI-CIPIO	Nombre de Carretera	CARACTERÍSTICAS DE LOS TRAMOS DE CARRETERA EN EL MUNICIPIO													
				Puntos kilométricos		Titular	Ges-tión	Señaliza-ción	Firme		Ancho	Longitud	Pasos a nivel	Dimen-siona-miento	Características del trazado		
				Inicio	Final				Cl	Cl					Cl	Cl	m
						Cl	Cl	Cl	Cl	m	m	Km	Cl	Cl	Si	Pe	Fe
23	A-324	018	La Cerradura a Huelma	0,0	16,8	CA	CA	A	MB	B	8,0	16,8	0	BD	NO	NO	NO
23	A-44	018	Bailen a Motril	58,7	59,2	ES	ES	A	MB	B	20,0	0,5	0	BD	NO	NO	NO
23	A-44	018	Bailen a Motril	61,0	61,3	ES	ES	A	MB	B	20,0	0,3	0	BD	NO	NO	NO
23	A-44	018	Bailen a Motril	63,2	65,1	ES	ES	A	MB	B	20,0	1,9	0	BD	NO	NO	NO
23	A-44	018	Bailen a Motril	68,9	69,0	ES	ES	A	MB	B	20,0	0,1	0	BD	NO	NO	NO
23	JA-3204	018	Cambil a Arbuniel	0,0	1,0	MU	PR	V	RA	B	7,0	1,0	0	RD	NO	NO	NO
23	JA-3204	018	Cambil a Arbuniel	1,0	9,3	PR	PR	V	RA	B	7,0	8,3	0	BD	SI	NO	NO
23	JA-3204	018	Cambil a Arbuniel	9,3	9,5	MU	PR	V	RA	B	7,0	0,2	0	RD	NO	NO	NO
23	JA-3205	018	Arbuniel a Limite de Provincia	0,0	2,5	PR	PR	H	RA	B	5,0	2,5	0	BD	SI	NO	NO
23	JA-3207	018	Acceso a Arbuniel	0,0	0,3	PR	PR	N	MB	B	8,0	0,3	0	BD	NO	NO	NO

**ENCUESTA DE INFRAESTRUCTURA Y EQUIPAMIENTOS LOCALES- 2017**

**DIPUTACIÓN PROVINCIAL DE JAÉN**

**MUNICIPIO:** **CAMBIL**

**Provincia:** **23**      **Isla:**      **Municipio** **018**



**CUADRO 04**

**4. CARRETERAS**

**4.1. Tramos de carretera existentes en el término municipal.**

PROVIN- CIA	CARRE- TERA	MUNI- CIPIO	Nombre de Carretera	CARACTERÍSTICAS DE LOS TRAMOS DE CARRETERA EN EL MUNICIPIO													
				Puntos kilométricos		Titular	Ges-tión	Señaliza- ción	Firme		Ancho	Longitud	Pasos a nivel	Dimen- siona- miento	Características del trazado		
				Inicio	Final				Cl	Cl					Cl	Cl	m
						Cl	Cl	Cl	Cl	m	m	Km	Cl	Cl	Si	Pe	Fe
23	JA-3207	018	Acceso a Arbuniel	0,3	9,7	PR	PR	A	RA	B	5,0	9,4	0	BD	SI	NO	NO
<b>TOTAL MUNICIPIO</b>												<b>41,3</b>					

## ENCUESTA DE INFRAESTRUCTURA Y EQUIPAMIENTOS LOCALES- 2017

DIPUTACIÓN PROVINCIAL DE JAÉN

MUNICIPIO:

CAMBIL

Provincia:

23

Isla:

Municipio

018



## CUADRO 05

## 5. INFRAESTRUCTURAS VIARIAS.

## 5.1. Superficie pavimentada y no pavimentada de Travesías, Calles, Plazas y Otros Viarios.

NÚCLEOS DE POBLACIÓN					CARACTERÍSTICAS				
Provincia	Municipio	Entidad	Núcleo	NOMBRE	Tipo	Estado	Longitud	Superficie	Viviendas sin acceso pavimentado
					Cl	Cl	m	m2	nº
23	018	0001	01	Arbuniel	CA	B	3.578	31.093	0
23	018	0001	01	Arbuniel	CA	M	942	4.686	0
23	018	0001	01	Arbuniel	CA	NP	94	892	0
23	018	0001	01	Arbuniel	CA	R	77	358	0
23	018	0001	01	Arbuniel	OT	B	472	2.436	0
23	018	0001	01	Arbuniel	OT	NP	651	4.116	0
23	018	0001	01	Arbuniel	TR	B	592	6.968	0
23	018	0001	01	Arbuniel	TR	M	385	5.382	0
23	018	0001	01	Arbuniel	TR	R	825	9.487	0
23	018	0002	01	Cambil	CA	B	6.544	51.261	0
23	018	0002	01	Cambil	CA	M	474	2.223	0
23	018	0002	01	Cambil	CA	R	1.924	10.364	0
23	018	0002	01	Cambil	OT	B	230	687	0
23	018	0002	01	Cambil	TR	B	1.914	19.543	0

**ENCUESTA DE INFRAESTRUCTURA Y EQUIPAMIENTOS LOCALES- 2017****DIPUTACIÓN PROVINCIAL DE JAÉN****MUNICIPIO: CAMBIL****Provincia: 23 Isla: Municipio 018****CUADRO 06****6. ABASTECIMIENTO DE AGUA****6.1. Traidas de agua.****6.1.1. Identificación de las captaciones de agua que dan servicio a los núcleos de población del municipio encuestado.**

NÚCLEOS DE POBLACIÓN					CÓDIGO DE IDENTIFICACIÓN DE LA CAPTACIÓN				
Provincia	Municipio	Entidad	Núcleo	NOMBRE	Captación	Provincia	Municipio	Nº de orden	Nombre de la captación
					CI	CI	CI	CI	CI
23	018	0001	01	Arbuniel	CA	23	018	004	Las Mimbres
23	018	0001	01	Arbuniel	CA	23	018	005	El Frontil
23	018	0001	01	Arbuniel	CA	23	018	006	Los Mimbrales
23	018	0002	01	Cambil	CA	23	018	001	Las Vegas
23	018	0002	01	Cambil	CA	23	018	002	C.Capellçn
23	018	0002	01	Cambil	CA	23	018	003	El Carretçn



**ENCUESTA DE INFRAESTRUCTURA Y EQUIPAMIENTOS LOCALES- 2017**

DIPUTACIÓN PROVINCIAL DE JAÉN

**MUNICIPIO:** CAMBIL**Provincia:** 23 **Isla:** **Municipio** 018**CUADRO 07****6. ABASTECIMIENTO DE AGUA****6.1. Traidas de agua.****6.1.2. Características de las captaciones en el municipio encuestado.**

CÓDIGO DE IDENTIFICACIÓN				DENOMINACIÓN	CARACTERÍSTICAS DE LA CAPTACIÓN							
Clave	Provincia	Municipio	Nº Orden		Tipo	Titular	Gestión	Sistema	Estado	Uso	Protección	Contador
CA	23	018	001	Las Vegas	MT	MU	MU	GR	B	UE	NO	NO
CA	23	018	002	C.Capellón	MT	MU	MU	GR	B	UE	NO	NO
CA	23	018	003	El Carretón	PO	MU	MU	GR	B	UO	NO	NO
CA	23	018	004	Las Mimbres	PO	MU	MU	IF	M	UO	NO	NO
CA	23	018	005	El Frontil	PO	MU	MU	IF	B	UO	NO	NO
CA	23	018	006	Los Mimbrales	MT	MU	MU	GR	M	UO	NO	NO





**ENCUESTA DE INFRAESTRUCTURA Y EQUIPAMIENTOS LOCALES- 2017**

DIPUTACIÓN PROVINCIAL DE JAÉN

**MUNICIPIO:** CAMBIL**Provincia:** 23 **Isla:** **Municipio** 018**CUADRO 10****6. ABASTECIMIENTO DE AGUA****6.1. Traidas de agua.****6.1.5. Identificación de las conducciones en el municipio encuestado.**

CÓDIGO DE IDENTIFICACIÓN DE LA CONDUCCIÓN			
Conducción	Provincia	Municipio	Nº de Orden
CI			
CN	23	018	001
CN	23	018	002
CN	23	018	003
CN	23	018	004
CN	23	018	005
CN	23	018	006

	<b>ENCUESTA DE INFRAESTRUCTURA Y EQUIPAMIENTOS LOCALES- 2017</b>					
	<b>DIPUTACIÓN PROVINCIAL DE JAÉN</b>					
	<b>MUNICIPIO:</b>					
	<b>Provincia:</b>		<b>Isla:</b>		<b>Municipio</b>	

**CUADRO 11**

**6. ABASTECIMIENTO DE AGUA**

**6.1. Traídas de agua.**

**6.1.6. Identificación de las conducciones encuestadas, ubicadas en municipios mayores de 50.000 habitantes.**

CÓDIGO DE IDENTIFICACIÓN DE LA CONDUCCIÓN			
Conducción	Provincia	Municipio	Nº de Orden
CI			

**ENCUESTA DE INFRAESTRUCTURA Y EQUIPAMIENTOS LOCALES- 2017**

DIPUTACIÓN PROVINCIAL DE JAÉN

**MUNICIPIO:** CAMBIL**Provincia:** 23 **Isla:** **Municipio** 018**CUADRO 12****6. ABASTECIMIENTO DE AGUA****6.1 Traidas de agua.****6.1.7. Características de los tramos de conducciones en el municipio encuestado.**

CÓDIGO DE IDENTIFICACIÓN				CARACTERÍSTICAS DE LA CONDUCCIÓN				
Clave	Provincia	Municipio	Orden	Tipo	Estado	Titular	Gestión	Longitud
				CI	CI	CI	CI	m
CN	23	018	001	PC	B	MU	MU	2.564
CN	23	018	002	FC	B	MU	MU	1.619
CN	23	018	003	PC	B	MU	MU	1.640
CN	23	018	004	PE	B	MU	MU	1.232
CN	23	018	005	PC	B	MU	MU	241
CN	23	018	006	PC	B	MU	MU	200
<b>TOTAL MUNICIPIO</b>								<b>7.496</b>

**ENCUESTA DE INFRAESTRUCTURA Y EQUIPAMIENTOS LOCALES- 2017**

**DIPUTACIÓN PROVINCIAL DE JAÉN**

**MUNICIPIO:**

**Provincia:**

**Isla:**

**Municipio**




**CUADRO 13**


**6. ABASTECIMIENTO DE AGUA**

**6.1 Traidas de agua.**

**6.1.8. Características de los tramos de conducciones encuestadas, ubicadas en municipios mayores de 50.000 habitan**

CÓDIGO DE IDENTIFICACIÓN				CARACTERÍSTICAS DE LA CONDUCCIÓN				
Clave	Provin- cia	Muni- cipio	Orden	Tipo	Estado	Titular	Gestión	Longitud
				CI	CI	CI	CI	m
<b>TOTAL MUNICIPIO</b>								<b>#Error</b>

		<b>ENCUESTA DE INFRAESTRUCTURA Y EQUIPAMIENTOS LOCALES- 2017</b>					
		<b>DIPUTACIÓN PROVINCIAL DE JAÉN</b>					
		<b>MUNICIPIO:</b>		<b>CAMBIL</b>			
		<b>Provincia:</b>	<b>23</b>	<b>Isla:</b>		<b>Municipio</b>	<b>018</b>



**DIPUTACIÓN DE JAÉN**

**CUADRO 14**

**6. ABASTECIMIENTO DE AGUA**

**6.1 Traidas de agua.**

**6.1.9. Identificación de los depósitos de agua que dan servicio a los núcleos de población del municipio encuestado.**

NÚCLEO DE POBLACIÓN					CÓDIGO DE IDENTIFICACIÓN			
Provin- cia	Muni- cipio	Entidad	Núcleo	NOMBRE	Depósitos	Provincia	Municipio	Nº de Orden
					CI			
23	018	0001	01	Arbuniel	DE	23	018	003
23	018	0001	01	Arbuniel	DE	23	018	004
23	018	0001	01	Arbuniel	DE	23	018	005
23	018	0002	01	Cambil	DE	23	018	001
23	018	0002	01	Cambil	DE	23	018	002

**ENCUESTA DE INFRAESTRUCTURA Y EQUIPAMIENTOS LOCALES- 2017****DIPUTACIÓN PROVINCIAL DE JAÉN****MUNICIPIO: CAMBIL****Provincia: 23 Isla: Municipio 018****CUADRO 15****6. ABASTECIMIENTO DE AGUA****6.1 Traidas de agua.****6.1.10. Características de los depósitos de agua en el municipio encuestado.**

CÓDIGO DE IDENTIFICACIÓN				CARACTERÍSTICAS DE LOS DEPÓSITOS							
Clave	Provincia	Municipio	Nº Orden	Tipo	Titular	Gestión	Capacidad	Estado	Protección	Limpieza	Contador
				Cl	Cl	Cl	m3	Cl	Cl	nº	Cl
DE	23	018	001	SE	MU	MU	600	B	SF	2.017	NO
DE	23	018	002	SE	MU	MU	300	B	SF	2.017	NO
DE	23	018	003	SE	MU	MU	150	R	SF	2.017	NO
DE	23	018	004	ES	MU	MU	12	R	SF	2.017	NO
DE	23	018	005	SE	MU	MU	500	B	SF	2.016	NO
<b>TOTAL MUNICIPIO</b>							<b>1.562</b>			<b>10.084</b>	



**ENCUESTA DE INFRAESTRUCTURA Y EQUIPAMIENTOS LOCALES- 2017**

**DIPUTACIÓN PROVINCIAL DE JAÉN**

**MUNICIPIO:**

**Provincia:**

**Isla:**

**Municipio**





**CUADRO 16**

**6. ABASTECIMIENTO DE AGUA**

**6.1 Traidas de agua.**

**6.1.11. Características de los depósitos de agua encuestados, ubicados en municipios mayores de 50,000 habitantes**

CÓDIGO DE IDENTIFICACIÓN				CARACTERÍSTICAS DE LOS DEPÓSITOS							
Clave	Provin- cia	Muni- cipio	Nº Orden	Tipo	Titular	Gestión	Capacidad	Estado	Protección	Limpieza	Contador
				Cl	Cl	Cl	m3	Cl	Cl	nº	Cl
<b>TOTAL MUNICIPIO</b>							<b>#Error</b>			<b>#Error</b>	

		<b>ENCUESTA DE INFRAESTRUCTURA Y EQUIPAMIENTOS LOCALES- 2017</b>					
		<b>DIPUTACIÓN PROVINCIAL DE JAÉN</b>					
		<b>MUNICIPIO:</b>		<b>CAMBIL</b>			
		<b>Provincia:</b>	<b>23</b>	<b>Isla:</b>		<b>Municipio</b>	


**CUADRO 17**

**6. ABASTECIMIENTO DE AGUA**

**6.1 Traidas de agua.**

**6.1.12. Identificación de las instalaciones de tratamiento de potabilización que dan servicio a los núcleos de población del municipio encuestado.**

NÚCLEOS DE POBLACIÓN					CÓDIGO DE IDENTIFICACIÓN DE LA INSTALACIÓN			
Provincia	Municipio	Entidad	Núcleo	NOMBRE	Tratamiento de potabilizac.	Provincia	Municipio	Nº de Orden
					CI			
23	018	0001	01	Arbuniel	TP	23	018	001
23	018	0001	01	Arbuniel	TP	23	018	002
23	018	0002	01	Cambil	TP	23	018	003

<b>ENCUESTA DE INFRAESTRUCTURA Y EQUIPAMIENTOS LOCALES- 2017</b>						 DIPUTACIÓN DE JAÉN
<b>DIPUTACIÓN PROVINCIAL DE JAÉN</b>						
<b>MUNICIPIO:</b>		<b>CAMBIL</b>				
<b>Provincia:</b>	<b>23</b>	<b>Isla:</b>		<b>Municipio</b>	<b>018</b>	

**CUADRO 18**

**6. ABASTECIMIENTO DE AGUA**

**6.1 Traidas de agua.**

**6.1.13. Instalaciones y tratamiento de potabilización del municipio encuestado.**

CÓDIGO DE IDENTIFICACIÓN				TIPO DE EQUIPAMIENTO	UBICACIÓN	TIPOS DE TRATAMIENTO						METODO DE DESINFECCION			CONTROL CALIDAD		ESTADO
Clave	Provincia	Municipio	Nº Orden			Solo Desinfección	Categoría A1	Categoría A2	Categoría A3	Desaladora	Otros tipos	METODO DE DESINFECCION			Periodicidad	Organismo	
						CI	CI	CI	CI	CI	CI	CI	CI	CI			
TP	23	018	001	MA	DE	SI	NO	NO	NO	NO	NO	SI	NO	NO	DI	MU	B
TP	23	018	002	MA	CA	SI	NO	NO	NO	NO	NO	SI	NO	NO	DI	MU	B
TP	23	018	003	AU	DE	SI	NO	NO	NO	NO	NO	SI	NO	NO	DI	MU	B





**ENCUESTA DE INFRAESTRUCTURA Y EQUIPAMIENTOS LOCALES- 2017**

**DIPUTACIÓN PROVINCIAL DE JAÉN**

**MUNICIPIO:** **CAMBIL**

**Provincia:** **23**      **Isla:**      **Municipio**      **018**



**CUADRO 21**

**6. ABASTECIMIENTO DE AGUA**

**6.2 Distribución de agua**

**6.2.2 Características y elementos del servicio de abastecimiento de agua**

**6.2.2.2. Núcleos de población encuestados. 2.**

Núcleo de Población			CARACTERÍSTICAS DEL SERVICIO					ELEMENTOS ACCESORIOS						CISTERNA
			Dotación de agua		Conta- dores	Tasa	Año de instala- ción	Hidrantes		Válvulas		Bocas de riego		
			Disponi- bilidad	Restri- cciones				Sufi- ciencia	Estado	Sufi- ciencia	Estado	Sufi- ciencia	Estado	
0001	01	Arbuniel	SF	NO	SI	SI	1988	NO		IN	M	IN	M	NO
0002	01	Cambil	SF	NO	SI	SI	1955	NO		IN	M	IN	M	NO

**ENCUESTA DE INFRAESTRUCTURA Y EQUIPAMIENTOS LOCALES- 2017**

**DIPUTACIÓN PROVINCIAL DE JAÉN**

**MUNICIPIO:** **CAMBIL**

**Provincia:** **23**      **Isla:**      **Municipio** **018**



**CUADRO 22**

**6. ABASTECIMIENTO DE AGUA**

**6.2 Distribución de agua**

**6.2.2 Características y elementos del servicio de abastecimiento de agua**

**6.2.2.2. Núcleos de población encuestados. 3.**

Núcleo de Población			CARACTERÍSTICAS DEL SERVICIO							DEFICIT RED DE DISTRIBUCION				
			Viviendas con servicio		Consumo		Deficiencias Presión		Pérdidas	Calidad	Longitud red	Viviendas afectadas red	Población afectada	
			Conectadas	No conect.	Invierno	Verano	Exceso	Defecto					Residente	Estacional
			nº	nº	m3/día	m3/día	nº	nº	%	Cl	m	nº	nº	nº
0001	01	Arbuniel	404	0	132	460	0	30	25	B	0	0	0	0
0002	01	Cambil	1.288	0	414	528	0	400	20	B	0	0	0	0
<b>TOTAL NÚCLEO</b>			<b>1.692</b>	<b>0</b>	<b>546</b>	<b>988</b>	<b>0</b>	<b>430</b>			<b>0</b>	<b>0</b>	<b>0</b>	<b>0</b>
<b>TOTAL DISEMINADO</b>			<b>0</b>	<b>0</b>	<b>0</b>	<b>0</b>	<b>0</b>				<b>0</b>	<b>155</b>	<b>122</b>	<b>320</b>
<b>TOTAL MUNICIPIO</b>			<b>1.692</b>	<b>0</b>	<b>546</b>	<b>988</b>	<b>0</b>	<b>430</b>			<b>0</b>	<b>155</b>	<b>122</b>	<b>320</b>

**ENCUESTA DE INFRAESTRUCTURA Y EQUIPAMIENTOS LOCALES- 2017**

**DIPUTACIÓN PROVINCIAL DE JAÉN**

**MUNICIPIO:** **CAMBIL**

**Provincia:** **23**      **Isla:**      **Municipio** **018**



**CUADRO 23**

**6. ABASTECIMIENTO DE AGUA**

**6.3 Abastecimiento autónomo de agua**

**6.3.1 Núcleos de población encuestados 4**

Núcleo de Población			ÁMBITO DEL ABASTECIMIENTO AUTÓNOMO			DÉFICIT DE POTABILIZACIÓN DEL ABASTECIMIENTO AUTÓNOMO			FUENTES NO CONECTADAS A LA RED DE DISTRIBUCION		DOTACION ABASTECIMIENTO AUTÓNOMO
			Viviendas	Población (hab)		Viviendas	Población (hab)		Con tratamiento	Sin tratamiento	Disponibilidad
			nº	Residente	Estacional	nº	Residente	Estacional	nº	CI	CI
0001	01	Arbuniel	0	0	0	0	0	0	5	NO	
0002	01	Cambil	0	0	0	0	0	0	3	NO	
<b>TOTAL NÚCLEO</b>			<b>0</b>	<b>0</b>	<b>0</b>	<b>0</b>	<b>0</b>	<b>0</b>	<b>8</b>		
<b>TOTAL DISEMINADO</b>			155	122	320	0	0	0	0		
<b>TOTAL MUNICIPIO</b>			155	122	320	0	0	0	8		



**ENCUESTA DE INFRAESTRUCTURA Y EQUIPAMIENTOS LOCALES- 2017**

DIPUTACIÓN PROVINCIAL DE JAÉN


**MUNICIPIO:** CAMBIL**Provincia:** 23 **Isla:** **Municipio** 018**CUADRO 24****7. SANEAMIENTO Y DEPURACIÓN.****7.1 Sistema de Saneamiento.****7.1.1 Características de los tramos de red de alcantarillado interior.**

NÚCLEOS DE POBLACIÓN					CARACTERÍSTICAS DE LA RED DE ALCANTARILLADO INTERIOR						
Provincia	Municipio	Entidad	Núcleo	NOMBRE	Tipo de material	Sistema de transporte	Estado	Tipo de red	Titular	Gestión	Longitud
					CI	CI	CI	CI	CI	CI	m
23	018	0001	01	Arbuniel	HO	GR	R	MX	MU	MU	3.103
23	018	0001	01	Arbuniel	PC	GR	B	MX	MU	MU	3.323
23	018	0002	01	Cambil	HO	GR	B	MX	MU	MU	156
23	018	0002	01	Cambil	HO	GR	R	MX	MU	MU	3.700
23	018	0002	01	Cambil	PC	GR	B	PL	MU	MU	514
23	018	0002	01	Cambil	PC	GR	B	MX	MU	MU	3.678
23	018	0002	01	Cambil	PC	GR	R	MX	MU	MU	32
<b>TOTAL NÚCLEO</b>											<b>14.506</b>
<b>TOTAL DISEMINADO</b>											
<b>TOTAL MUNICIPIO</b>											

**ENCUESTA DE INFRAESTRUCTURA Y EQUIPAMIENTOS LOCALES- 2017****DIPUTACIÓN PROVINCIAL DE JAÉN****MUNICIPIO:****CAMBIL****Provincia:****23****Isla:****Municipio****018****CUADRO 25****7. SANEAMIENTO Y DEPURACIÓN****7.1 Sistema de saneamiento.****7.1.2 Identificación de los colectores generales que dan servicio a los núcleos de población del municipio encuestado.**

NÚCLEO DE POBLACIÓN					CÓDIGO DE IDENTIFICACIÓN			
Provincia	Municipio	Entidad	Núcleo	NOMBRE	Colector	Provincia	Municipio	Nº de Orden
					CI			
23	018	0001	01	Arbuniel	CL	23	018	003
23	018	0002	01	Cambil	CL	23	018	001
23	018	0002	01	Cambil	CL	23	018	002

<b>ENCUESTA DE INFRAESTRUCTURA Y EQUIPAMIENTOS LOCALES- 2017</b>					
<b>DIPUTACIÓN PROVINCIAL DE JAÉN</b>					
<b>MUNICIPIO:</b>		<b>CAMBIL</b>			
<b>Provincia:</b>	<b>23</b>	<b>Isla:</b>		<b>Municipio</b>	<b>018</b>



**DIPUTACIÓN DE JAÉN**


**CUADRO 26**


**7. SANEAMIENTO Y DEPURACIÓN**

**7.1 Sistema de saneamiento.**

**7.1.3 Identificación de los colectores generales en el municipio encuestado.**

CÓDIGO DE IDENTIFICACIÓN			
Colector	Provincia	Municipio	Nº de Orden
CL	23	018	001
CL	23	018	002
CL	23	018	003

		<b>ENCUESTA DE INFRAESTRUCTURA Y EQUIPAMIENTOS LOCALES- 2017</b>			
		<b>DIPUTACIÓN PROVINCIAL DE JAÉN</b>			
<b>MUNICIPIO:</b>					
<b>Provincia:</b>		<b>Isla:</b>		<b>Municipio</b>	



**DIPUTACIÓN DE JAÉN**

**CUADRO 27**

**7. SANEAMIENTO Y DEPURACIÓN**

**7.1 Sistema de saneamiento.**

**7.1.4 Identificación de los colectores generales encuestados, ubicados en municipios mayores de 50.000 habitantes.**

CÓDIGO DE IDENTIFICACIÓN			
Colector	Provincia	Municipio	Nº de Orden
CI			

**ENCUESTA DE INFRAESTRUCTURA Y EQUIPAMIENTOS LOCALES- 2017**

DIPUTACIÓN PROVINCIAL DE JAÉN

**MUNICIPIO:****CAMBIL****Provincia:****23****Isla:****Municipio****018****CUADRO 28****7. SANEAMIENTO Y DEPURACIÓN.****7.1 Sistema de Saneamiento.****7.1.5 Tramos de colectores generales en el municipio encuestado.**

CÓDIGO DE IDENTIFICACIÓN				CARACTERÍSTICAS DE LOS COLECTORES GENERALES					
Clave	Provincia	Municipio	Nº	Tipo de material	Sistema de transporte	Estado	Titular	Gestión	Longitud
				Cl	Cl	Cl	Cl	Cl	m
CL	23	018	001	HO	GR	R	MU	MU	319
CL	23	018	002	HO	GR	R	MU	MU	128
CL	23	018	002	OT	GR	R	MU	MU	191
CL	23	018	003	HO	GR	R	MU	MU	426
<b>TOTAL MUNICIPIO</b>									<b>1.064</b>



## ENCUESTA DE INFRAESTRUCTURA Y EQUIPAMIENTOS LOCALES- 2017



DIPUTACIÓN PROVINCIAL DE JAÉN



MUNICIPIO:

CAMBIL

Provincia:

23

Isla:

Municipio

018



## CUADRO 30

## 7. SANEAMIENTO Y DEPURACIÓN

## 7.1 Sistema de saneamiento.

## 7.1.7 Identificación de los EMISARIOS que dan servicio a los núcleos de población del municipio encuestado.

NÚCLEO DE POBLACIÓN						CÓDIGO DE IDENTIFICACIÓN DE LOS EMISARIOS			
						Emisario	Provincia	Municipio	Nº de Orden
Clave	Provincia	Municipio	Entidad	Núcleo	Denominación	CI			
EM	23	018	0001	01	Arbuniel	EM	23	018	002
EM	23	018	0002	01	Cambil	EM	23	018	001
EM	23	018	0002	01	Cambil	EM	23	018	003

		<b>ENCUESTA DE INFRAESTRUCTURA Y EQUIPAMIENTOS LOCALES- 2017</b>				 DIPUTACIÓN DE JAÉN
		<b>DIPUTACIÓN PROVINCIAL DE JAÉN</b>				
<b>MUNICIPIO:</b>		<b>CAMBIL</b>				
<b>Provincia:</b>	<b>23</b>	<b>Isla:</b>		<b>Municipio</b>	<b>018</b>	

**CUADRO 31**



**7. SANEAMIENTO Y DEPURACIÓN**

**7.1 Sistema de saneamiento.**

**7.1.8 Identificación de los EMISARIOS en el municipio encuestado.**

CÓDIGO DE IDENTIFICACIÓN				PUNTO DE VERTIDO		DISTANCIA
Clave	Provincia	Municipio	Nº	Tipo de vertido	Zona de vertido	
				CI	CI	
EM	23	018	001	AD	ZM	286
EM	23	018	002	AD	ZM	1.275
EM	23	018	003	AD	ZM	59



		<b>ENCUESTA DE INFRAESTRUCTURA Y EQUIPAMIENTOS LOCALES- 2017</b>				 <b>DIPUTACIÓN DE JAÉN</b>
		<b>DIPUTACIÓN PROVINCIAL DE JAÉN</b>				
<b>MUNICIPIO:</b>						
<b>Provincia:</b>		<b>Isla:</b>		<b>Municipio</b>		


**CUADRO 32**

**7. SANEAMIENTO Y DEPURACIÓN**

**7.1 Sistema de saneamiento.**

**7.1.9 Identificación de los EMISARIOS, ubicados en municipios mayores de 50.000 habitantes.**

CÓDIGO DE IDENTIFICACIÓN				PUNTO DE VERTIDO		DISTANCIA
				Tipo de vertido	Zona de vertido	
Clave	Provincia	Municipio	Nº	CI	CI	

	<b>ENCUESTA DE INFRAESTRUCTURA Y EQUIPAMIENTOS LOCALES- 2017</b>						
	<b>DIPUTACIÓN PROVINCIAL DE JAÉN</b>						
	<b>MUNICIPIO:</b>		<b>CAMBIL</b>				
	<b>Provincia:</b>	<b>23</b>	<b>Isla:</b>		<b>Municipio</b>	<b>018</b>	



**CUADRO 33**

**7. SANEAMIENTO Y DEPURACIÓN**

**7.1 Sistema de saneamiento.**

**7.1.10 Características de los tramos de emisarios en el municipio encuestado.**

CÓDIGO DE IDENTIFICACIÓN				CARACTERÍSTICAS DE LOS TRAMOS DE EMISARIOS			
				Tipo de material	Estado	Longitud del tramo	
						Terrestre	Marítima
Clave	Provincia	Municipio	Nº	CI	CI	m	m
EM	23	018	001	PC	R	1.663	0
EM	23	018	002	HO	M	1.403	0
EM	23	018	003	PC	B	58	0
<b>TOTAL MUNICIPIO</b>						<b>3.124</b>	<b>0</b>

	<b>ENCUESTA DE INFRAESTRUCTURA Y EQUIPAMIENTOS LOCALES- 2017</b>					
	<b>DIPUTACIÓN PROVINCIAL DE JAÉN</b>					
	<b>MUNICIPIO:</b>					
	<b>Provincia:</b>		<b>Isla:</b>		<b>Municipio</b>	

**CUADRO 34**

**7. SANEAMIENTO Y DEPURACIÓN**

**7.1 Sistema de saneamiento.**

**7.1.11 Características de los tramos de emisarios encuestados, ubicados en municipios mayores de 50.000 habitante**

CÓDIGO DE IDENTIFICACIÓN				CARACTERÍSTICAS DE LOS TRAMOS DE EMISARIOS			
				Tipo de material	Estado	Longitud del tramo	
						Terrestre	Marítima
Clave	Provincia	Municipio	Nº	CI	CI	m	m
<b>TOTAL MUNICIPIO</b>						<b>#Error</b>	<b>#Error</b>

**ENCUESTA DE INFRAESTRUCTURA Y EQUIPAMIENTOS LOCALES- 2017**



**DIPUTACIÓN PROVINCIAL DE JAÉN**

**MUNICIPIO:** **CAMBIL**

**Provincia:** **23**      **Isla:**      **Municipio** **018**



**CUADRO 09**

**6. ABASTECIMIENTO DE AGUA**

**6.1. Traídas de agua.**

**6.1.4. Identificación de las conducciones que dan servicio a los núcleos de población del municipio encuestado.**

NÚCLEOS DE POBLACIÓN					CÓDIGO DE IDENTIFICACIÓN DE LA CONDUCCIÓN			
Provincia	Municipio	Entidad	Núcleo	NOMBRE	Conducción	Provincia	Municipio	Nº de Orden
					CI			
23	018	0001	01	Arbuniel	CN	23	018	004
23	018	0001	01	Arbuniel	CN	23	018	005
23	018	0001	01	Arbuniel	CN	23	018	006
23	018	0002	01	Cambil	CN	23	018	001
23	018	0002	01	Cambil	CN	23	018	002
23	018	0002	01	Cambil	CN	23	018	003

**ENCUESTA DE INFRAESTRUCTURA Y EQUIPAMIENTOS LOCALES- 2017**



**DIPUTACIÓN PROVINCIAL DE JAÉN**

**MUNICIPIO:**

**CAMBIL**

**Provincia:**

**23**

**Isla:**

**Municipio**

**018**



**CUADRO 35  
7. SANEAMIENTO Y DEPURACIÓN**

**7.1 Sistema de saneamiento.**

**7.1.12. Características del servicio de alcantarillado**

**7.1.12.1. Nucleos de poblacion encuestados. 5**

Núcleo de Población			ELEMENTOS ACCESORIOS				CARACTERÍSTICAS DEL SERVICIO			DÉFICIT DE ALCANTARILLADO				CAUDAL m3/año				
			Pozos	Sumideros	Aliviadero		Calidad	Viviendas con servicio		Longitud red	Viviendas afectadas	Población afectada		Desagüe	Tratado	Reutilizado		
					Con acumulac.	Sin Acumulac.		Conect.	No conect.			Residente	Estacional			Urbano	Rústico	Industrial
			CI	CI	CI	CI	CI	nº	nº	m	nº	nº	nº					
0001	01	Arbuniel	IN	IN	NO	NO	R	404	0	0	0	0	0	117.982	0	0	0	0
0002	01	Cambil	IN	IN	NO	NO	M	1.288	0	0	0	0	0	244.133	244.133	0	0	0
<b>TOTAL NÚCLEO</b>								<b>1.692</b>	<b>0</b>	<b>0</b>	<b>0</b>	<b>0</b>	<b>0</b>	<b>362.115</b>	<b>244.133</b>	<b>0</b>	<b>0</b>	<b>0</b>
<b>TOTAL DISEMINADO</b>								0	0	0	155	122	320	0	0			
<b>TOTAL MUNICIPIO</b>								<b>1.692</b>	<b>0</b>	<b>0</b>	<b>155</b>	<b>122</b>	<b>320</b>	<b>362.115</b>	<b>244.133</b>	<b>0</b>	<b>0</b>	<b>0</b>

**ENCUESTA DE INFRAESTRUCTURA Y EQUIPAMIENTOS LOCALES- 2017**

DIPUTACIÓN PROVINCIAL DE JAÉN

**MUNICIPIO:****CAMBIL****Provincia:****23****Isla:****Municipio****018****CUADRO 36****7. SANEAMIENTO Y DEPURACIÓN****7.2 Depuración.****7.2.1 Identificación de los Sistemas de depuración que dan servicio a los núcleos de población del municipio encuestado.**

NÚCLEO DE POBLACIÓN					CÓDIGO DE IDENTIFICACIÓN DEL SISTEMA DE DEPURACIÓN			
Provincia	Municipio	Entidad	Núcleo	Núcleo	EDAR	Provincia	Municipio	Núcleo
23	018	0002	01	Cambil	ED	23	018	001
23	018	0002	01	Cambil	ED	23	018	002



**ENCUESTA DE INFRAESTRUCTURA Y EQUIPAMIENTOS LOCALES- 2017**

**DIPUTACIÓN PROVINCIAL DE JAÉN**

**MUNICIPIO: CAMBIL**

**Provincia: 23 Isla: Municipio 018**



**CUADRO 37**

**7. SANEAMIENTO Y DEPURACIÓN**

**7.2 Depuración.**

**7.2.2. Descripción de los Tratamientos de los Sistemas de depuración en el municipio encuestado.**

CODIGO DE IDENTIFICACION				DESCRIPCION DEL SISTEMA														
EDAR	Provin-cia	Munici-pio	Número de orden	Tratamiento Primario			Tratamiento Secundario			Tratamientos Avanzados			Procesos Complementarios			Tratamiento de lodos		
				CI	CI	CI	CI	CI	CI	CI	CI	CI	CI	CI	CI	CI	CI	CI
ED	23	018	002	DC	DC	NO	LB	LB	NO	NO	NO	NO	NO	NO	NO	DA	OT	NO
ED	23	018	001	DC	NO	NO	CB	NO	NO	NO	NO	NO	NO	NO	NO	OT	NO	NO











**ENCUESTA DE INFRAESTRUCTURA Y EQUIPAMIENTOS LOCALES- 2017**

**DIPUTACIÓN PROVINCIAL DE JAÉN**

**MUNICIPIO: CAMBIL**

**Provincia: 23 Isla: Municipio 018**



**CUADRO 42**  
**8. RECOGIDA Y ELIMINACION DE RESIDUOS URBANOS.**  
**8.1 Recogida de residuos urbanos.**


Núcleo de Población			RECOGIDA DE RESIDUOS URBANOS					
			Tipo de recogida	Gestión	Periodicidad	Calidad	Producción	Contenedores
			CI	CI	CI	CI	Tm	nº
0001	01	Arbuniel	PA	CON	SE	AD	73	8
0001	01	Arbuniel	PI	CON	OT	AD	1	4
0001	01	Arbuniel	PL	CON	SE	AD	35	11
0001	01	Arbuniel	RN	CON	DI	AD	180	44
0001	01	Arbuniel	VI	CON	OT	AD	36	6
0002	01	Cambil	PA	CON	SE	AD	189	20
0002	01	Cambil	PI	CON	OT	AD	2	4
0002	01	Cambil	PL	CON	SE	AD	90	11
0002	01	Cambil	RN	CON	DI	AD	468	85
0002	01	Cambil	VI	CON	OT	AD	92	12
<b>TOTAL NÚCLEO</b>							<b>1.165</b>	<b>205</b>
<b>TOTAL DISEMINADO</b>							<b>0</b>	<b>0</b>
<b>TOTAL MUNICIPIO</b>							<b>1.165</b>	<b>205</b>


**ENCUESTA DE INFRAESTRUCTURA Y EQUIPAMIENTOS LOCALES- 2017**

DIPUTACIÓN PROVINCIAL DE JAÉN

**MUNICIPIO:****CAMBIL****Provincia:****23****Isla:****Municipio****018****CUADRO 43****8. RECOGIDA Y ELIMINACION DE RESIDUOS URBANOS.****8.2 Núcleos sin recogida de residuos urbanos. Limpieza de calles.****8.2.1 Núcleos de población encuestados.**

Núcleo de Población			ÁMBITO SIN SERVICIO			LIMPIEZA DE CALLES	
			Viviendas afectadas nº	Población afectada		Servicio	Plantilla
				Residente	Estacional	Cl	nº
0001	01	Arbuniel	0	0	0	NO	0
0002	01	Cambil	0	0	0	SI	2
<b>TOTAL NÚCLEO</b>			<b>0</b>	<b>0</b>	<b>0</b>		<b>2</b>
<b>TOTAL DISEMINADO</b>			155	122	320		0
<b>TOTAL MUNICIPIO</b>			<b>155</b>	<b>122</b>	<b>320</b>		<b>2</b>

		<b>ENCUESTA DE INFRAESTRUCTURA Y EQUIPAMIENTOS LOCALES- 2017</b>				
		<b>DIPUTACIÓN PROVINCIAL DE JAÉN</b>				
<b>MUNICIPIO:</b>		<b>CAMBIL</b>				
<b>Provincia:</b>	<b>23</b>	<b>Isla:</b>		<b>Municipio</b>	<b>018</b>	



#### CUADRO 44

#### 8. RECOGIDA Y ELIMINACION DE RESIDUOS URBANOS.

#### 8.3 Vertederos. (Instalaciones de eliminación y tratamiento de residuos).

#### 8.3.1 Identificación de los vertederos que dan servicio a los núcleos de población del municipio encuestado.

Núcleo de Población			CÓDIGO DE IDENTIFICACIÓN			
			Vertedero	Provincia	Municipio	Nº de orden
			CI			
0001	01	Arbuniel	VCS	23	050	001
0001	01	Arbuniel	VCS	23	018	001
0001	01	Arbuniel	VCS	23	050	002
0002	01	Cambil	VCS	23	050	001
0002	01	Cambil	VCS	23	050	002
0002	01	Cambil	VCS	23	018	001



**ENCUESTA DE INFRAESTRUCTURA Y EQUIPAMIENTOS LOCALES- 2017**

**DIPUTACIÓN PROVINCIAL DE JAÉN**

**MUNICIPIO:**

**CAMBIL**

**Provincia:**

**23**

**Isla:**

**Municipio**

**018**



**CUADRO 45**

**8. RECOGIDA Y ELIMINACION DE RESIDUOS URBANOS**

**8.3 Vertederos (Instalaciones de eliminación y tratamiento de residuos)**

**8.3.2 Características de las Instalaciones.**

CODIGO DE IDENTIFICACION				Tipo	Titular	Gestión	PROBLEMAS EXISTENTES										CAPACIDAD			ESTADO	VIDA UTIL	CATEGORIA	ACTIVIDAD	
Tipo	Provincia	Municipio	Nº				OI	Hu	Ca	Ri	Fi	Iv	Fa	Sa	In	Ot	Total		Ampl.					Transformac.
Cl	Cl	Cl	Cl				Cl	Cl	Cl	Cl	Cl	Cl	Cl	Cl	Cl	Cl	Cl	m3	% Ocupa					Cl
VT	23	018	001	VCS	MUD	MUD	NO	NO	NO	NO	NO	SI	NO	NO	NO	NO	8.800	50	NO	0	R	3	VIN	EN
<b>TOTAL MUNICIPIO</b>																<b>8.800</b>			<b>0</b>					



**ENCUESTA DE INFRAESTRUCTURA Y EQUIPAMIENTOS LOCALES- 2017**

**DIPUTACIÓN PROVINCIAL DE JAÉN**

**MUNICIPIO:**

**Provincia:**

**Isla:**

**Municipio**



**CUADRO 46**

**8. RECOGIDA Y ELIMINACION DE RESIDUOS URBANOS**

**8.3 Vertederos (Instalaciones de eliminación y tratamiento de residuos)**

**8.3.3 Características de las Instalaciones encuestadas, ubicadas en municipios mayores de 50.000 habitant**

CODIGO DE IDENTIFICACION				Tipo	Titular	Gestión	PROBLEMAS EXISTENTES									CAPACIDAD			ESTADO	VIDA UTIL	CATEGORIA	ACTIVIDAD	
Tipo	Provincia	Municipio	Nº				OI	Hu	Ca	Ri	Fi	Iv	Fa	Sa	In	Ot	Total						Ampl.
				CI	CI	CI	CI	CI	CI	CI	CI	CI	CI	CI	m3	% Ocupa	CI	Tm/año	CI	nº	nº	nº	
<b>TOTAL MUNICIPIO</b>																<b>#Error</b>			<b>#Error</b>				







**ENCUESTA DE INFRAESTRUCTURA Y EQUIPAMIENTOS LOCALES- 2017**

**DIPUTACIÓN PROVINCIAL DE JAÉN**

**MUNICIPIO:**

**CAMBIL**

**Provincia:**

**23**

**Isla:**

**Municipio**

**018**



**CUADRO 47**

**9. ALUMBRADO PUBLICO**

NÚCLEO DE POBLACIÓN					AHORRO ENERGÉTICO		CALIDAD	Potencia Instalada	Puntos de luz
Provincia	Municipio	Entidad	Núcleo	Denominación	Rfi	Rfi	Cl	Kw	nº
23	018	0001	01	Arbuniel	SI	NO	B	43	311
23	018	0002	01	Cambil	SI	NO	B	78	463
<b>TOTAL NÚCLEO</b>									<b>774</b>
<b>TOTAL DISEMINADO</b>									<b>0</b>
<b>TOTAL MUNICIPIO</b>									<b>774</b>



## ENCUESTA DE INFRAESTRUCTURA Y EQUIPAMIENTOS LOCALES- 2017

DIPUTACIÓN PROVINCIAL DE JAÉN

MUNICIPIO:

CAMBIL

Provincia:

23

Isla:

Municipio

018



## CUADRO 48

## 10. OTRAS INFORMACIONES MUNICIPALES

NÚCLEO DE POBLACIÓN					RECEPCIÓN TV		TELEFONÍA MOVIL			CORREO	BANDA ANCHA					CAPI	CALIDAD SUMIN. ENERGÍA		ALUMBR.PÚBLICO AMB.SIN SERV.	
Provincia	Municipio	Entidad	Núcleo	Denominación	Antena	Cable	Gsm	Umts	Gprs		Rd	Xd	Wi	Ca	Rb		St	Electr.	Gas	Viv afec
					CI	CI	CI	CI	CI	CI	CI	CI	CI	CI	CI	CI	CI	nº	m	

## ENCUESTA DE INFRAESTRUCTURA Y EQUIPAMIENTOS LOCALES- 2017

## DIPUTACIÓN PROVINCIAL DE JAÉN

MUNICIPIO:

CAMBIL

Provincia:

23

Isla:

Municipio

018



## CUADRO 49

## 11. INSTALACIONES DEPORTIVAS DE USO PÚBLICO

## 11.1 Características de las Instalaciones.

CÓDIGO DE IDENTIFICACIÓN				NOMBRE DE LA INSTALACIÓN	CARACTERÍSTICAS							
Tipo	Provincia	Municipio	Nº Orden		Tipo	Titular	Gestión	Superficie (m2)			Sin Barreras Arquitectónicas	Estado
					CI	CI	CI	Cubierta	Aire Libre	Solar	CI	
PP	23	018	004	Pista Polideportiva Complejo Deportivo Manu	PP	MU	MU	0	1.027	1.027	SI	B
TJ	23	018	009	Campo de Futbol 7 Complejo Deportivo Manu	TJ	MU	MU	0	2.153	2.153	SI	B
OT	23	018	010	Pista de Padel Complejo Deportivo Manuel Lo	OT	MU	MU	0	206	206	SI	B
OT	23	018	011	Zonas Comunes Complejo Deportivo Manuel	OT	MU	MU	180	1.638	1.818	SI	B
PP	23	018	012	Pista Baloncesto CP. Gregorio Aguilar	PP	CA	CA	0	155	155	SI	B
PP	23	018	013	Pista Futbol Sala CP. Gregorio Aguilar	PP	CA	CA	0	347	347	SI	B
PP	23	018	001	Polideportivo Castillo de Alhabar	PP	CA	CA	0	1.071	1.071	SI	B
TJ	23	018	002	Campo de Futbol La Vegueta	TJ	MU	MU	82	5.782	5.864	SI	M
PI	23	018	003	Zonas Comunes Piscina Municipal	PI	MU	MU	182	1.113	1.295	SI	B
OT	23	018	005	Pista de Petanca 01	OT	MU	MU	0	100	100	SI	B
OT	23	018	006	Pista de Petanca 02	OT	MU	MU	0	100	100	SI	B
OT	23	018	007	Vaso Recreativo Piscina Municipal	OT	MU	MU	0	309	309	SI	B
PI	23	018	008	Vaso de Chapoteo Piscina Municipal	PI	MU	MU	0	27	27	SI	B
OT	23	018	014	Pistas de Padel	OT	MU	MU	0	460	460	SI	B
<b>TOTAL MUNICIPIO</b>								<b>444</b>	<b>14.488</b>	<b>14.932</b>		

**ENCUESTA DE INFRAESTRUCTURA Y EQUIPAMIENTOS LOCALES- 2017**

**DIPUTACIÓN PROVINCIAL DE JAÉN**

**MUNICIPIO:** **CAMBIL**

**Provincia:** **23**      **Isla:**      **Municipio**      **018**



**CUADRO 50**

**12. INSTALACIONES DEPORTIVAS DE USO PÚBLICO**

**12.2 Tipos de deportes de las Instalaciones.**

CÓDIGO DE IDENTIFICACIÓN				NOMBRE DE LA INSTALACIÓN	Tipo de deporte
Clave	Provincia	Municipio	Nº Orden		CI
ID	23	018	004	Pista Polideportiva Complejo Deportivo Manu	BC
ID	23	018	004	Pista Polideportiva Complejo Deportivo Manu	BM
ID	23	018	004	Pista Polideportiva Complejo Deportivo Manu	BV
ID	23	018	004	Pista Polideportiva Complejo Deportivo Manu	OT
ID	23	018	004	Pista Polideportiva Complejo Deportivo Manu	TE
ID	23	018	009	Campo de Futbol 7 Complejo Deportivo Manu	FB
ID	23	018	010	Pista de Padel Complejo Deportivo Manuel Lo	PD
ID	23	018	011	Zonas Comunes Complejo Deportivo Manuel	OT
ID	23	018	012	Pista Baloncesto CP. Gregorio Aguilar	BC
ID	23	018	012	Pista Baloncesto CP. Gregorio Aguilar	BM
ID	23	018	012	Pista Baloncesto CP. Gregorio Aguilar	BV
ID	23	018	012	Pista Baloncesto CP. Gregorio Aguilar	TE
ID	23	018	013	Pista Futbol Sala CP. Gregorio Aguilar	BC
ID	23	018	013	Pista Futbol Sala CP. Gregorio Aguilar	FB
ID	23	018	001	Polideportivo Castillo de Alhabar	BC
ID	23	018	001	Polideportivo Castillo de Alhabar	BM
ID	23	018	001	Polideportivo Castillo de Alhabar	TE
ID	23	018	002	Campo de Futbol La Vegueta	FB
ID	23	018	003	Zonas Comunes Piscina Municipal	BC
ID	23	018	003	Zonas Comunes Piscina Municipal	NA
ID	23	018	003	Zonas Comunes Piscina Municipal	TE
ID	23	018	005	Pista de Petanca 01	OT
ID	23	018	006	Pista de Petanca 02	OT
ID	23	018	007	Vaso Recreativo Piscina Municipal	OT



# ENCUESTA DE INFRAESTRUCTURA Y EQUIPAMIENTOS LOCALES- 2017

DIPUTACIÓN PROVINCIAL DE JAÉN

MUNICIPIO:

CAMBIL

Provincia:

23

Isla:

Municipio

018



## CUADRO 50

### 12. INSTALACIONES DEPORTIVAS DE USO PÚBLICO

#### 12.2 Tipos de deportes de las Instalaciones.

CÓDIGO DE IDENTIFICACIÓN				NOMBRE DE LA INSTALACIÓN	Tipo de deporte
Clave	Provincia	Municipio	Nº Orden		CI
ID	23	018	008	Vaso de Chapoteo Piscina Municipal	NA
ID	23	018	014	Pistas de Padel	PD

**ENCUESTA DE INFRAESTRUCTURA Y EQUIPAMIENTOS LOCALES- 2017**

**DIPUTACIÓN PROVINCIAL DE JAÉN**

**MUNICIPIO:** **CAMBIL**

**Provincia:** **23** **Isla:** **Municipio** **018**



**CUADRO 51**

**12. OTRAS INSTALACIONES PÚBLICAS.**

**12.1 Centros Culturales y de Esparcimiento.**

**12.1.1 Características de las instalaciones.**

CÓDIGO DE IDENTIFICACIÓN			NOMBRE DEL CENTRO	CARACTERÍSTICAS							
Provin-cia	Muni-cipio	Nº Orden		Tipo	Titular	Gestión	Superficie (m2)			Sin Barreras Arquitectonicas	Estado
				CI	CI	CI	Cubierta	Aire Libre	Solar	CI	
23	018	012	Centro Visitantes Mata-Bejid	MS	MU	CO	450	18.438	18.888	SI	B
23	018	011	Biblioteca	BI	MU	MU	248	0	248	SI	B
23	018	010	Auditorio Avda. de los Toscares	AU	MU	MU	208	381	485	SI	E
23	018	006	Casa Cultura	CC	MU	MU	220	0	110	SI	R
23	018	009	Hogar del Pensionista I	HP	MU	MU	60	0	60	SI	R
23	018	001	Biblioteca I	BI	MU	MU	25	0	25	SI	R
23	018	005	Biblioteca II	BI	MU	MU	175	0	175	SI	B
23	018	003	Salon de Actos	CS	MU	MU	185	0	185	SI	B
23	018	004	Casa Cultura	CC	MU	MU	135	0	135	SI	B
23	018	008	Hogar del Pensionista III	HP	MU	MU	106	0	106	SI	B
23	018	002	Centro Social	CS	MU	MU	120	0	120	SI	B
23	018	007	Hogar del Pensionista II	HP	MU	MU	115	0	115	SI	B
<b>TOTAL MUNICIPIO</b>							<b>2.047</b>	<b>18.819</b>	<b>20.652</b>		

**ENCUESTA DE INFRAESTRUCTURA Y EQUIPAMIENTOS LOCALES- 2017**

**DIPUTACIÓN PROVINCIAL DE JAÉN**

**MUNICIPIO:** **CAMBIL**

**Provincia:** **23**      **Isla:**      **Municipio** **018**



**CUADRO 52**

**12. OTRAS INSTALACIONES PÚBLICAS.**

**12.1 Centros Culturales y de Esparcimiento.**

**12.1.2 Superficie de los Usos de los Centros.**

CÓDIGO DE IDENTIFICACIÓN			NOMBRE DEL CENTRO	USO	SUPERFICIE CUBIERTA
Provin-cia	Muni-cipio	Nº Orden		Cl	m2
23	018	010	Auditorio Avda. de los Toscares	AO	208
23	018	011	Biblioteca	BA	248
23	018	001	Biblioteca I	BA	25
23	018	005	Biblioteca II	BA	175
23	018	003	Salon de Actos	CV	185
23	018	002	Centro Social	CV	120
23	018	012	Centro Visitantes Mata-Bejid	MO	450
23	018	006	Casa Cultura	OT	220
23	018	004	Casa Cultura	OT	135
23	018	009	Hogar del Pensionista I	PN	60
23	018	008	Hogar del Pensionista III	PN	106
23	018	007	Hogar del Pensionista II	PN	115
<b>TOTAL MUNICIPIO</b>					<b>2.047</b>





**ENCUESTA DE INFRAESTRUCTURA Y EQUIPAMIENTOS LOCALES- 2017**

**DIPUTACIÓN PROVINCIAL DE JAÉN**

**MUNICIPIO:** **CAMBIL**

**Provincia:** **23**      **Isla:**      **Municipio** **018**



**CUADRO 54**

**13. LONJAS, MERCADOS Y RECINTOS FERIALES.**

CÓDIGO DE IDENTIFICACIÓN				NÚCLEO DE POBLACIÓN	NOMBRE DEL EQUIPAMIENTO	TIPO	TITULAR	GESTIÓN	SUPERFICIE (m2)			Sin Barreras Arquitectónicas	ESTADO
Clave	Provincia	Municipio	Nº Orden						CI	CI	CI		
LM	23	018	001	Arbuniel	Mercado Municipal I	ME	MU	MU	30	0	30	SI	R
LM	23	018	002	Cambil	Mercado Municipal II	ME	MU	MU	50	0	50	SI	R
<b>TOTAL MUNICIPIO</b>									<b>80</b>	<b>0</b>	<b>80</b>		

**ENCUESTA DE INFRAESTRUCTURA Y EQUIPAMIENTOS LOCALES- 2017**

**DIPUTACIÓN PROVINCIAL DE JAÉN**

**MUNICIPIO:**

**Provincia:**

**Isla:**

**Municipio**



**CUADRO 55**  
**14. MATADEROS**

CÓDIGO DE IDENTIFICACIÓN				NOMBRE DEL MATADERO	CLASE	TITULAR	GESTIÓN	SUPERFICIE (m2)			Sin Barreras Arquitectónicas	ESTADO	CAPACIDAD ANUAL		TUNEL	LINEAS DE SACRIFICIO				
Clave	Provincia	Municipio	Nº Orden					Cubierta	Aire Libre	Solar			CI	CI		Tm	%	%	Bo	Ov
				CI	CI	CI	CI													
<b>TOTAL MUNICIPIO</b>								<b>#Error</b>	<b>#Error</b>	<b>#Error</b>			<b>#Error</b>							

**ENCUESTA DE INFRAESTRUCTURA Y EQUIPAMIENTOS LOCALES- 2017**

**DIPUTACIÓN PROVINCIAL DE JAÉN**

**MUNICIPIO:** **CAMBIL**

**Provincia:** **23**      **Isla:**      **Municipio** **018**



**CUADRO 56**  
**15. CEMENTERIOS**

CÓDIGO DE IDENTIFICACIÓN				NÚCLEO DE POBLACIÓN	NOMBRE DEL CEMENTERIO	TITULAR	DISTANCIA AL NÚCLEO	ESTADO DE ACCESO	CAPILLA	DEPÓSITO	AMPLIACIÓN	GRADO DE SATURACIÓN	SUPERFICIE TOTAL	Sin Barreras Arquitectónicas	CREMATORIO
Clave	Provincia	Municipio	Nº Orden			CI	Km	CI	CI	CI	CI	CI	%	m2	CI
CE	23	018	001		Cementerio Municipal	MU	0,3	M	NO	NO	SI	90	1.850	SI	NO
CE	23	018	002	Cambil	Cementerio Municipal	MU	0,5	B	MO	NO	SI	90	9.400	SI	NO
<b>TOTAL MUNICIPIO</b>													<b>11.250</b>		



**ENCUESTA DE INFRAESTRUCTURA Y EQUIPAMIENTOS LOCALES- 2017**

**DIPUTACIÓN PROVINCIAL DE JAÉN**



**MUNICIPIO: CAMBIL**

**Provincia: 23 Isla: Municipio 018**



**CUADRO 57  
16. TANATORIOS**

CÓDIGO DE IDENTIFICACIÓN				NÚCLEO DE POBLACIÓN	NOMBRE DEL TANATORIO	TITULAR	GESTIÓN	CARACTERÍSTICAS					
Clave	Provin-cia	Muni-cipio	Nº Orden					Superficie (m2)			Salas	Sin Barreras Arquitectónicas	Estado
								Cubierta	Aire libre	Solar	nº	CI	CI
TA	23	018	001	Cambil	Tanatorio Municipal	MU	MU	300	200	500	2	SI	B
<b>TOTAL MUNICIPIO</b>								<b>300</b>	<b>200</b>	<b>500</b>	<b>2</b>		

	<b>ENCUESTA DE INFRAESTRUCTURA Y EQUIPAMIENTOS LOCALES- 2017</b>						
	<b>DIPUTACIÓN PROVINCIAL DE JAÉN</b>						
	<b>MUNICIPIO:</b>		<b>CAMBIL</b>				
	<b>Provincia:</b>	<b>23</b>	<b>Isla:</b>		<b>Municipio</b>	<b>018</b>	

**CUADRO 58**  
**17. CENTROS SANITARIOS**

CÓDIGO DE IDENTIFICACIÓN				NÚCLEO DE POBLACIÓN	NOMBRE DEL CENTRO	TIPO	TITULAR	GESTIÓN	SUPERFICIE (m2)			UCI	CAMAS	Sin Barreras Arquitectónicas	ESTADO
Clave	Provincia	Municipio	Nº Orden						CI	CI	CI				
SA	23	018	001	Arbuniel	Consultorio Medico	CLO	CAU	SAS	137	0	137	NO	0	SI	B
SA	23	018	002	Cambil	Consultorio Medico	CLO	CAU	SAS	216	0	216	NO	0	SI	B
<b>TOTAL MUNICIPIO</b>									<b>353</b>	<b>0</b>	<b>353</b>				

**ENCUESTA DE INFRAESTRUCTURA Y EQUIPAMIENTOS LOCALES- 2017**

**DIPUTACIÓN PROVINCIAL DE JAÉN**

**MUNICIPIO:** **CAMBIL**

**Provincia:** **23** **Isla:** **Municipio** **018**



**CUADRO 59**  
**18. CENTROS ASISTENCIALES**

CÓDIGO DE IDENTIFICACIÓN				NÚCLEO DE POBLACIÓN	NOMBRE DEL CENTRO	TIPO	TITULAR	GESTIÓN	PLAZAS	SUPERFICIE (m2)			Sin Barreras Arquitectónicas	ESTADO	
Clave	Provincia	Municipio	Nº Orden							Cubierta	Aire libre	Solar			CI
AS	23	018	001	Arbuniel	Guarderia Municipal Temporera I	GI	MU	MU	30	251	0	251	SI	B	
AS	23	018	002	Arbuniel	Centro Social	CA	MU	MU	40	247	0	247	SI	B	
AS	23	018	003	Cambil	Guarderia Municipal Temporera II	GI	MU	MU	60	425	403	828	SI	B	
AS	23	018	004	Cambil	Centro Asistencial	CA	MU	MU	80	100	0	100	SI	B	
AS	23	018	005	Cambil	Residencia de la tercera Edad	RA	MU	MU	20	2.108	3.365	3.920	SI	B	
<b>TOTAL MUNICIPIO</b>										<b>230</b>	<b>3.131</b>	<b>3.768</b>	<b>5.346</b>		



**ENCUESTA DE INFRAESTRUCTURA Y EQUIPAMIENTOS LOCALES- 2017**

**DIPUTACIÓN PROVINCIAL DE JAÉN**

**MUNICIPIO: CAMBIL**

**Provincia: 23 Isla: Municipio 018**



**CUADRO 60**

**19 CENTROS DE ENSEÑANZA**

**19.1. Características de los Centros.**

CÓDIGO DE IDENTIFICACIÓN				NÚCLEO DE POBLACIÓN	NOMBRE DEL CENTRO	Ámbito	Titular	SUPERFICIE (m2)			Sin Barreras Arquitectónicas	ESTADO
Clave	Provincia	Municipio	Nº Orden					Cubierta	Aire libre	Solar		
EN	23	018	001	Arbuniel	CP. Gregorio Aguilar	L	CE	1.061	502	1.205	SI	M
EN	23	018	002	Cambil	Centro de Educacion de Adultos	L	CE	26	0	26	SI	M
EN	23	018	003	Cambil	CP. Castillo de Alhabar	L	CE	2.497	4.079	6.576	SI	R
<b>TOTAL MUNICIPIO</b>								<b>3.584</b>	<b>4.581</b>	<b>7.807</b>		



**ENCUESTA DE INFRAESTRUCTURA Y EQUIPAMIENTOS LOCALES- 2017****DIPUTACIÓN PROVINCIAL DE JAÉN****MUNICIPIO:****CAMBIL****Provincia:****23****Isla:****Municipio****018****CUADRO 61****19 CENTROS DE ENSEÑANZA****19.2. Niveles de enseñanza de los Centros.**

CÓDIGO DE IDENTIFICACIÓN				NÚCLEO DE POBLACIÓN	NOMBRE DEL CENTRO	Nivel	CENTROS NO UNIVERSITARIOS		
Clave	Provincia	Municipio	Nº Orden			Cl	Unidades	Plazas	Alumnos
EN	23	018	001	Arbuniel	CP. Gregorio Aguilar	INF	3	75	16
EN	23	018	001	Arbuniel	CP. Gregorio Aguilar	PRI	6	150	32
EN	23	018	002	Cambil	Centro de Educacion de Adultos	OTR	1	25	20
EN	23	018	003	Cambil	CP. Castillo de Alhabar	ESO	3	75	50
EN	23	018	003	Cambil	CP. Castillo de Alhabar	INF	3	75	38
EN	23	018	003	Cambil	CP. Castillo de Alhabar	PRI	7	175	111
<b>TOTAL MUNICIPIO</b>							<b>23</b>	<b>575</b>	<b>267</b>



## ENCUESTA DE INFRAESTRUCTURA Y EQUIPAMIENTOS LOCALES- 2017

DIPUTACIÓN PROVINCIAL DE JAÉN

MUNICIPIO:

CAMBIL

Provincia:

23

Isla:

Municipio

018



## CUADRO 63

## 21. CASAS CONSISTORIALES Y OTROS EQUIPAMIENTOS DE USO O TITULARIDAD MUNICIPAL

## 21.1 Características de los equipamientos.

CÓDIGO DE IDENTIFICACIÓN				NÚCLEO DE POBLACIÓN	NOMBRE DEL EQUIPAMIENTO	TIPO	TITULAR	TENENCIA	SUPERFICIE (m2)			Sin Barreras Arquitectónicas	ESTADO
Clave	Provincia	Municipio	Nº Orden						Cubierta	Aire Libre	Solar		
CC	23	018	005	Arbuniel	Casa Consistorial II	AY	MU	MU	50	0	25	SI	R
CC	23	018	006	Arbuniel	Vivienda Maestros	VM	MU	MU	120	0	60	SI	B
CC	23	018	007	Arbuniel	Lavadero Publico	OT	MU	MU	40	0	40	SI	B
CC	23	018	001	Cambil	Casa Consistorial I	AY	MU	MU	1.214	0	436	SI	B
CC	23	018	002	Cambil	Casa Cultura	OT	MU	MU	585	0	175	SI	B
CC	23	018	003	Cambil	Viviendas Maestros	VM	MU	CE	348	0	348	SI	B
CC	23	018	004	Cambil	Edificio Multiple I	OT	MU	MU	811	425	724	SI	B
CC	23	018	010	Cambil	Edificio Co-Working	OT	MU	MU	33	0	33	SI	B
<b>TOTAL MUNICIPIO</b>									<b>3.201</b>	<b>425</b>	<b>1.841</b>		

**ENCUESTA DE INFRAESTRUCTURA Y EQUIPAMIENTOS LOCALES- 2017**

**DIPUTACIÓN PROVINCIAL DE JAÉN**

**MUNICIPIO:** **CAMBIL**

**Provincia:** **23**      **Isla:**      **Municipio**      **018**




**CUADRO 64**

**21 CASAS CONSISTORIALES Y OTROS EQUIPAMIENTOS DE USO O TITULARIDAD MUNICIPAL**

**21.2 Superficies de los usos de las Casas Consistoriales y otros equipamientos.**

CÓDIGO DE IDENTIFICACIÓN				NÚCLEO DE POBLACIÓN	NOMBRE DEL EQUIPAMIENTO	USO	SUPERFICIE CUBIERTA
Clave	Provincia	Municipio	Nº Orden			CI	m2
CC	23	018	005	Arbuniel	Casa Consistorial II	AM	25
CC	23	018	005	Arbuniel	Casa Consistorial II	OT	25
CC	23	018	006	Arbuniel	Vivienda Maestros	AS	60
CC	23	018	006	Arbuniel	Vivienda Maestros	VI	60
CC	23	018	007	Arbuniel	Lavadero Publico	OT	40
CC	23	018	001	Cambil	Casa Consistorial I	OT	326
CC	23	018	001	Cambil	Casa Consistorial I	AS	100
CC	23	018	001	Cambil	Casa Consistorial I	OA	63
CC	23	018	001	Cambil	Casa Consistorial I	AM	309
CC	23	018	001	Cambil	Casa Consistorial I	VI	416
CC	23	018	002	Cambil	Casa Cultura	SO	120
CC	23	018	002	Cambil	Casa Cultura	OT	102
CC	23	018	002	Cambil	Casa Cultura	PN	115
CC	23	018	002	Cambil	Casa Cultura	BA	248
CC	23	018	003	Cambil	Viviendas Maestros	VI	348
CC	23	018	004	Cambil	Edificio Multiple I	SA	216
CC	23	018	004	Cambil	Edificio Multiple I	SO	185
CC	23	018	004	Cambil	Edificio Multiple I	BA	175
CC	23	018	004	Cambil	Edificio Multiple I	OT	235
CC	23	018	010	Cambil	Edificio Co-Working	OT	33

	<b>ENCUESTA DE INFRAESTRUCTURA Y EQUIPAMIENTOS LOCALES- 2017</b>					
	<b>DIPUTACIÓN PROVINCIAL DE JAÉN</b>					
	<b>MUNICIPIO:</b>		<b>CAMBIL</b>			
	<b>Provincia:</b>	<b>23</b>	<b>Isla:</b>		<b>Municipio</b>	<b>018</b>



**CUADRO 65**

**22. EDIFICIOS DE TITULARIDAD PUBLICA SIN USO**

CÓDIGO DE IDENTIFICACIÓN				NÚCLEO DE POBLACIÓN	NOMBRE DEL EQUIPAMIENTO	TITUL.	SUPERFICIE (m2)			ESTADO	USO ANTERIOR
Clave	Provincia	Municipio	Nº Orden				CI	Cubierta	Aire Libre		
SU	23	018	008	Cambil	Castillo de Alhabar	MU	80	640	720	M	OT
SU	23	018	009	Cambil	Castillo de Cambil	MU	300	765	1.065	M	OT
<b>TOTAL MUNICIPIO</b>							<b>380</b>	<b>1.405</b>	<b>1.785</b>		

