

Encuesta de Infraestructura y Equipamientos Locales

Fase de 2017

Cuestionario

23

015

BELMEZ DE LA MORALEDA



GOBIERNO
DE ESPAÑA

MINISTERIO
DE LA PRESIDENCIA
Y PARA LAS ADMINISTRACIONES TERRITORIALES



DIPUTACIÓN
DE JAÉN

ENCUESTA DE INFRAESTRUCTURA Y EQUIPAMIENTOS LOCALES- 2017

DIPUTACIÓN PROVINCIAL DE JAÉN

MUNICIPIO:

BELMEZ DE LA MORALEDA

Provincia:

23

Isla:

Municipio

015





CUADRO 01

1. INFORMACION DEMOGRÁFICA

1.1 Población, viviendas y accesibilidad de los núcleos.

1.1.1 Núcleos de población encuestados. 1

ent	núc	Núcleo de población	PADRON 2016	Poblacion estacional máxima	Altitud	Viviendas Familiares	Plazas Hoteleras	Plazas de Turismo Rural	Accesibilidad
0001	01	Aulabar	5	40	940	20	0	0	NO
0003	01	Belmez de la Moraleda	1.602	4.500	876	824	5	6	NO
TOTAL NÚCLEO			1.607	4.540		844	5	6	
TOTAL DISEMINADO			39	60		39	0	8	
TOTAL MUNICIPIO			1.646	4.600		883	5	14	

		ENCUESTA DE INFRAESTRUCTURA Y EQUIPAMIENTOS LOCALES- 2017				 DIPUTACIÓN DE JAÉN
		DIPUTACIÓN PROVINCIAL DE JAÉN				
MUNICIPIO:		BELMEZ DE LA MORALEDA				
Provincia:	23	Isla:		Municipio	015	

CUADRO 02

2. PLANEAMIENTO URBANÍSTICO

FIGURA DE PLANEAMIENTO			Superficie Municipio	Publicación B.O.	Suelo Urbanizado	Suelo Rural	Suelo Rural Preservado
Tipo	Estado Tramitación	Denominación	Hectáreas	Fecha	Hectáreas	Hectáreas	Hectáreas
N.M	AD	MOD.NORMAS SUBSIDIARIAS	5.101,61	10/05/2013	28,46	125,15	4.948,00
P.G	AI	PLAN GRAL,ORD,URBANA	5.101,61		0,00	0,00	0,00

ENCUESTA DE INFRAESTRUCTURA Y EQUIPAMIENTOS LOCALES- 2017

DIPUTACIÓN PROVINCIAL DE JAÉN

MUNICIPIO:

BELMEZ DE LA MORALEDA

Provincia:

23

Isla:

Municipio

015



CUADRO 03

3. OTROS SERVICIOS DEL MUNICIPIO

3.1. Municipios encuestados.

SEDE WEB MUNICIPAL			ORDENANZAS SOTERRA- MIENTO	ENERGÍAS ALTERNATIVAS								Cobertura a Telefonía Movil	TV Digital por Cable
Información general	Información turística	Gobierno electrónico		Energía eólica	KW eólica	Energía solar	KW solar	Planta Mareomotriz	KW Mareo-motriz	Otras Energías	KW Otras		
CI	CI	CI	CL	CI	Kw	CI	Kw	CI	Kw	CI	Kw	CI	CI
SI	SI	NO	NO	NO	0	NO	0	NO	0	NO	0	SI	NO
TOTAL MUNICIPIO					0		0		0		0		

ENCUESTA DE INFRAESTRUCTURA Y EQUIPAMIENTOS LOCALES- 2017

DIPUTACIÓN PROVINCIAL DE JAÉN

MUNICIPIO: **BELMEZ DE LA MORALEDA**

Provincia: **23** **Isla:** **Municipio** **015**



CUADRO 04

4. CARRETERAS

4.1. Tramos de carretera existentes en el término municipal.

PROVIN-CIA	CARRE-TERA	MUNI-CIPIO	Nombre de Carretera	CARACTERÍSTICAS DE LOS TRAMOS DE CARRETERA EN EL MUNICIPIO													
				Puntos kilométricos		Titular	Gestión	Señalización	Firme		Ancho	Longitud	Pasos a nivel	Dimensionamiento	Características del trazado		
				Inicio	Final				Cl	Cl					Cl	Cl	m
						Cl	Cl	Cl	Cl	m	m	Km	Cl	Cl	Si	Pe	Fe
23	A-401	015	Ubeda a Moreda	35,8	42,1	CA	CA	A	MB	B	9,0	6,3	0	BD	NO	NO	NO
23	A-401	015	Ubeda a Moreda	42,7	43,0	CA	CA	A	MB	B	9,0	0,3	0	BD	NO	NO	NO
23	JA-4200	015	Acceso a Cabra de Santo Cristo	0,0	6,3	PR	PR	V	RA	B	7,0	6,3	0	BD	SI	NO	NO
23	JA-4201	015	Belmez de la Moraleda a Belmez	0,0	3,2	PR	PR	N	RA	R	4,0	3,2	0	RD	SI	NO	NO
23	JA-4202	015	Acceso a Belmez de la Moraleda	0,3	1,4	PR	PR	V	MB	B	6,0	1,1	0	BD	SI	NO	NO
23	JA-4202	015	Acceso a Belmez de la Moraleda	1,4	2,3	MU	PR	V	MB	B	6,0	0,9	0	RD	NO	NO	NO
23	JV-3223	015	A-401 a Belmez de la Moraleda	0,0	3,4	PR	PR	N	MB	B	4,2	3,4	0	BD	SI	NO	NO
23	SC015001	015	A-401 a Aulabar	0,0	2,9	OT	OT	N	RA	B	5,0	2,9	0	BD	NO	NO	NO
TOTAL MUNICIPIO												24,4					

ENCUESTA DE INFRAESTRUCTURA Y EQUIPAMIENTOS LOCALES- 2017

DIPUTACIÓN PROVINCIAL DE JAÉN

MUNICIPIO:

BELMEZ DE LA MORALEDA

Provincia:

23

Isla:

Municipio

015



CUADRO 05

5. INFRAESTRUCTURAS VIARIAS.

5.1. Superficie pavimentada y no pavimentada de Travesías, Calles, Plazas y Otros Viarios.

NÚCLEOS DE POBLACIÓN					CARACTERÍSTICAS				
Provincia	Municipio	Entidad	Núcleo	NOMBRE	Tipo	Estado	Longitud	Superficie	Viviendas sin acceso pavimentado
					Cl	Cl	m	m2	nº
23	015	0001	01	Aulabar	CA	B	295	1.890	0
23	015	0003	01	Belmez de la Moraleda	CA	B	6.881	53.035	0
23	015	0003	01	Belmez de la Moraleda	CA	M	546	3.422	0
23	015	0003	01	Belmez de la Moraleda	CA	NP	555	4.346	7
23	015	0003	01	Belmez de la Moraleda	CA	R	420	3.032	0
23	015	0003	01	Belmez de la Moraleda	OT	B	214	1.020	0
23	015	0003	01	Belmez de la Moraleda	OT	NP	92	414	0
23	015	0003	01	Belmez de la Moraleda	OT	R	387	1.935	0
23	015	0003	01	Belmez de la Moraleda	TR	B	1.243	8.565	0

ENCUESTA DE INFRAESTRUCTURA Y EQUIPAMIENTOS LOCALES- 2017

DIPUTACIÓN PROVINCIAL DE JAÉN

MUNICIPIO:**BELMEZ DE LA MORALEDA****Provincia:****23****Isla:****Municipio****015****CUADRO 06****6. ABASTECIMIENTO DE AGUA****6.1. Traidias de agua.****6.1.1. Identificación de las captaciones de agua que dan servicio a los núcleos de población del municipio encuestado.**

NÚCLEOS DE POBLACIÓN					CÓDIGO DE IDENTIFICACIÓN DE LA CAPTACIÓN				
Provincia	Municipio	Entidad	Núcleo	NOMBRE	Captación	Provincia	Municipio	Nº de orden	Nombre de la captación
					CI	CI	CI	CI	CI
23	015	0001	01	Aulabar	CA	23	015	002	MT. Aulabar
23	015	0003	01	Belmez de la Moraleda	CA	23	015	001	N.de Belmez
23	015	0003	01	Belmez de la Moraleda	CA	23	015	003	Pozo de las Talas
23	015	0003	01	Belmez de la Moraleda	CA	23	015	004	El Garganton

ENCUESTA DE INFRAESTRUCTURA Y EQUIPAMIENTOS LOCALES- 2017**DIPUTACIÓN PROVINCIAL DE JAÉN****MUNICIPIO:****BELMEZ DE LA MORALEDA****Provincia:****23****Isla:****Municipio****015****CUADRO 07****6. ABASTECIMIENTO DE AGUA****6.1. Traidas de agua.****6.1.2. Características de las captaciones en el municipio encuestado.**


CÓDIGO DE IDENTIFICACIÓN				DENOMINACIÓN	CARACTERÍSTICAS DE LA CAPTACIÓN							
Clave	Provincia	Municipio	Nº Orden		Tipo	Titular	Gestión	Sistema	Estado	Uso	Protección	Contador
CA	23	015	001	N.de Belmez	RI	MU	MU	GR	B	UO	NO	NO
CA	23	015	002	MT. Aulabar	MT	MU	MU	GR	B	UO	NO	NO
CA	23	015	003	Pozo de las Talas	PO	MU	MU	IF	B	UO	NO	NO
CA	23	015	004	El Garganton	MT	MA	MU	GR	M	UE	NO	NO

ENCUESTA DE INFRAESTRUCTURA Y EQUIPAMIENTOS LOCALES- 2017**DIPUTACIÓN PROVINCIAL DE JAÉN****MUNICIPIO: BELMEZ DE LA MORALEDA****Provincia: 23 Isla: Municipio 015****CUADRO 09****6. ABASTECIMIENTO DE AGUA****6.1. Traídas de agua.****6.1.4. Identificación de las conducciones que dan servicio a los núcleos de población del municipio encuestado.**

NÚCLEOS DE POBLACIÓN					CÓDIGO DE IDENTIFICACIÓN DE LA CONDUCCIÓN			
Provincia	Municipio	Entidad	Núcleo	NOMBRE	Conducción	Provincia	Municipio	Nº de Orden
					CI			
23	015	0001	01	Aulabar	CN	23	015	002
23	015	0003	01	Belmez de la Moraleda	CN	23	015	001
23	015	0003	01	Belmez de la Moraleda	CN	23	015	003

ENCUESTA DE INFRAESTRUCTURA Y EQUIPAMIENTOS LOCALES- 2017**DIPUTACIÓN PROVINCIAL DE JAÉN****MUNICIPIO:****BELMEZ DE LA MORALEDA****Provincia:****23****Isla:****Municipio****015****CUADRO 10****6. ABASTECIMIENTO DE AGUA****6.1. Traidas de agua.****6.1.5. Identificación de las conducciones en el municipio encuestado.**

CÓDIGO DE IDENTIFICACIÓN DE LA CONDUCCIÓN			
Conducción	Provincia	Municipio	Nº de Orden
CI			
CN	23	015	001
CN	23	015	002
CN	23	015	003

	ENCUESTA DE INFRAESTRUCTURA Y EQUIPAMIENTOS LOCALES- 2017				
	DIPUTACIÓN PROVINCIAL DE JAÉN				
	MUNICIPIO:				
	Provincia:		Isla:		Municipio



CUADRO 11

6. ABASTECIMIENTO DE AGUA

6.1. Traídas de agua.

6.1.6. Identificación de las conducciones encuestadas, ubicadas en municipios mayores de 50.000 habitantes.

CÓDIGO DE IDENTIFICACIÓN DE LA CONDUCCIÓN			
Conducción	Provincia	Municipio	Nº de Orden
CI			

ENCUESTA DE INFRAESTRUCTURA Y EQUIPAMIENTOS LOCALES- 2017**DIPUTACIÓN PROVINCIAL DE JAÉN****MUNICIPIO: BELMEZ DE LA MORALEDA****Provincia: 23 Isla: Municipio 015****CUADRO 12****6. ABASTECIMIENTO DE AGUA****6.1 Traidas de agua.****6.1.7. Características de los tramos de conducciones en el municipio encuestado.**

CÓDIGO DE IDENTIFICACIÓN				CARACTERÍSTICAS DE LA CONDUCCIÓN				
Clave	Provincia	Municipio	Orden	Tipo	Estado	Titular	Gestión	Longitud
				CI	CI	CI	CI	m
CN	23	015	001	FC	B	MU	MU	47
CN	23	015	002	FC	B	MU	MU	809
CN	23	015	002	HO	B	PV	MA	758
CN	23	015	003	PE	B	MU	MU	650
TOTAL MUNICIPIO								2.264

ENCUESTA DE INFRAESTRUCTURA Y EQUIPAMIENTOS LOCALES- 2017

DIPUTACIÓN PROVINCIAL DE JAÉN

MUNICIPIO:

Provincia:

Isla:

Municipio





CUADRO 13

6. ABASTECIMIENTO DE AGUA

6.1 Traidas de agua.

6.1.8. Características de los tramos de conducciones encuestadas, ubicadas en municipios mayores de 50.000 habitan

CÓDIGO DE IDENTIFICACIÓN				CARACTERÍSTICAS DE LA CONDUCCIÓN				
Clave	Provin- cia	Muni- cipio	Orden	Tipo	Estado	Titular	Gestión	Longitud
				CI	CI	CI	CI	m
TOTAL MUNICIPIO								#Error

		ENCUESTA DE INFRAESTRUCTURA Y EQUIPAMIENTOS LOCALES- 2017					
		DIPUTACIÓN PROVINCIAL DE JAÉN					
		MUNICIPIO:		BELMEZ DE LA MORALEDA			
		Provincia:	23	Isla:		Municipio	015
							

CUADRO 14

6. ABASTECIMIENTO DE AGUA

6.1 Traidas de agua.

6.1.9. Identificación de los depósitos de agua que dan servicio a los núcleos de población del municipio encuestado.

NÚCLEO DE POBLACIÓN					CÓDIGO DE IDENTIFICACIÓN			
Provincia	Municipio	Entidad	Núcleo	NOMBRE	Depósitos	Provincia	Municipio	Nº de Orden
					CI			
23	015	0001	01	Aulabar	DE	23	015	003
23	015	0003	01	Belmez de la Moraleda	DE	23	015	001
23	015	0003	01	Belmez de la Moraleda	DE	23	015	002

ENCUESTA DE INFRAESTRUCTURA Y EQUIPAMIENTOS LOCALES- 2017

DIPUTACIÓN PROVINCIAL DE JAÉN

MUNICIPIO: BELMEZ DE LA MORALEDA**Provincia:** 23 **Isla:** **Municipio** 015**CUADRO 15****6. ABASTECIMIENTO DE AGUA****6.1 Traidas de agua.****6.1.10. Características de los depósitos de agua en el municipio encuestado.**

CÓDIGO DE IDENTIFICACIÓN				CARACTERÍSTICAS DE LOS DEPÓSITOS							
Clave	Provincia	Municipio	Nº Orden	Tipo	Titular	Gestión	Capacidad	Estado	Protección	Limpieza	Contador
				Cl	Cl	Cl	m3	Cl	Cl	nº	Cl
DE	23	015	001	ES	MU	MU	850	B	SF	2.017	NO
DE	23	015	002	ES	MU	MU	800	B	SF	2.017	NO
DE	23	015	003	ES	MU	MU	45	B	SF	2.017	NO
TOTAL MUNICIPIO							1.695			6.051	

ENCUESTA DE INFRAESTRUCTURA Y EQUIPAMIENTOS LOCALES- 2017

DIPUTACIÓN PROVINCIAL DE JAÉN

MUNICIPIO:

Provincia:

Isla:

Municipio





CUADRO 16

6. ABASTECIMIENTO DE AGUA

6.1 Traidas de agua.

6.1.11. Características de los depósitos de agua encuestados, ubicados en municipios mayores de 50,000 habitantes

CÓDIGO DE IDENTIFICACIÓN				CARACTERÍSTICAS DE LOS DEPÓSITOS							
Clave	Provincia	Municipio	Nº Orden	Tipo	Titular	Gestión	Capacidad	Estado	Protección	Limpieza	Contador
				Cl	Cl	Cl	m3	Cl	Cl	nº	Cl
TOTAL MUNICIPIO							#Error			#Error	

		ENCUESTA DE INFRAESTRUCTURA Y EQUIPAMIENTOS LOCALES- 2017						
		DIPUTACIÓN PROVINCIAL DE JAÉN						
		MUNICIPIO:		BELMEZ DE LA MORALEDA				
		Provincia:	23	Isla:		Municipio		015


CUADRO 17

6. ABASTECIMIENTO DE AGUA

6.1 Traidas de agua.

6.1.12. Identificación de las instalaciones de tratamiento de potabilización que dan servicio a los núcleos de población del municipio encuestado.

NÚCLEOS DE POBLACIÓN					CÓDIGO DE IDENTIFICACIÓN DE LA INSTALACIÓN			
Provincia	Municipio	Entidad	Núcleo	NOMBRE	Tratamiento de potabilizac.	Provincia	Municipio	Nº de Orden
					CI			
23	015	0001	01	Aulabar	TP	23	015	002
23	015	0003	01	Belmez de la Moraleda	TP	23	015	001
23	015	0003	01	Belmez de la Moraleda	TP	23	015	003
23	015	0003	01	Belmez de la Moraleda	TP	23	015	004

ENCUESTA DE INFRAESTRUCTURA Y EQUIPAMIENTOS LOCALES- 2017						 DIPUTACIÓN DE JAÉN
DIPUTACIÓN PROVINCIAL DE JAÉN						
MUNICIPIO:		BELMEZ DE LA MORALEDA				
Provincia:	23	Isla:		Municipio	015	

CUADRO 18

6. ABASTECIMIENTO DE AGUA

6.1 Traidas de agua.

6.1.13. Instalaciones y tratamiento de potabilización del municipio encuestado.

CÓDIGO DE IDENTIFICACIÓN				TIPO DE EQUIPAMIENTO	UBICACIÓN	TIPOS DE TRATAMIENTO						METODO DE DESINFECCION			CONTROL CALIDAD		ESTADO	
Clave	Provincia	Municipio	Nº Orden			Solo Desinfección	Categoría A1	Categoría A2	Categoría A3	Desaladora	Otros tipos	METODO DE DESINFECCION			Periodicidad	Organismo		
						CI	CI	CI	CI	CI	CI	CI	CI	CI				CI
TP	23	015	001	MA	CA	SI	NO	NO	NO	NO	NO	NO	SI	NO	NO	QU	MU	B
TP	23	015	002	MA	CA	SI	NO	NO	NO	NO	NO	NO	SI	NO	NO	QU	MU	B
TP	23	015	003	MA	CA	SI	NO	NO	NO	NO	NO	NO	SI	NO	NO	QU	MU	B
TP	23	015	004	MA	CA	SI	NO	NO	NO	NO	NO	NO	SI	NO	NO	QU	MU	B

ENCUESTA DE INFRAESTRUCTURA Y EQUIPAMIENTOS LOCALES- 2017

DIPUTACIÓN PROVINCIAL DE JAÉN

MUNICIPIO: **BELMEZ DE LA MORALEDA**

Provincia: **23** **Isla:** **Municipio** **015**



CUADRO 21

6. ABASTECIMIENTO DE AGUA

6.2 Distribución de agua

6.2.2 Características y elementos del servicio de abastecimiento de agua

6.2.2.2. Núcleos de población encuestados. 2.

Núcleo de Población			CARACTERÍSTICAS DEL SERVICIO					ELEMENTOS ACCESORIOS						CISTERNA
			Dotación de agua		Conta- dores	Tasa	Año de instala- ción	Hidrantes		Válvulas		Bocas de riego		
			Disponi- bilidad	Restri- cciones				Sufi- ciencia	Estado	Sufi- ciencia	Estado	Sufi- ciencia	Estado	
0001	01	Aulabar	IN	NO	SI	SI	1990	NO		SF	B	NO		NO
0003	01	Belmez de la Moraleda	IN	RM	SI	SI	1963	NO		IN	B	NO		NO

ENCUESTA DE INFRAESTRUCTURA Y EQUIPAMIENTOS LOCALES- 2017

DIPUTACIÓN PROVINCIAL DE JAÉN

MUNICIPIO: **BELMEZ DE LA MORALEDA**

Provincia: **23** **Isla:** **Municipio** **015**



CUADRO 22

6. ABASTECIMIENTO DE AGUA

6.2 Distribución de agua

6.2.2 Características y elementos del servicio de abastecimiento de agua

6.2.2.2. Núcleos de población encuestados. 3.

Núcleo de Población			CARACTERÍSTICAS DEL SERVICIO							DEFICIT RED DE DISTRIBUCION				
			Viviendas con servicio		Consumo		Deficiencias Presión		Pérdidas	Calidad	Longitud red	Viviendas afectadas red	Población afectada	
			Conectadas	No conect.	Invierno	Verano	Exceso	Defecto					Residente	Estacional
			nº	nº	m3/día	m3/día	nº	nº	%	Cl	m	nº	nº	nº
0001	01	Aulabar	20	0	1	8	0	0	15	B	0	0	0	0
0003	01	Belmez de la Moraleda	824	0	339	900	0	450	30	B	0	0	0	0
TOTAL NÚCLEO			844	0	340	908	0	450			0	0	0	0
TOTAL DISEMINADO			0	0	0	0	0				0	39	39	60
TOTAL MUNICIPIO			844	0	340	908	0	450			0	39	39	60

ENCUESTA DE INFRAESTRUCTURA Y EQUIPAMIENTOS LOCALES- 2017

DIPUTACIÓN PROVINCIAL DE JAÉN

MUNICIPIO: **BELMEZ DE LA MORALEDA**

Provincia: **23** **Isla:** **Municipio** **015**



CUADRO 23

6. ABASTECIMIENTO DE AGUA

6.3 Abastecimiento autónomo de agua

6.3.1 Núcleos de población encuestados 4

Núcleo de Población			ÁMBITO DEL ABASTECIMIENTO AUTÓNOMO			DÉFICIT DE POTABILIZACIÓN DEL ABASTECIMIENTO AUTÓNOMO			FUENTES NO CONECTADAS A LA RED DE DISTRIBUCION		DOTACION ABASTECIMIENTO AUTÓNOMO
			Viviendas	Población (hab)		Viviendas	Población (hab)		Con tratamiento	Sin tratamiento	Disponibilidad
			nº	Residente	Estacional	nº	Residente	Estacional	nº	CI	CI
0001	01	Aulabar	0	0	0	0	0	0	0	0	NO
0003	01	Belmez de la Moraleda	0	0	0	0	0	0	0	1	NO
TOTAL NÚCLEO			0	0	0	0	0	0	0	1	
TOTAL DISEMINADO			39	39	60	0	0	0	0	0	
TOTAL MUNICIPIO			39	39	60	0	0	0	0	1	

**ENCUESTA DE INFRAESTRUCTURA Y EQUIPAMIENTOS LOCALES- 2017**

DIPUTACIÓN PROVINCIAL DE JAÉN

MUNICIPIO: BELMEZ DE LA MORALEDA**Provincia:** 23 **Isla:** **Municipio** 015**CUADRO 24****7. SANEAMIENTO Y DEPURACIÓN.****7.1 Sistema de Saneamiento.****7.1.1 Características de los tramos de red de alcantarillado interior.**

NÚCLEOS DE POBLACIÓN					CARACTERÍSTICAS DE LA RED DE ALCANTARILLADO INTERIOR						
Provincia	Municipio	Entidad	Núcleo	NOMBRE	Tipo de material	Sistema de transporte	Estado	Tipo de red	Titular	Gestión	Longitud
					CI	CI	CI	CI	CI	CI	m
23	015	0003	01	Belmez de la Moraleda	HO	GR	B	PL	MU	MU	429
23	015	0003	01	Belmez de la Moraleda	HO	GR	B	MX	MU	MU	2.000
23	015	0003	01	Belmez de la Moraleda	HO	GR	M	MX	MU	MU	703
23	015	0003	01	Belmez de la Moraleda	HO	GR	R	MX	MU	MU	1.362
23	015	0003	01	Belmez de la Moraleda	PC	GR	B	MX	MU	MU	2.377
TOTAL NÚCLEO											6.871
TOTAL DISEMINADO											
TOTAL MUNICIPIO											



ENCUESTA DE INFRAESTRUCTURA Y EQUIPAMIENTOS LOCALES- 2017

DIPUTACIÓN PROVINCIAL DE JAÉN

MUNICIPIO:**BELMEZ DE LA MORALEDA****Provincia:****23****Isla:****Municipio****015****CUADRO 25****7. SANEAMIENTO Y DEPURACIÓN****7.1 Sistema de saneamiento.****7.1.2 Identificación de los colectores generales que dan servicio a los núcleos de población del municipio encuestado.**

NÚCLEO DE POBLACIÓN					CÓDIGO DE IDENTIFICACIÓN			
Provincia	Municipio	Entidad	Núcleo	NOMBRE	Colector	Provincia	Municipio	Nº de Orden
					CI			
23	015	0003	01	Belmez de la Moraleda	CL	23	015	001
23	015	0003	01	Belmez de la Moraleda	CL	23	015	002
23	015	0003	01	Belmez de la Moraleda	CL	23	015	003

ENCUESTA DE INFRAESTRUCTURA Y EQUIPAMIENTOS LOCALES- 2017					
DIPUTACIÓN PROVINCIAL DE JAÉN					
MUNICIPIO:		BELMEZ DE LA MORALEDA			
Provincia:	23	Isla:		Municipio	015


CUADRO 26


7. SANEAMIENTO Y DEPURACIÓN

7.1 Sistema de saneamiento.

7.1.3 Identificación de los colectores generales en el municipio encuestado.

CÓDIGO DE IDENTIFICACIÓN			
Colector	Provincia	Municipio	Nº de Orden
Cl			
CL	23	015	001
CL	23	015	002
CL	23	015	003

		ENCUESTA DE INFRAESTRUCTURA Y EQUIPAMIENTOS LOCALES- 2017			
		DIPUTACIÓN PROVINCIAL DE JAÉN			
MUNICIPIO:					
Provincia:		Isla:		Municipio	



DIPUTACIÓN DE JAÉN

CUADRO 27

7. SANEAMIENTO Y DEPURACIÓN

7.1 Sistema de saneamiento.

7.1.4 Identificación de los colectores generales encuestados, ubicados en municipios mayores de 50.000 habitantes.

CÓDIGO DE IDENTIFICACIÓN			
Colector	Provincia	Municipio	Nº de Orden
CI			

ENCUESTA DE INFRAESTRUCTURA Y EQUIPAMIENTOS LOCALES- 2017



DIPUTACIÓN PROVINCIAL DE JAÉN

MUNICIPIO:**BELMEZ DE LA MORALEDA****Provincia:****23****Isla:****Municipio****015****CUADRO 28****7. SANEAMIENTO Y DEPURACIÓN.****7.1 Sistema de Saneamiento.****7.1.5 Tramos de colectores generales en el municipio encuestado.**

CÓDIGO DE IDENTIFICACIÓN				CARACTERÍSTICAS DE LOS COLECTORES GENERALES					
Clave	Provincia	Municipio	Nº	Tipo de material	Sistema de transporte	Estado	Titular	Gestión	Longitud
				CI	CI	CI	CI	CI	m
CL	23	015	001	HO	GR	B	MU	MU	266
CL	23	015	001	PC	GR	B	MU	MU	41
CL	23	015	002	PC	GR	B	MU	MU	306
CL	23	015	003	HO	GR	M	MU	MU	219
TOTAL MUNICIPIO									832

ENCUESTA DE INFRAESTRUCTURA Y EQUIPAMIENTOS LOCALES- 2017**DIPUTACIÓN PROVINCIAL DE JAÉN****MUNICIPIO:****BELMEZ DE LA MORALEDA****Provincia:****23****Isla:****Municipio****015****CUADRO 30****7. SANEAMIENTO Y DEPURACIÓN****7.1 Sistema de saneamiento.****7.1.7 Identificación de los EMISARIOS que dan servicio a los núcleos de población del municipio encuestado.**

NÚCLEO DE POBLACIÓN						CÓDIGO DE IDENTIFICACIÓN DE LOS EMISARIOS			
						Emisario	Provincia	Municipio	Nº de Orden
Clave	Provincia	Municipio	Entidad	Núcleo	Denominación	CI			
EM	23	015	0003	01	Belmez de la Moraleda	EM	23	015	001
EM	23	015	0003	01	Belmez de la Moraleda	EM	23	015	002
EM	23	015	0003	01	Belmez de la Moraleda	EM	23	015	003

		ENCUESTA DE INFRAESTRUCTURA Y EQUIPAMIENTOS LOCALES- 2017				 DIPUTACIÓN DE JAÉN
		DIPUTACIÓN PROVINCIAL DE JAÉN				
MUNICIPIO:		BELMEZ DE LA MORALEDA				
Provincia:	23	Isla:		Municipio	015	



CUADRO 31

7. SANEAMIENTO Y DEPURACIÓN

7.1 Sistema de saneamiento.

7.1.8 Identificación de los EMISARIOS en el municipio encuestado.

CÓDIGO DE IDENTIFICACIÓN				PUNTO DE VERTIDO		DISTANCIA
				Tipo de vertido	Zona de vertido	
Clave	Provincia	Municipio	Nº	CI	CI	
EM	23	015	001	AD	ZM	310
EM	23	015	002	AD	ZM	70
EM	23	015	003	AD	ZM	80

	ENCUESTA DE INFRAESTRUCTURA Y EQUIPAMIENTOS LOCALES- 2017					
	DIPUTACIÓN PROVINCIAL DE JAÉN					
	MUNICIPIO:					
Provincia:		Isla:		Municipio		

CUADRO 32

7. SANEAMIENTO Y DEPURACIÓN

7.1 Sistema de saneamiento.

7.1.9 Identificación de los EMISARIOS, ubicados en municipios mayores de 50.000 habitantes.

CÓDIGO DE IDENTIFICACIÓN				PUNTO DE VERTIDO		DISTANCIA
				Tipo de vertido	Zona de vertido	
Clave	Provincia	Municipio	Nº	CI	CI	

		ENCUESTA DE INFRAESTRUCTURA Y EQUIPAMIENTOS LOCALES- 2017				
		DIPUTACIÓN PROVINCIAL DE JAÉN				
MUNICIPIO:		BELMEZ DE LA MORALEDA				
Provincia:	23	Isla:		Municipio	015	



CUADRO 33

7. SANEAMIENTO Y DEPURACIÓN

7.1 Sistema de saneamiento.

7.1.10 Características de los tramos de emisarios en el municipio encuestado.

CÓDIGO DE IDENTIFICACIÓN				CARACTERÍSTICAS DE LOS TRAMOS DE EMISARIOS			
				Tipo de material	Estado	Longitud del tramo	
						Terrestre	Marítima
Clave	Provincia	Municipio	Nº	CI	CI	m	m
EM	23	015	001	PC	B	831	0
EM	23	015	002	PC	B	548	0
EM	23	015	003	PC	B	303	0
TOTAL MUNICIPIO						1.682	0

	ENCUESTA DE INFRAESTRUCTURA Y EQUIPAMIENTOS LOCALES- 2017					
	DIPUTACIÓN PROVINCIAL DE JAÉN					
	MUNICIPIO:					
	Provincia:		Isla:		Municipio	

CUADRO 34

7. SANEAMIENTO Y DEPURACIÓN

7.1 Sistema de saneamiento.

7.1.11 Características de los tramos de emisarios encuestados, ubicados en municipios mayores de 50.000 habitante

CÓDIGO DE IDENTIFICACIÓN				CARACTERÍSTICAS DE LOS TRAMOS DE EMISARIOS			
				Tipo de material	Estado	Longitud del tramo	
						Terrestre	Marítima
Clave	Provincia	Municipio	Nº	CI	CI	m	m
TOTAL MUNICIPIO						#Error	#Error

ENCUESTA DE INFRAESTRUCTURA Y EQUIPAMIENTOS LOCALES- 2017



DIPUTACIÓN PROVINCIAL DE JAÉN

MUNICIPIO:

BELMEZ DE LA MORALEDA

Provincia:

23

Isla:

Municipio

015



CUADRO 35

7. SANEAMIENTO Y DEPURACIÓN

7.1 Sistema de saneamiento.

7.1.12. Características del servicio de alcantarillado

7.1.12.1. Nucleos de poblacion encuestados. 5

Núcleo de Población			ELEMENTOS ACCESORIOS				CARACTERÍSTICAS DEL SERVICIO			DÉFICIT DE ALCANTARILLADO				CAUDAL m3/año				
			Pozos	Sumideros	Aliviadero		Calidad	Viviendas con servicio		Longitud red	Viviendas afectadas	Población afectada		Desagüe	Tratado	Reutilizado		
					Con acumulac.	Sin Acumulac.		Conect.	No conect.			Residente	Estacional			Urbano	Rústico	Industrial
			CI	CI	CI	CI	CI	nº	nº	m	nº	nº	nº					
0001	01	Aulabar	NO	IN	NO	NO	NO	0	0	0	0	0	0	0	0	0	0	0
0003	01	Belmez de la Moraleda	NO	IN	NO	NO	B	824	0	0	0	0	0	264.878	0	0	0	0
TOTAL NÚCLEO							824	0	0	0	0	0	264.878	0	0	0	0	
TOTAL DISEMINADO							0	0	0	39	39	60	0	0				
TOTAL MUNICIPIO							824	0	0	39	39	60	264.878	0	0	0	0	

ENCUESTA DE INFRAESTRUCTURA Y EQUIPAMIENTOS LOCALES- 2017

DIPUTACIÓN PROVINCIAL DE JAÉN

MUNICIPIO:**BELMEZ DE LA MORALEDA****Provincia:****23****Isla:****Municipio****015****CUADRO 36****7. SANEAMIENTO Y DEPURACIÓN****7.2 Depuración.****7.2.1 Identificación de los Sistemas de depuración que dan servicio a los núcleos de población del municipio encuestado.**

NÚCLEO DE POBLACIÓN					CÓDIGO DE IDENTIFICACIÓN DEL SISTEMA DE DEPURACIÓN			
Provincia	Municipio	Entidad	Núcleo	Núcleo	EDAR	Provincia	Municipio	Núcleo
23	015	0003	01	Belmez de la Moraleda	ED	23	015	001



ENCUESTA DE INFRAESTRUCTURA Y EQUIPAMIENTOS LOCALES- 2017

DIPUTACIÓN PROVINCIAL DE JAÉN

MUNICIPIO: BELMEZ DE LA MORALEDA

Provincia: 23 **Isla:** **Municipio** 015



CUADRO 37

7. SANEAMIENTO Y DEPURACIÓN

7.2 Depuración.

7.2.2. Descripción de los Tratamientos de los Sistemas de depuración en el municipio encuestado.

CODIGO DE IDENTIFICACION				DESCRIPCION DEL SISTEMA														
EDAR	Provin-cia	Munici-pio	Número de orden	Tratamiento Primario			Tratamiento Secundario			Tratamientos Avanzados			Procesos Complementarios			Tratamiento de lodos		
				CI	CI	CI	CI	CI	CI	CI	CI	CI	CI	CI	CI	CI	CI	CI
ED	23	015	001	DG	NO	NO	LB	NO	NO	CL	NO	NO	NO	NO	NO	DA	NO	NO

ENCUESTA DE INFRAESTRUCTURA Y EQUIPAMIENTOS LOCALES- 2017

DIPUTACIÓN PROVINCIAL DE JAÉN

MUNICIPIO: **BELMEZ DE LA MORALEDA**

Provincia: **23** **Isla:** **Municipio** **015**



CUADRO 41
7. SANEAMIENTO Y DEPURACIÓN
7.3 Saneamiento autónomo.

Núcleo de Población					TIPO DE SANEAMIENTO AUTONOMO	ESTADO	ADECUACIÓN	ÁMBITO DEL SANEAMIENTO AUTÓNOMO			DÉFICIT DEL SERVICIO DE SANEAMIENTO AUTÓNOMO		
								Viviendas	Población (hab)		Viviendas	Población (hab)	
CI	CI	CI	nº	Residente	Estacional	nº	Residente	Estacional					
23	015	0001	01	Aulabar	OT	M	IN	20	5	40	20	5	40
TOTAL NÚCLEO								20	5	40	20	5	40
TOTAL DISEMINADO								39	39	60	0	0	0
TOTAL MUNICIPIO								59	44	100	20	5	40

ENCUESTA DE INFRAESTRUCTURA Y EQUIPAMIENTOS LOCALES- 2017

DIPUTACIÓN PROVINCIAL DE JAÉN

MUNICIPIO: **BELMEZ DE LA MORALEDA**

Provincia: **23** **Isla:** **Municipio** **015**



CUADRO 42
8. RECOGIDA Y ELIMINACION DE RESIDUOS URBANOS.
8.1 Recogida de residuos urbanos.

Núcleo de Población			RECOGIDA DE RESIDUOS URBANOS					
			Tipo de recogida	Gestión	Periodicidad	Calidad	Producción	Contenedores
			CI	CI	CI	CI	Tm	nº
0001	01	Aulabar	PA	CON	SE	AD	1	1
0001	01	Aulabar	PL	CON	QU	AD	0	1
0001	01	Aulabar	RN	CON	DI	AD	2	2
0001	01	Aulabar	VI	CON	QU	AD	0	1
0003	01	Belmez de la Moraleda	PA	CON	SE	AD	159	15
0003	01	Belmez de la Moraleda	PL	CON	SE	AD	76	15
0003	01	Belmez de la Moraleda	RN	CON	DI	AD	393	41
0003	01	Belmez de la Moraleda	VI	CON	QU	AD	78	7
TOTAL NÚCLEO							709	83
TOTAL DISEMINADO							40	8
TOTAL MUNICIPIO							749	91



ENCUESTA DE INFRAESTRUCTURA Y EQUIPAMIENTOS LOCALES- 2017

DIPUTACIÓN PROVINCIAL DE JAÉN

MUNICIPIO: BELMEZ DE LA MORALEDA

Provincia: 23 Isla: Municipio 015



CUADRO 43

8. RECOGIDA Y ELIMINACION DE RESIDUOS URBANOS.

8.2 Núcleos sin recogida de residuos urbanos. Limpieza de calles.

8.2.1 Núcleos de población encuestados.

Núcleo de Población			ÁMBITO SIN SERVICIO			LIMPIEZA DE CALLES	
			Viviendas afectadas nº	Población afectada		Servicio	Plantilla
				Residente	Estacional	Cl	nº
0001	01	Aulabar	0	0	0	NO	0
0003	01	Belmez de la Moraleda	0	0	0	NO	0
TOTAL NÚCLEO			0	0	0		0
TOTAL DISEMINADO			39	39	60		0
TOTAL MUNICIPIO			39	39	60		0

ENCUESTA DE INFRAESTRUCTURA Y EQUIPAMIENTOS LOCALES- 2017					
DIPUTACIÓN PROVINCIAL DE JAÉN					
MUNICIPIO:		BELMEZ DE LA MORALEDA			
Provincia:	23	Isla:		Municipio	015




CUADRO 44

8. RECOGIDA Y ELIMINACION DE RESIDUOS URBANOS.

8.3 Vertederos. (Instalaciones de eliminación y tratamiento de residuos).

8.3.1 Identificación de los vertederos que dan servicio a los núcleos de población del municipio encuestado.

Núcleo de Población			CÓDIGO DE IDENTIFICACIÓN			
			Vertedero	Provincia	Municipio	Nº de orden
			CI			
0001	01	Aulabar	VCC	23	092	001
0003	01	Belmez de la Moraleda	VCC	23	092	001



ENCUESTA DE INFRAESTRUCTURA Y EQUIPAMIENTOS LOCALES- 2017

DIPUTACIÓN PROVINCIAL DE JAÉN

MUNICIPIO:

Provincia:

Isla:

Municipio



CUADRO 45

8. RECOGIDA Y ELIMINACION DE RESIDUOS URBANOS

8.3 Vertederos (Instalaciones de eliminación y tratamiento de residuos)

8.3.2 Características de las Instalaciones.

CODIGO DE IDENTIFICACION				Tipo	Titular	Gestión	PROBLEMAS EXISTENTES								CAPACIDAD			ESTADO	VIDA UTIL	CATEGORIA	ACTIVIDAD			
Tipo	Provincia	Municipio	Nº				OI	Hu	Ca	Ri	Fi	Iv	Fa	Sa	In	Ot	Total					Ampl.	Transformac.	
							Cl	Cl	Cl	Cl	Cl	Cl	Cl	Cl	Cl	Cl	Cl					m3	% Ocupa	Cl
TOTAL MUNICIPIO																#Error			#Error					



ENCUESTA DE INFRAESTRUCTURA Y EQUIPAMIENTOS LOCALES- 2017

DIPUTACIÓN PROVINCIAL DE JAÉN

MUNICIPIO:

Provincia:

Isla:

Municipio



CUADRO 46

8. RECOGIDA Y ELIMINACION DE RESIDUOS URBANOS

8.3 Vertederos (Instalaciones de eliminación y tratamiento de residuos)

8.3.3 Características de las Instalaciones encuestadas, ubicadas en municipios mayores de 50.000 habitant

CODIGO DE IDENTIFICACION				Tipo	Titular	Gestión	PROBLEMAS EXISTENTES									CAPACIDAD			ESTADO	VIDA UTIL	CATEGORIA	ACTIVIDAD	
Tipo	Provincia	Municipio	Nº				OI	Hu	Ca	Ri	Fi	Iv	Fa	Sa	In	Ot	Total						Ampl.
				Cl	Cl	Cl	Cl	Cl	Cl	Cl	Cl	Cl	Cl	Cl	m3	% Ocupa	Cl	Tm/año	Cl	nº	nº	nº	
TOTAL MUNICIPIO																#Error			#Error				



ENCUESTA DE INFRAESTRUCTURA Y EQUIPAMIENTOS LOCALES- 2017

DIPUTACIÓN PROVINCIAL DE JAÉN

MUNICIPIO: BELMEZ DE LA MORALEDA

Provincia: 23 Isla: Municipio 015



**CUADRO 47
9. ALUMBRADO PUBLICO**

NÚCLEO DE POBLACIÓN					AHORRO ENERGÉTICO		CALIDAD	Potencia Instalada	Puntos de luz
Provin- cia	Muni- cipio	Enti- dad	Núcleo	Denominación	Rfi	Rfi	Cl	Kw	nº
23	015	0001	01	Aulabar	SI	NO	M	3	16
23	015	0003	01	Belmez de la Moraleda	SI	NO	M	67	477
TOTAL NÚCLEO									493
TOTAL DISEMINADO									0
TOTAL MUNICIPIO									493

ENCUESTA DE INFRAESTRUCTURA Y EQUIPAMIENTOS LOCALES- 2017

DIPUTACIÓN PROVINCIAL DE JAÉN

MUNICIPIO:

BELMEZ DE LA MORALEDA

Provincia:

23

Isla:

Municipio

015



CUADRO 48

10. OTRAS INFORMACIONES MUNICIPALES

NÚCLEO DE POBLACIÓN					RECEPCIÓN TV		TELEFONÍA MOVIL			CORREO	BANDA ANCHA					CAPI	CALIDAD SUMIN. ENERGÍA		ALUMBR.PÚBLICO AMB.SIN SERV.	
Provincia	Municipio	Entidad	Núcleo	Denominación	Antena	Cable	Gsm	Umts	Gprs		Rd	Xd	Wi	Ca	Rb		St	Electr.	Gas	Viv afec
					CI	CI	CI	CI	CI	CI	CI	CI	CI	CI	CI	CI	CI	nº	m	

ENCUESTA DE INFRAESTRUCTURA Y EQUIPAMIENTOS LOCALES- 2017

DIPUTACIÓN PROVINCIAL DE JAÉN

MUNICIPIO:

BELMEZ DE LA MORALEDA

Provincia:

23

Isla:

Municipio

015



CUADRO 49

11. INSTALACIONES DEPORTIVAS DE USO PÚBLICO

11.1 Características de las Instalaciones.

CÓDIGO DE IDENTIFICACIÓN				NOMBRE DE LA INSTALACIÓN	CARACTERÍSTICAS							
Tipo	Provincia	Municipio	Nº Orden		Tipo	Titular	Gestión	Superficie (m2)			Sin Barreras Arquitectónicas	Estado
					CI	CI	CI	Cubierta	Aire Libre	Solar	CI	
TJ	23	015	001	Campo de Futbol Municipal	TJ	MU	MU	0	3.770	3.770	SI	M
PI	23	015	002	Vaso de Piscina Municipal	PI	MU	MU	0	313	313	SI	B
PP	23	015	003	Pista Polideportiva Municipal	PP	MU	MU	125	875	1.000	SI	B
GI	23	015	004	Gimnasio Municipal	GI	MU	MU	120	0	120	SI	B
PP	23	015	005	Pista Polideportiva CP. Torre del Lucero	PP	MU	MU	0	880	880	SI	B
GI	23	015	006	Gimnasio CP. Torre del Lucero	GI	MU	MU	242	0	242	SI	B
PI	23	015	007	Piscina de Chapoteo	PI	MU	MU	0	22	22	SI	B
PT	23	015	008	Pista Polideportiva Cubierta	PT	MU	MU	1.622	0	1.622	SI	B
OT	23	015	009	Zonas Comunes Complejo Deportivo Municip	OT	MU	MU	597	1.796	2.393	SI	B
OT	23	015	010	Pista de Padel	OT	MU	MU	0	200	200	SI	B
TOTAL MUNICIPIO								2.706	7.856	10.562		

ENCUESTA DE INFRAESTRUCTURA Y EQUIPAMIENTOS LOCALES- 2017

DIPUTACIÓN PROVINCIAL DE JAÉN

MUNICIPIO:

BELMEZ DE LA MORALEDA

Provincia:

23

Isla:

Municipio

015



CUADRO 50

12. INSTALACIONES DEPORTIVAS DE USO PÚBLICO

12.2 Tipos de deportes de las Instalaciones.

CÓDIGO DE IDENTIFICACIÓN				NOMBRE DE LA INSTALACIÓN	Tipo de deporte
Clave	Provincia	Municipio	Nº Orden		CI
ID	23	015	001	Campo de Futbol Municipal	FB
ID	23	015	002	Vaso de Piscina Municipal	NA
ID	23	015	003	Pista Polideportiva Municipal	BC
ID	23	015	003	Pista Polideportiva Municipal	BM
ID	23	015	003	Pista Polideportiva Municipal	BV
ID	23	015	003	Pista Polideportiva Municipal	TE
ID	23	015	004	Gimnasio Municipal	GI
ID	23	015	005	Pista Polideportiva CP. Torre del Lucero	BC
ID	23	015	005	Pista Polideportiva CP. Torre del Lucero	BM
ID	23	015	005	Pista Polideportiva CP. Torre del Lucero	BV
ID	23	015	005	Pista Polideportiva CP. Torre del Lucero	TE
ID	23	015	006	Gimnasio CP. Torre del Lucero	GI
ID	23	015	007	Piscina de Chapoteo	NA
ID	23	015	008	Pista Polideportiva Cubierta	BC
ID	23	015	008	Pista Polideportiva Cubierta	BM
ID	23	015	008	Pista Polideportiva Cubierta	BV
ID	23	015	008	Pista Polideportiva Cubierta	OT
ID	23	015	008	Pista Polideportiva Cubierta	TE
ID	23	015	009	Zonas Comunes Complejo Deportivo Municip	OT
ID	23	015	010	Pista de Padel	PD

ENCUESTA DE INFRAESTRUCTURA Y EQUIPAMIENTOS LOCALES- 2017

DIPUTACIÓN PROVINCIAL DE JAÉN

MUNICIPIO: **BELMEZ DE LA MORALEDA**

Provincia: **23** **Isla:** **Municipio** **015**



CUADRO 51

12. OTRAS INSTALACIONES PÚBLICAS.

12.1 Centros Culturales y de Esparcimiento.

12.1.1 Características de las instalaciones.

CÓDIGO DE IDENTIFICACIÓN			NOMBRE DEL CENTRO	CARACTERÍSTICAS							
Provin-cia	Muni-cipio	Nº Orden		Tipo	Titular	Gestión	Superficie (m2)			Sin Barreras Arquitectonicas	Estado
				CI	CI	CI	Cubierta	Aire Libre	Solar	CI	
23	015	006	Centro de Interpretacion de las Caras	OT	MU	MU	448	0	448	SI	B
23	015	005	Biblioteca Nueva	BI	MU	MU	290	0	290	SI	E
23	015	004	Salon de Actos Nave de los Indios	CS	MU	MU	560	0	560	SI	B
23	015	002	Asociacion Juvenil Acuarela	CS	MU	MU	50	0	50	SI	B
23	015	003	Hogar del Pensionista	HP	MU	MU	295	0	295	SI	B
23	015	001	Bibilteca Publica	BI	MU	MU	345	0	345	SI	B
TOTAL MUNICIPIO							1.988	0	1.988		



ENCUESTA DE INFRAESTRUCTURA Y EQUIPAMIENTOS LOCALES- 2017

DIPUTACIÓN PROVINCIAL DE JAÉN

MUNICIPIO:

BELMEZ DE LA MORALEDA

Provincia:

23

Isla:

Municipio

015



CUADRO 52

12. OTRAS INSTALACIONES PÚBLICAS.

12.1 Centros Culturales y de Esparcimiento.

12.1.2 Superficie de los Usos de los Centros.

CÓDIGO DE IDENTIFICACIÓN			NOMBRE DEL CENTRO	USO	SUPERFICIE CUBIERTA
Provin-cia	Muni-cipio	Nº Orden		Cl	m2
23	015	005	Biblioteca Nueva	BA	290
23	015	001	Bibilteca Publica	BA	345
23	015	006	Centro de Interpretacion de las Caras	CV	448
23	015	004	Salon de Actos Nave de los Indios	CV	560
23	015	002	Asociacion Juvenil Acuarela	CV	50
23	015	003	Hogar del Pensionista	PN	295
TOTAL MUNICIPIO					1.988

ENCUESTA DE INFRAESTRUCTURA Y EQUIPAMIENTOS LOCALES- 2017

DIPUTACIÓN PROVINCIAL DE JAÉN

MUNICIPIO: **BELMEZ DE LA MORALEDA**

Provincia: **23** **Isla:** **Municipio** **015**



CUADRO 54

13. LONJAS, MERCADOS Y RECINTOS FERIALES.

CÓDIGO DE IDENTIFICACIÓN				NÚCLEO DE POBLACIÓN	NOMBRE DEL EQUIPAMIENTO	TIPO	TITULAR	GESTIÓN	SUPERFICIE (m2)			Sin Barreras Arquitectónicas	ESTADO
Clave	Provincia	Municipio	Nº Orden						CI	CI	CI		
LM	23	015	001	Belmez de la Moraleda	Mercado Municipal	ME	MU	MU	345	0	345	SI	B
TOTAL MUNICIPIO									345	0	345		

ENCUESTA DE INFRAESTRUCTURA Y EQUIPAMIENTOS LOCALES- 2017

DIPUTACIÓN PROVINCIAL DE JAÉN

MUNICIPIO:

Provincia:

Isla:

Municipio



CUADRO 55
14. MATADEROS

CÓDIGO DE IDENTIFICACIÓN				NOMBRE DEL MATADERO	CLASE	TITULAR	GESTIÓN	SUPERFICIE (m2)			Sin Barreras Arquitectónicas	ESTADO	CAPACIDAD ANUAL		TUNEL	LINEAS DE SACRIFICIO				
Clave	Provincia	Municipio	Nº Orden					Cubierta	Aire Libre	Solar			CI	CI		Tm	%	%	Bo	Ov
				CI	CI	CI	CI													
TOTAL MUNICIPIO								#Error	#Error	#Error			#Error							

ENCUESTA DE INFRAESTRUCTURA Y EQUIPAMIENTOS LOCALES- 2017

DIPUTACIÓN PROVINCIAL DE JAÉN

MUNICIPIO: BELMEZ DE LA MORALEDA

Provincia: 23 Isla: Municipio 015



**CUADRO 56
15. CEMENTERIOS**

CÓDIGO DE IDENTIFICACIÓN				NÚCLEO DE POBLACIÓN	NOMBRE DEL CEMENTERIO	TITULAR	DISTANCIA AL NÚCLEO	ESTADO DE ACCESO	CAPILLA	DEPÓSITO	AMPLIACIÓN	GRADO DE SATURACIÓN	SUPERFICIE TOTAL	Sin Barreras Arquitectónicas	CREMATORIO
Clave	Provincia	Municipio	Nº Orden			CI	Km	CI	CI	CI	CI	CI	%	m2	CI
CE	23	015	001		Cementerio Municipal	MU	0,5	R	NO	NO	SI	90	6.592	SI	NO
TOTAL MUNICIPIO													6.592		



ENCUESTA DE INFRAESTRUCTURA Y EQUIPAMIENTOS LOCALES- 2017

DIPUTACIÓN PROVINCIAL DE JAÉN

MUNICIPIO: BELMEZ DE LA MORALEDA

Provincia: 23 **Isla:** **Municipio** 015



CUADRO 57
16. TANATORIOS

CÓDIGO DE IDENTIFICACIÓN				NÚCLEO DE POBLACIÓN	NOMBRE DEL TANATORIO	TITULAR	GESTIÓN	CARACTERÍSTICAS					
Clave	Provin-cia	Muni-cipio	Nº Orden					Superficie (m2)			Salas	Sin Barreras Arquitectónicas	Estado
								Cubierta	Aire libre	Solar	nº	CI	CI
TA	23	015	001	Belmez de la Moraleda	Tanatorio Municipal	MU	MU	360	8	188	2	SI	B
TOTAL MUNICIPIO								360	8	188	2		



ENCUESTA DE INFRAESTRUCTURA Y EQUIPAMIENTOS LOCALES- 2017

DIPUTACIÓN PROVINCIAL DE JAÉN

MUNICIPIO: BELMEZ DE LA MORALEDA

Provincia: 23 Isla: Municipio 015



**CUADRO 58
17. CENTROS SANITARIOS**

CÓDIGO DE IDENTIFICACIÓN				NÚCLEO DE POBLACIÓN	NOMBRE DEL CENTRO	TIPO	TITULAR	GESTIÓN	SUPERFICIE (m2)			UCI	CAMAS	Sin Barreras Arquitectónicas	ESTADO
Clave	Provincia	Municipio	Nº Orden						CI	CI	CI				
SA	23	015	001	Belmez de la Moraleda	Consultorio Medico T-I)	CLO	MUN	SAS	125	85	210	NO	0	SI	B
TOTAL MUNICIPIO									125	85	210				

ENCUESTA DE INFRAESTRUCTURA Y EQUIPAMIENTOS LOCALES- 2017

DIPUTACIÓN PROVINCIAL DE JAÉN

MUNICIPIO: **BELMEZ DE LA MORALEDA**

Provincia: **23** **Isla:** **Municipio** **015**



CUADRO 59
18. CENTROS ASISTENCIALES

CÓDIGO DE IDENTIFICACIÓN				NÚCLEO DE POBLACIÓN	NOMBRE DEL CENTRO	TIPO	TITULAR	GESTIÓN	PLAZAS	SUPERFICIE (m2)			Sin Barreras Arquitectónicas	ESTADO
Clave	Provincia	Municipio	Nº Orden							Cubierta	Aire libre	Solar		
AS	23	015	001	Belmez de la Moraleda	Guarderia Municipal	GI	MU	MU	119	889	56	285	SI	B
TOTAL MUNICIPIO									119	889	56	285		

ENCUESTA DE INFRAESTRUCTURA Y EQUIPAMIENTOS LOCALES- 2017

DIPUTACIÓN PROVINCIAL DE JAÉN

MUNICIPIO: **BELMEZ DE LA MORALEDA**

Provincia: **23** **Isla:** **Municipio** **015**



CUADRO 60

19 CENTROS DE ENSEÑANZA

19.1. Características de los Centros.

CÓDIGO DE IDENTIFICACIÓN				NÚCLEO DE POBLACIÓN	NOMBRE DEL CENTRO	Ámbito	Titular	SUPERFICIE (m2)			Sin Barreras Arquitectónicas	ESTADO
Clave	Provincia	Municipio	Nº Orden					Cubierta	Aire libre	Solar		
EN	23	015	002	Belmez de la Moraleda	Centro de Educacion de Adultos	L	CE	50	0	50	SI	B
EN	23	015	001	Belmez de la Moraleda	CP. Torre del Lucero	L	CE	1.500	5.320	6.820	SI	B
TOTAL MUNICIPIO								1.550	5.320	6.870		

**ENCUESTA DE INFRAESTRUCTURA Y EQUIPAMIENTOS LOCALES- 2017**

DIPUTACIÓN PROVINCIAL DE JAÉN

MUNICIPIO:**BELMEZ DE LA MORALEDA****Provincia:****23****Isla:****Municipio****015****CUADRO 61****19 CENTROS DE ENSEÑANZA****19.2. Niveles de enseñanza de los Centros.**

CÓDIGO DE IDENTIFICACIÓN				NÚCLEO DE POBLACIÓN	NOMBRE DEL CENTRO	Nivel	CENTROS NO UNIVERSITARIOS		
Clave	Provincia	Municipio	Nº Orden			Cl	Unidades	Plazas	Alumnos
EN	23	015	001	Belmez de la Moraleda	CP. Torre del Lucero	ESO	2	50	29
EN	23	015	001	Belmez de la Moraleda	CP. Torre del Lucero	INF	3	75	38
EN	23	015	001	Belmez de la Moraleda	CP. Torre del Lucero	PRI	6	150	66
EN	23	015	002	Belmez de la Moraleda	Centro de Educacion de Adultos	OTR	1	25	17
TOTAL MUNICIPIO							12	300	150

ENCUESTA DE INFRAESTRUCTURA Y EQUIPAMIENTOS LOCALES- 2017

DIPUTACIÓN PROVINCIAL DE JAÉN

MUNICIPIO: **BELMEZ DE LA MORALEDA**

Provincia: **23** **Isla:** **Municipio** **015**



CUADRO 63

21. CASAS CONSISTORIALES Y OTROS EQUIPAMIENTOS DE USO O TITULARIDAD MUNICIPAL

21.1 Características de los equipamientos.

CÓDIGO DE IDENTIFICACIÓN				NÚCLEO DE POBLACIÓN	NOMBRE DEL EQUIPAMIENTO	TIPO	TITULAR	TENENCIA	SUPERFICIE (m2)			Sin Barreras Arquitectónicas	ESTADO
Clave	Provincia	Municipio	Nº Orden						Cubierta	Aire Libre	Solar		
CC	23	015	001	Belmez de la Moraleda	Casa Consistorial	AY	MU	MU	480	0	240	SI	B
CC	23	015	002	Belmez de la Moraleda	Viviendas Maestros	VM	MU	CE	304	0	304	SI	B
CC	23	015	003	Belmez de la Moraleda	Almacén Municipal	OT	MU	MU	250	0	250	SI	R
CC	23	015	004	Belmez de la Moraleda	Escuela de Belmez	AE	MU	MU	740	606	1.346	SI	M
CC	23	015	006	Belmez de la Moraleda	Edificio del Mercado	OT	MU	MU	1.035	20	365	SI	B
CC	23	015	007	Belmez de la Moraleda	Viviendas Municipales 1	VM	MU	MU	200	20	220	SI	B
CC	23	015	008	Belmez de la Moraleda	Viviendas Municipales 2	VM	MU	MU	200	32	232	SI	B
CC	23	015	009	Belmez de la Moraleda	Nave de los Indios	OT	MU	MU	3.000	180	3.180	SI	E
TOTAL MUNICIPIO									6.209	858	6.137		

ENCUESTA DE INFRAESTRUCTURA Y EQUIPAMIENTOS LOCALES- 2017

DIPUTACIÓN PROVINCIAL DE JAÉN

MUNICIPIO:

BELMEZ DE LA MORALEDA

Provincia:

23

Isla:

Municipio

015



CUADRO 64

21 CASAS CONSISTORIALES Y OTROS EQUIPAMIENTOS DE USO O TITULARIDAD MUNICIPAL

21.2 Superficies de los usos de las Casas Consistoriales y otros equipamientos.

CÓDIGO DE IDENTIFICACIÓN				NÚCLEO DE POBLACIÓN	NOMBRE DEL EQUIPAMIENTO	USO	SUPERFICIE CUBIERTA
Clave	Provincia	Municipio	Nº Orden			CI	m2
CC	23	015	001	Belmez de la Moraleda	Casa Consistorial	AM	480
CC	23	015	002	Belmez de la Moraleda	Viviendas Maestros	VI	304
CC	23	015	003	Belmez de la Moraleda	Almacén Municipal	AA	250
CC	23	015	004	Belmez de la Moraleda	Escuela de Belmez	OT	50
CC	23	015	004	Belmez de la Moraleda	Escuela de Belmez	SO	690
CC	23	015	006	Belmez de la Moraleda	Edificio del Mercado	PN	295
CC	23	015	006	Belmez de la Moraleda	Edificio del Mercado	BA	345
CC	23	015	006	Belmez de la Moraleda	Edificio del Mercado	OT	395
CC	23	015	007	Belmez de la Moraleda	Viviendas Municipales 1	VI	200
CC	23	015	008	Belmez de la Moraleda	Viviendas Municipales 2	VI	200
CC	23	015	009	Belmez de la Moraleda	Nave de los Indios	OT	2.440
CC	23	015	009	Belmez de la Moraleda	Nave de los Indios	SO	560

	ENCUESTA DE INFRAESTRUCTURA Y EQUIPAMIENTOS LOCALES- 2017					
	DIPUTACIÓN PROVINCIAL DE JAÉN					
	MUNICIPIO:		BELMEZ DE LA MORALEDA			
	Provincia:	23	Isla:		Municipio	015



CUADRO 65

22. EDIFICIOS DE TITULARIDAD PUBLICA SIN USO

CÓDIGO DE IDENTIFICACIÓN				NÚCLEO DE POBLACIÓN	NOMBRE DEL EQUIPAMIENTO	TITUL.	SUPERFICIE (m2)			ESTADO	USO ANTERIOR
Clave	Provincia	Municipio	Nº Orden				CI	Cubierta	Aire Libre		
SU	23	015	005	Belmez de la Moraleda	Antiguo Matadero	MU	100	0	100	M	OT
TOTAL MUNICIPIO							100	0	100		

