

# Encuesta de Infraestructura y Equipamientos Locales

**Fase de 2017**

*Cuestionario*

**23**

**008**

**ARQUILLOS**



GOBIERNO  
DE ESPAÑA

MINISTERIO  
DE LA PRESIDENCIA  
Y PARA LAS ADMINISTRACIONES TERRITORIALES



## ENCUESTA DE INFRAESTRUCTURA Y EQUIPAMIENTOS LOCALES- 2017

DIPUTACIÓN PROVINCIAL DE JAÉN

MUNICIPIO:

ARQUILLOS

Provincia:

23

Isla:

Municipio

008



## CUADRO 01

## 1. INFORMACION DEMOGRÁFICA

## 1.1 Población, viviendas y accesibilidad de los núcleos.

## 1.1.1 Núcleos de población encuestados. 1

ent	núc	Núcleo de población	PADRON 2016	Poblacion estacional máxima	Altitud	Viviendas Familiares	Plazas Hoteleras	Plazas de Turismo Rural	Accesibilidad
0001	01	Arquillos	1.610	2.500	379	843	0	0	NO
0002	01	El Porrosillo	220	450	415	127	17	0	NO
<b>TOTAL NÚCLEO</b>			1.830	2.950		970	17	0	
<b>TOTAL DISEMINADO</b>			6	16		3	0	0	
<b>TOTAL MUNICIPIO</b>			1.836	2.966		973	17	0	

**ENCUESTA DE INFRAESTRUCTURA Y EQUIPAMIENTOS LOCALES- 2017**

DIPUTACIÓN PROVINCIAL DE JAÉN

**MUNICIPIO:** ARQUILLOS**Provincia:** 23 **Isla:** **Municipio** 008**CUADRO 02****2. PLANEAMIENTO URBANÍSTICO**

FIGURA DE PLANEAMIENTO			Superficie Municipio	Publicación B.O.	Suelo Urbanizado	Suelo Rural	Suelo Rural Preservado
Tipo	Estado Tramitación	Denominación	Hectáreas	Fecha	Hectáreas	Hectáreas	Hectáreas
D.S	AD	DEL,SUELO URBANO	6.529,00	29/09/2014	60,00	6.469,00	0,00
P.E	AD	PLAN ESPECIAL	6.529,00	01/01/1995	0,00	0,00	1.151,25

**ENCUESTA DE INFRAESTRUCTURA Y EQUIPAMIENTOS LOCALES- 2017**

**DIPUTACIÓN PROVINCIAL DE JAÉN**

**MUNICIPIO:** **ARQUILLOS**

**Provincia:** **23**      **Isla:**      **Municipio** **008**



**CUADRO 03**  
**3. OTROS SERVICIOS DEL MUNICIPIO**

**3.1. Municipios encuestados.**

	SEDE WEB MUNICIPAL			ORDENANZAS SOTERRAMIENTO	ENERGÍAS ALTERNATIVAS							Cobertura a Telefonía Móvil	TV Digital por Cable	
	Información general	Información turística	Gobierno electrónico		Energía eólica	KW eólica	Energía solar	KW solar	Planta Mareomotriz	KW Mareo-motriz	Otras Energías			KW Otras
	CI	CI	CI	CL	CI	Kw	CI	Kw	CI	Kw	CI	Kw	CI	CI
	SI	SI	NO	NO	NO	0	NO	0	NO	0	NO	0	SI	NO
<b>TOTAL MUNICIPI</b>						0		0		0		0		

**ENCUESTA DE INFRAESTRUCTURA Y EQUIPAMIENTOS LOCALES- 2017**

**DIPUTACIÓN PROVINCIAL DE JAÉN**

**MUNICIPIO:** **ARQUILLOS**

**Provincia:** **23**      **Isla:**      **Municipio** **008**



**CUADRO 04**

**4. CARRETERAS**

**4.1. Tramos de carretera existentes en el término municipal.**

PROVIN-CIA	CARRE-TERA	MUNI-CIPIO	Nombre de Carretera	CARACTERÍSTICAS DE LOS TRAMOS DE CARRETERA EN EL MUNICIPIO													
				Puntos kilométricos		Titular	Ges-tión	Señaliza-ción	Firme		Ancho	Longitud	Pasos a nivel	Dimen-siona-miento	Características del trazado		
				Inicio	Final				Cl	Cl					Cl	Cl	m
						Cl	Cl	Cl	Cl	m	m	Km	Cl	Cl	Si	Pe	Fe
23	A-301	008	La Carolina a Ubeda	16,8	23,0	CA	CA	A	MB	B	9,0	6,2	0	BD	NO	NO	NO
23	A-301a	008	A-301 a A-301	20,0	22,1	CA	CA	A	MB	B	9,0	2,1	0	BD	NO	NO	NO
23	A-312	008	Linares a Beas de Segura	26,0	30,2	CA	CA	A	MB	B	9,0	4,2	0	BD	NO	NO	NO
23	JA-6105	008	Arquillos a El Porrosillo	0,0	5,2	PR	PR	N	MB	B	5,0	5,2	0	BD	SI	NO	NO
23	JA-6105	008	Arquillos a El Porrosillo	5,2	5,4	MU	PR	N	MB	B	5,0	0,2	0	RD	NO	NO	NO
<b>TOTAL MUNICIPIO</b>												<b>17,9</b>					

## ENCUESTA DE INFRAESTRUCTURA Y EQUIPAMIENTOS LOCALES- 2017

DIPUTACIÓN PROVINCIAL DE JAÉN

MUNICIPIO:

ARQUILLOS

Provincia:

23

Isla:

Municipio

008



## CUADRO 05

## 5. INFRAESTRUCTURAS VIARIAS.

## 5.1. Superficie pavimentada y no pavimentada de Travesías, Calles, Plazas y Otros Viarios.

NÚCLEOS DE POBLACIÓN					CARACTERÍSTICAS				
Provincia	Municipio	Entidad	Núcleo	NOMBRE	Tipo	Estado	Longitud	Superficie	Viviendas sin acceso pavimentado
					Cl	Cl	m	m2	nº
23	008	0001	01	Arquillos	CA	B	7.865	75.342	0
23	008	0001	01	Arquillos	CA	M	296	3.503	0
23	008	0001	01	Arquillos	CA	NP	864	7.088	0
23	008	0001	01	Arquillos	CA	R	45	650	0
23	008	0001	01	Arquillos	OT	B	1.327	13.403	0
23	008	0001	01	Arquillos	TR	B	1.061	12.182	0
23	008	0001	01	Arquillos	TR	M	662	7.192	0
23	008	0002	01	El Porrosillo	CA	B	1.857	23.570	0
23	008	0002	01	El Porrosillo	CA	M	170	1.549	0
23	008	0002	01	El Porrosillo	CA	NP	1.178	11.516	10
23	008	0002	01	El Porrosillo	OT	NP	271	1.405	0
23	008	0002	01	El Porrosillo	TR	B	120	1.068	0

**ENCUESTA DE INFRAESTRUCTURA Y EQUIPAMIENTOS LOCALES- 2017**

DIPUTACIÓN PROVINCIAL DE JAÉN

**MUNICIPIO:** ARQUILLOS**Provincia:** 23 **Isla:** **Municipio** 008**CUADRO 06****6. ABASTECIMIENTO DE AGUA****6.1. Traidas de agua.****6.1.1. Identificación de las captaciones de agua que dan servicio a los núcleos de población del municipio encuestado.**

NÚCLEOS DE POBLACIÓN					CÓDIGO DE IDENTIFICACIÓN DE LA CAPTACIÓN				
Provincia	Municipio	Entidad	Núcleo	NOMBRE	Captación	Provincia	Municipio	Nº de orden	Nombre de la captación
					CI	CI	CI	CI	CI
23	008	0001	01	Arquillos	CA	23	029	001	EB.Guadalmena
23	008	0001	01	Arquillos	CA	23	062	001	Embalse del Dañador
23	008	0001	01	Arquillos	CA	23	094	003	Todosaires
23	008	0002	01	El Porrosillo	CA	23	029	001	EB.Guadalmena
23	008	0002	01	El Porrosillo	CA	23	062	001	Embalse del Dañador
23	008	0002	01	El Porrosillo	CA	23	094	003	Todosaires







**ENCUESTA DE INFRAESTRUCTURA Y EQUIPAMIENTOS LOCALES- 2017**



**DIPUTACIÓN PROVINCIAL DE JAÉN**

**MUNICIPIO:** **ARQUILLOS**

**Provincia:** **23**      **Isla:**      **Municipio** **008**





**CUADRO 09**

**6. ABASTECIMIENTO DE AGUA**

**6.1. Traídas de agua.**

**6.1.4. Identificación de las conducciones que dan servicio a los núcleos de población del municipio encuestado.**

NÚCLEOS DE POBLACIÓN					CÓDIGO DE IDENTIFICACIÓN DE LA CONDUCCIÓN			
Provincia	Municipio	Entidad	Núcleo	NOMBRE	Conducción	Provincia	Municipio	Nº de Orden
					CI			
23	008	0001	01	Arquillos	CN	23	008	001
23	008	0001	01	Arquillos	CN	23	029	112
23	008	0001	01	Arquillos	CN	23	062	101
23	008	0001	01	Arquillos	CN	23	094	010
23	008	0002	01	El Porrosillo	CN	23	029	112
23	008	0002	01	El Porrosillo	CN	23	062	101
23	008	0002	01	El Porrosillo	CN	23	063	111
23	008	0002	01	El Porrosillo	CN	23	094	010

		<b>ENCUESTA DE INFRAESTRUCTURA Y EQUIPAMIENTOS LOCALES- 2017</b>				
		<b>DIPUTACIÓN PROVINCIAL DE JAÉN</b>				
<b>MUNICIPIO:</b>		<b>ARQUILLOS</b>				
<b>Provincia:</b>	<b>23</b>	<b>Isla:</b>		<b>Municipio</b>	<b>008</b>	



**CUADRO 10**

**6. ABASTECIMIENTO DE AGUA**

**6.1. Traidas de agua.**

**6.1.5. Identificación de las conducciones en el municipio encuestado.**

CÓDIGO DE IDENTIFICACIÓN DE LA CONDUCCIÓN			
Conducción	Provincia	Municipio	Nº de Orden
CI			
CN	23	008	001

	<b>ENCUESTA DE INFRAESTRUCTURA Y EQUIPAMIENTOS LOCALES- 2017</b>					
	<b>DIPUTACIÓN PROVINCIAL DE JAÉN</b>					
	<b>MUNICIPIO:</b>					
	<b>Provincia:</b>		<b>Isla:</b>		<b>Municipio</b>	

**CUADRO 11**

**6. ABASTECIMIENTO DE AGUA**

**6.1. Traídas de agua.**

**6.1.6. Identificación de las conducciones encuestadas, ubicadas en municipios mayores de 50.000 habitantes.**

CÓDIGO DE IDENTIFICACIÓN DE LA CONDUCCIÓN			
Conducción	Provincia	Municipio	Nº de Orden
CI			

**ENCUESTA DE INFRAESTRUCTURA Y EQUIPAMIENTOS LOCALES- 2017**

DIPUTACIÓN PROVINCIAL DE JAÉN

**MUNICIPIO:** ARQUILLOS**Provincia:** 23 **Isla:** **Municipio** 008**CUADRO 12****6. ABASTECIMIENTO DE AGUA****6.1 Traidas de agua.****6.1.7. Características de los tramos de conducciones en el municipio encuestado.**

CÓDIGO DE IDENTIFICACIÓN				CARACTERÍSTICAS DE LA CONDUCCIÓN				
Clave	Provincia	Municipio	Orden	Tipo	Estado	Titular	Gestión	Longitud
				CI	CI	CI	CI	m
CN	23	008	001	PC	B	MU	MU	69
<b>TOTAL MUNICIPIO</b>								<b>69</b>

**ENCUESTA DE INFRAESTRUCTURA Y EQUIPAMIENTOS LOCALES- 2017**

**DIPUTACIÓN PROVINCIAL DE JAÉN**

**MUNICIPIO:**

**Provincia:**

**Isla:**

**Municipio**





**CUADRO 13**

**6. ABASTECIMIENTO DE AGUA**

**6.1 Traidas de agua.**

**6.1.8. Características de los tramos de conducciones encuestadas, ubicadas en municipios mayores de 50.000 habitan**

CÓDIGO DE IDENTIFICACIÓN				CARACTERÍSTICAS DE LA CONDUCCIÓN				
Clave	Provin- cia	Muni- cipio	Orden	Tipo	Estado	Titular	Gestión	Longitud
				CI	CI	CI	CI	m
<b>TOTAL MUNICIPIO</b>								<b>#Error</b>

	<b>ENCUESTA DE INFRAESTRUCTURA Y EQUIPAMIENTOS LOCALES- 2017</b>						
	<b>DIPUTACIÓN PROVINCIAL DE JAÉN</b>						
	<b>MUNICIPIO:</b>		<b>ARQUILLOS</b>				
	<b>Provincia:</b>	<b>23</b>	<b>Isla:</b>		<b>Municipio</b>	<b>008</b>	

**CUADRO 14**

**6. ABASTECIMIENTO DE AGUA**

**6.1 Traidas de agua.**

**6.1.9. Identificación de los depósitos de agua que dan servicio a los núcleos de población del municipio encuestado.**

NÚCLEO DE POBLACIÓN					CÓDIGO DE IDENTIFICACIÓN			
Provincia	Municipio	Entidad	Núcleo	NOMBRE	Depósitos	Provincia	Municipio	Nº de Orden
					CI			
23	008	0001	01	Arquillos	DE	23	008	001
23	008	0001	01	Arquillos	DE	23	008	002
23	008	0001	01	Arquillos	DE	23	008	003
23	008	0001	01	Arquillos	DE	23	029	006
23	008	0001	01	Arquillos	DE	23	062	001
23	008	0001	01	Arquillos	DE	23	062	002
23	008	0001	01	Arquillos	DE	23	062	003
23	008	0001	01	Arquillos	DE	23	063	001
23	008	0001	01	Arquillos	DE	23	079	001
23	008	0001	01	Arquillos	DE	23	094	009
23	008	0002	01	El Porrosillo	DE	23	008	004
23	008	0002	01	El Porrosillo	DE	23	029	006
23	008	0002	01	El Porrosillo	DE	23	062	001
23	008	0002	01	El Porrosillo	DE	23	062	002
23	008	0002	01	El Porrosillo	DE	23	062	003
23	008	0002	01	El Porrosillo	DE	23	063	001
23	008	0002	01	El Porrosillo	DE	23	079	001

**ENCUESTA DE INFRAESTRUCTURA Y EQUIPAMIENTOS LOCALES- 2017**

**DIPUTACIÓN PROVINCIAL DE JAÉN**

**MUNICIPIO:** **ARQUILLOS**

**Provincia:** **23**      **Isla:**      **Municipio** **008**



**CUADRO 15**

**6. ABASTECIMIENTO DE AGUA**

**6.1 Traidas de agua.**

**6.1.10. Características de los depósitos de agua en el municipio encuestado.**

CÓDIGO DE IDENTIFICACIÓN				CARACTERÍSTICAS DE LOS DEPÓSITOS							
Clave	Provincia	Municipio	Nº Orden	Tipo	Titular	Gestión	Capacidad	Estado	Protección	Limpieza	Contador
				Cl	Cl	Cl	m3	Cl	Cl	nº	Cl
DE	23	008	001	ES	CO	EP	350	B	SF	2.017	NO
DE	23	008	002	ES	CO	EP	350	B	SF	2.017	NO
DE	23	008	003	ES	CO	EP	1.000	B	SF	2.017	NO
DE	23	008	004	ES	MA	EP	350	B	SF	2.017	NO
<b>TOTAL MUNICIPIO</b>							<b>2.050</b>			<b>8.068</b>	



**ENCUESTA DE INFRAESTRUCTURA Y EQUIPAMIENTOS LOCALES- 2017**

**DIPUTACIÓN PROVINCIAL DE JAÉN**

**MUNICIPIO:**

**Provincia:**

**Isla:**

**Municipio**





**CUADRO 16**

**6. ABASTECIMIENTO DE AGUA**

**6.1 Traidas de agua.**

**6.1.11. Características de los depósitos de agua encuestados, ubicados en municipios mayores de 50,000 habitantes**

CÓDIGO DE IDENTIFICACIÓN				CARACTERÍSTICAS DE LOS DEPÓSITOS							
Clave	Provincia	Municipio	Nº Orden	Tipo	Titular	Gestión	Capacidad	Estado	Protección	Limpieza	Contador
				Cl	Cl	Cl	m3	Cl	Cl	nº	Cl
<b>TOTAL MUNICIPIO</b>							<b>#Error</b>			<b>#Error</b>	

		<b>ENCUESTA DE INFRAESTRUCTURA Y EQUIPAMIENTOS LOCALES- 2017</b>						
		<b>DIPUTACIÓN PROVINCIAL DE JAÉN</b>						
		<b>MUNICIPIO:</b>		<b>ARQUILLOS</b>				
		<b>Provincia:</b>	<b>23</b>	<b>Isla:</b>		<b>Municipio</b>		<b>008</b>

**CUADRO 17**

**6. ABASTECIMIENTO DE AGUA**

**6.1 Traidas de agua.**

**6.1.12. Identificación de las instalaciones de tratamiento de potabilización que dan servicio a los núcleos de población del municipio encuestado.**

NÚCLEOS DE POBLACIÓN					CÓDIGO DE IDENTIFICACIÓN DE LA INSTALACIÓN			
Provincia	Municipio	Entidad	Núcleo	NOMBRE	Tratamiento de potabilizac.	Provincia	Municipio	Nº de Orden
					CI			
23	008	0001	01	Arquillos	TP	23	008	001
23	008	0001	01	Arquillos	TP	23	062	001
23	008	0002	01	El Porrosillo	TP	23	008	002
23	008	0002	01	El Porrosillo	TP	23	062	001

**ENCUESTA DE INFRAESTRUCTURA Y EQUIPAMIENTOS LOCALES- 2017**

**DIPUTACIÓN PROVINCIAL DE JAÉN**

**MUNICIPIO:** **ARQUILLOS**

**Provincia:** **23**      **Isla:**      **Municipio** **008**



**CUADRO 18**

**6. ABASTECIMIENTO DE AGUA**

**6.1 Traídas de agua.**

**6.1.13. Instalaciones y tratamiento de potabilización del municipio encuestado.**

CÓDIGO DE IDENTIFICACIÓN				TIPO DE EQUIPAMIENTO	UBICACIÓN	TIPOS DE TRATAMIENTO						METODO DE DESINFECCION			CONTROL CALIDAD		ESTADO
Clave	Provincia	Municipio	Nº Orden			Solo Desinfección	Categoría A1	Categoría A2	Categoría A3	Desaladora	Otros tipos				Periodicidad	Organismo	
						CI	CI	CI	CI	CI	CI	CI	CI	CI			
TP	23	008	001	AU	DE	SI	NO	NO	NO	NO	NO	SI	NO	NO	DI	OT	B
TP	23	008	002	AU	DE	SI	NO	NO	NO	NO	NO	SI	NO	NO	DI	OT	B





**ENCUESTA DE INFRAESTRUCTURA Y EQUIPAMIENTOS LOCALES- 2017**

**DIPUTACIÓN PROVINCIAL DE JAÉN**

**MUNICIPIO:** **ARQUILLOS**

**Provincia:** **23**      **Isla:**      **Municipio**      **008**



**CUADRO 21**

**6. ABASTECIMIENTO DE AGUA**

**6.2 Distribución de agua**

**6.2.2 Características y elementos del servicio de abastecimiento de agua**

**6.2.2.2. Núcleos de población encuestados. 2.**

Núcleo de Población			CARACTERÍSTICAS DEL SERVICIO					ELEMENTOS ACCESORIOS						CISTERNA
			Dotación de agua		Conta- dores	Tasa	Año de instala- ción	Hidrantes		Válvulas		Bocas de riego		
			Disponi- bilidad	Restri- cciones				Sufi- ciencia	Estado	Sufi- ciencia	Estado	Sufi- ciencia	Estado	
0001	01	Arquillos	IN	NO	SI	SI	1968	NO		IN	R	IN	R	NO
0002	01	El Porrosillo	IN	NO	SI	SI	1974	NO		IN	R	NO		NO

**ENCUESTA DE INFRAESTRUCTURA Y EQUIPAMIENTOS LOCALES- 2017**

**DIPUTACIÓN PROVINCIAL DE JAÉN**

**MUNICIPIO:** **ARQUILLOS**

**Provincia:** **23**      **Isla:**      **Municipio** **008**



**CUADRO 22**

**6. ABASTECIMIENTO DE AGUA**



**6.2 Distribución de agua**

**6.2.2 Características y elementos del servicio de abastecimiento de agua**

**6.2.2.2. Núcleos de población encuestados. 3.**

Núcleo de Población			CARACTERÍSTICAS DEL SERVICIO							DEFICIT RED DE DISTRIBUCION				
			Viviendas con servicio		Consumo		Deficiencias Presión		Pérdidas	Calidad	Longitud red	Viviendas afectadas red	Población afectada	
			Conectadas	No conect.	Invierno	Verano	Exceso	Defecto					Residente	Estacional
			nº	nº	m3/día	m3/día	nº	nº	%	Cl	m	nº	nº	nº
0001	01	Arquillos	843	0	336	500	0	95	25	B	0	0	0	0
0002	01	El Porrosillo	127	0	43	90	0	127	25	B	0	0	0	0
<b>TOTAL NÚCLEO</b>			<b>970</b>	<b>0</b>	<b>379</b>	<b>590</b>	<b>0</b>	<b>222</b>			<b>0</b>	<b>0</b>	<b>0</b>	<b>0</b>
<b>TOTAL DISEMINADO</b>			<b>0</b>	<b>0</b>	<b>0</b>	<b>0</b>	<b>0</b>	<b>0</b>			<b>0</b>	<b>3</b>	<b>6</b>	<b>16</b>
<b>TOTAL MUNICIPIO</b>			<b>970</b>	<b>0</b>	<b>379</b>	<b>590</b>	<b>0</b>	<b>222</b>			<b>0</b>	<b>3</b>	<b>6</b>	<b>16</b>

<b>ENCUESTA DE INFRAESTRUCTURA Y EQUIPAMIENTOS LOCALES- 2017</b>					
<b>DIPUTACIÓN PROVINCIAL DE JAÉN</b>					
<b>MUNICIPIO:</b>		<b>ARQUILLOS</b>			
<b>Provincia:</b>	<b>23</b>	<b>Isla:</b>		<b>Municipio</b>	<b>008</b>

**CUADRO 23**

**6. ABASTECIMIENTO DE AGUA**

**6.3 Abastecimiento autónomo de agua**

**6.3.1 Núcleos de población encuestados 4**

Núcleo de Población			ÁMBITO DEL ABASTECIMIENTO AUTÓNOMO			DÉFICIT DE POTABILIZACIÓN DEL ABASTECIMIENTO AUTÓNOMO			FUENTES NO CONECTADAS A LA RED DE DISTRIBUCION		DOTACION ABASTECIMIENTO AUTÓNOMO
			Viviendas	Población (hab)		Viviendas	Población (hab)		Con tratamiento	Sin tratamiento	Disponibilidad
			nº	Residente	Estacional	nº	Residente	Estacional	nº	CI	CI
0001	01	Arquillos	0	0	0	0	0	0	1	0	NO
0002	01	El Porrosillo	0	0	0	0	0	0	0	0	NO
<b>TOTAL NÚCLEO</b>			<b>0</b>	<b>0</b>	<b>0</b>	<b>0</b>	<b>0</b>	<b>0</b>	<b>1</b>	<b>0</b>	
<b>TOTAL DISEMINADO</b>			<b>3</b>	<b>6</b>	<b>16</b>	<b>0</b>	<b>0</b>	<b>0</b>	<b>0</b>	<b>0</b>	
<b>TOTAL MUNICIPIO</b>			<b>3</b>	<b>6</b>	<b>16</b>	<b>0</b>	<b>0</b>	<b>0</b>	<b>1</b>	<b>0</b>	





**ENCUESTA DE INFRAESTRUCTURA Y EQUIPAMIENTOS LOCALES- 2017**

**DIPUTACIÓN PROVINCIAL DE JAÉN**

**MUNICIPIO: ARQUILLOS**

**Provincia: 23 Isla: Municipio 008**



**CUADRO 24**

**7. SANEAMIENTO Y DEPURACIÓN.**

**7.1 Sistema de Saneamiento.**

**7.1.1 Características de los tramos de red de alcantarillado interior.**

NÚCLEOS DE POBLACIÓN					CARACTERÍSTICAS DE LA RED DE ALCANTARILLADO INTERIOR						
Provincia	Municipio	Entidad	Núcleo	NOMBRE	Tipo de material	Sistema de transporte	Estado	Tipo de red	Titular	Gestión	Longitud
					CI	CI	CI	CI	CI	CI	m
23	008	0001	01	Arquillos	HO	GR	B	MX	MU	CO	5.054
23	008	0001	01	Arquillos	PC	GR	B	MX	MU	CO	2.458
23	008	0002	01	El Porrosillo	HO	GR	B	MX	MU	CO	1.267
23	008	0002	01	El Porrosillo	HO	GR	R	MX	MU	CO	794
23	008	0002	01	El Porrosillo	PC	GR	B	MX	MU	CO	149
<b>TOTAL NÚCLEO</b>											<b>9.722</b>
<b>TOTAL DISEMINADO</b>											
<b>TOTAL MUNICIPIO</b>											

**ENCUESTA DE INFRAESTRUCTURA Y EQUIPAMIENTOS LOCALES- 2017****DIPUTACIÓN PROVINCIAL DE JAÉN****MUNICIPIO:****ARQUILLOS****Provincia:****23****Isla:****Municipio****008****CUADRO 25****7. SANEAMIENTO Y DEPURACIÓN****7.1 Sistema de saneamiento.****7.1.2 Identificación de los colectores generales que dan servicio a los núcleos de población del municipio encuestado.**

NÚCLEO DE POBLACIÓN					CÓDIGO DE IDENTIFICACIÓN			
Provincia	Municipio	Entidad	Núcleo	NOMBRE	Colector	Provincia	Municipio	Nº de Orden
					CI			
23	008	0001	01	Arquillos	CL	23	008	001
23	008	0001	01	Arquillos	CL	23	008	002
23	008	0001	01	Arquillos	CL	23	008	003
23	008	0001	01	Arquillos	CL	23	008	004
23	008	0002	01	El Porrosillo	CL	23	008	005
23	008	0002	01	El Porrosillo	CL	23	008	006

<b>ENCUESTA DE INFRAESTRUCTURA Y EQUIPAMIENTOS LOCALES- 2017</b>					
<b>DIPUTACIÓN PROVINCIAL DE JAÉN</b>					
<b>MUNICIPIO:</b>		<b>ARQUILLOS</b>			
<b>Provincia:</b>	<b>23</b>	<b>Isla:</b>		<b>Municipio</b>	<b>008</b>




**CUADRO 26**


**7. SANEAMIENTO Y DEPURACIÓN**

**7.1 Sistema de saneamiento.**

**7.1.3 Identificación de los colectores generales en el municipio encuestado.**

CÓDIGO DE IDENTIFICACIÓN			
Colector	Provincia	Municipio	Nº de Orden
Cl			
CL	23	008	001
CL	23	008	002
CL	23	008	003
CL	23	008	004
CL	23	008	005
CL	23	008	006

		<b>ENCUESTA DE INFRAESTRUCTURA Y EQUIPAMIENTOS LOCALES- 2017</b>			
		<b>DIPUTACIÓN PROVINCIAL DE JAÉN</b>			
<b>MUNICIPIO:</b>					
<b>Provincia:</b>		<b>Isla:</b>		<b>Municipio</b>	



**DIPUTACIÓN DE JAÉN**

**CUADRO 27**

**7. SANEAMIENTO Y DEPURACIÓN**

**7.1 Sistema de saneamiento.**

**7.1.4 Identificación de los colectores generales encuestados, ubicados en municipios mayores de 50.000 habitantes.**

CÓDIGO DE IDENTIFICACIÓN			
Colector	Provincia	Municipio	Nº de Orden
CI			

**ENCUESTA DE INFRAESTRUCTURA Y EQUIPAMIENTOS LOCALES- 2017**

**DIPUTACIÓN PROVINCIAL DE JAÉN**

**MUNICIPIO:**

**ARQUILLOS**

**Provincia:**

**23**

**Isla:**

**Municipio**

**008**



**CUADRO 28**

**7. SANEAMIENTO Y DEPURACIÓN.**

**7.1 Sistema de Saneamiento.**

**7.1.5 Tramos de colectores generales en el municipio encuestado.**

CÓDIGO DE IDENTIFICACIÓN				CARACTERÍSTICAS DE LOS COLECTORES GENERALES					
Clave	Provincia	Municipio	Nº	Tipo de material	Sistema de transporte	Estado	Titular	Gestión	Longitud
				CI	CI	CI	CI	CI	m
CL	23	008	001	HO	GR	B	MU	CO	260
CL	23	008	002	HO	GR	B	MU	CO	565
CL	23	008	003	PC	GR	B	MU	CO	348
CL	23	008	004	HO	GR	B	MU	CO	464
CL	23	008	004	PC	GR	B	MU	CO	194
CL	23	008	005	HO	GR	R	MU	CO	123
CL	23	008	006	HO	GR	B	MU	CO	302
<b>TOTAL MUNICIPIO</b>									<b>2.256</b>



**ENCUESTA DE INFRAESTRUCTURA Y EQUIPAMIENTOS LOCALES- 2017**

DIPUTACIÓN PROVINCIAL DE JAÉN

MUNICIPIO:

ARQUILLOS

Provincia:

23



Isla:

Municipio

008

**CUADRO 30****7. SANEAMIENTO Y DEPURACIÓN****7.1 Sistema de saneamiento.****7.1.7 Identificación de los EMISARIOS que dan servicio a los núcleos de población del municipio encuestado.**

NÚCLEO DE POBLACIÓN						CÓDIGO DE IDENTIFICACIÓN DE LOS EMISARIOS			
						Emisario	Provincia	Municipio	Nº de Orden
Clave	Provincia	Municipio	Entidad	Núcleo	Denominación	CI			
EM	23	008	0001	01	Arquillos	EM	23	008	001
EM	23	008	0002	01	El Porrosillo	EM	23	008	002

		<b>ENCUESTA DE INFRAESTRUCTURA Y EQUIPAMIENTOS LOCALES- 2017</b>				 DIPUTACIÓN DE JAÉN
		<b>DIPUTACIÓN PROVINCIAL DE JAÉN</b>				
<b>MUNICIPIO:</b>		<b>ARQUILLOS</b>				
<b>Provincia:</b>	<b>23</b>	<b>Isla:</b>		<b>Municipio</b>	<b>008</b>	

**CUADRO 31**



**7. SANEAMIENTO Y DEPURACIÓN**

**7.1 Sistema de saneamiento.**

**7.1.8 Identificación de los EMISARIOS en el municipio encuestado.**

CÓDIGO DE IDENTIFICACIÓN				PUNTO DE VERTIDO		DISTANCIA
				Tipo de vertido	Zona de vertido	
Clave	Provincia	Municipio	Nº	CI	CI	
EM	23	008	001	AD	ZM	140
EM	23	008	002	AD	ZM	580



		<b>ENCUESTA DE INFRAESTRUCTURA Y EQUIPAMIENTOS LOCALES- 2017</b>				 DIPUTACIÓN DE JAÉN
		<b>DIPUTACIÓN PROVINCIAL DE JAÉN</b>				
<b>MUNICIPIO:</b>						
<b>Provincia:</b>		<b>Isla:</b>		<b>Municipio</b>		



**CUADRO 32**

**7. SANEAMIENTO Y DEPURACIÓN**

**7.1 Sistema de saneamiento.**

**7.1.9 Identificación de los EMISARIOS, ubicados en municipios mayores de 50.000 habitantes.**

CÓDIGO DE IDENTIFICACIÓN				PUNTO DE VERTIDO		DISTANCIA
				Tipo de vertido	Zona de vertido	
Clave	Provincia	Municipio	Nº	CI	CI	

	<b>ENCUESTA DE INFRAESTRUCTURA Y EQUIPAMIENTOS LOCALES- 2017</b>						
	<b>DIPUTACIÓN PROVINCIAL DE JAÉN</b>						
	<b>MUNICIPIO:</b>		<b>ARQUILLOS</b>				
	<b>Provincia:</b>	<b>23</b>	<b>Isla:</b>		<b>Municipio</b>	<b>008</b>	



**CUADRO 33**

**7. SANEAMIENTO Y DEPURACIÓN**

**7.1 Sistema de saneamiento.**

**7.1.10 Características de los tramos de emisarios en el municipio encuestado.**

CÓDIGO DE IDENTIFICACIÓN				CARACTERÍSTICAS DE LOS TRAMOS DE EMISARIOS			
				Tipo de material	Estado	Longitud del tramo	
						Terrestre	Marítima
Clave	Provincia	Municipio	Nº	CI	CI	m	m
EM	23	008	001	HO	B	569	0
EM	23	008	002	HO	B	654	0
<b>TOTAL MUNICIPIO</b>						<b>1.223</b>	<b>0</b>

	<b>ENCUESTA DE INFRAESTRUCTURA Y EQUIPAMIENTOS LOCALES- 2017</b>					
	<b>DIPUTACIÓN PROVINCIAL DE JAÉN</b>					
	<b>MUNICIPIO:</b>					
	<b>Provincia:</b>		<b>Isla:</b>		<b>Municipio</b>	

**CUADRO 34**

**7. SANEAMIENTO Y DEPURACIÓN**

**7.1 Sistema de saneamiento.**

**7.1.11 Características de los tramos de emisarios encuestados, ubicados en municipios mayores de 50.000 habitante**

CÓDIGO DE IDENTIFICACIÓN				CARACTERÍSTICAS DE LOS TRAMOS DE EMISARIOS			
				Tipo de material	Estado	Longitud del tramo	
						Terrestre	Marítima
Clave	Provincia	Municipio	Nº	CI	CI	m	m
<b>TOTAL MUNICIPIO</b>						<b>#Error</b>	<b>#Error</b>

**ENCUESTA DE INFRAESTRUCTURA Y EQUIPAMIENTOS LOCALES- 2017**



**DIPUTACIÓN PROVINCIAL DE JAÉN**

**MUNICIPIO:** **ARQUILLOS**

**Provincia:** **23**      **Isla:**      **Municipio** **008**



**CUADRO 35**  
**7. SANEAMIENTO Y DEPURACIÓN**

**7.1 Sistema de saneamiento.**

**7.1.12. Características del servicio de alcantarillado**

**7.1.12.1. Nucleos de poblacion encuestados. 5**

Núcleo de Población			ELEMENTOS ACCESORIOS				CARACTERÍSTICAS DEL SERVICIO			DÉFICIT DE ALCANTARILLADO				CAUDAL m3/año				
			Pozos	Sumideros	Aliviadero		Calidad	Viviendas con servicio		Longitud red	Viviendas afectadas	Población afectada		Desagüe	Tratado	Reutilizado		
					Con acumulac.	Sin Acumulac.		Conect.	No conect.			Residente	Estacional			Urbano	Rústico	Industrial
			CI	CI	CI	CI	CI	nº	nº	m	nº	nº	nº					
0001	01	Arquillos	IN	IN	NO	NO	R	809	0	420	34	60	100	208.229	0	0	0	0
0002	01	El Porrosillo	IN	IN	NO	NO	R	103	0	500	24	50	80	30.139	0	0	0	0
<b>TOTAL NÚCLEO</b>								<b>912</b>	<b>0</b>	<b>920</b>	<b>58</b>	<b>110</b>	<b>180</b>	<b>238.368</b>	<b>0</b>	<b>0</b>	<b>0</b>	<b>0</b>
<b>TOTAL DISEMINADO</b>								0	0	0	3	6	16	0	0			
<b>TOTAL MUNICIPIO</b>								<b>912</b>	<b>0</b>	<b>920</b>	<b>61</b>	<b>116</b>	<b>196</b>	<b>238.368</b>	<b>0</b>	<b>0</b>	<b>0</b>	<b>0</b>













**ENCUESTA DE INFRAESTRUCTURA Y EQUIPAMIENTOS LOCALES- 2017**

**DIPUTACIÓN PROVINCIAL DE JAÉN**

**MUNICIPIO: ARQUILLOS**

**Provincia: 23 Isla: Municipio 008**



**CUADRO 41**  
**7. SANEAMIENTO Y DEPURACIÓN**  
**7.3 Saneamiento autónomo.**

Núcleo de Población					TIPO DE SANEAMIENTO AUTONOMO	ESTADO	ADECUACIÓN	ÁMBITO DEL SANEAMIENTO AUTÓNOMO			DÉFICIT DEL SERVICIO DE SANEAMIENTO AUTÓNOMO		
								Viviendas	Población (hab)		Viviendas	Población (hab)	
CI	CI	CI	nº	Residente	Estacional	nº	Residente	Estacional					
23	008	0001	01	Arquillos	OT	B	IN	34	60	100	0	0	0
<b>TOTAL NÚCLEO</b>								<b>34</b>	<b>60</b>	<b>100</b>	<b>0</b>	<b>0</b>	<b>0</b>
<b>TOTAL DISEMINADO</b>								3	6	16	0	0	0
<b>TOTAL MUNICIPIO</b>								<b>37</b>	<b>66</b>	<b>116</b>	<b>0</b>	<b>0</b>	<b>0</b>

**ENCUESTA DE INFRAESTRUCTURA Y EQUIPAMIENTOS LOCALES- 2017**

**DIPUTACIÓN PROVINCIAL DE JAÉN**

**MUNICIPIO:** **ARQUILLOS**

**Provincia:** **23** **Isla:** **Municipio** **008**



**CUADRO 42**  
**8. RECOGIDA Y ELIMINACION DE RESIDUOS URBANOS.**  
**8.1 Recogida de residuos urbanos.**


Núcleo de Población			RECOGIDA DE RESIDUOS URBANOS					
			Tipo de recogida	Gestión	Periodicidad	Calidad	Producción	Contenedores
			CI	CI	CI	CI	Tm	nº
0001	01	Arquillos	PA	CON	QU	AD	119	18
0001	01	Arquillos	PI	CON	OT	AD	1	5
0001	01	Arquillos	PL	CON	QU	AD	57	20
0001	01	Arquillos	RN	CON	DI	AD	295	36
0001	01	Arquillos	VI	CON	QU	AD	58	18
0002	01	El Porrosillo	PA	CON	QU	AD	15	3
0002	01	El Porrosillo	PL	CON	QU	AD	7	3
0002	01	El Porrosillo	RN	CON	DI	AD	37	3
0002	01	El Porrosillo	VI	CON	OT	AD	7	4
<b>TOTAL NÚCLEO</b>							<b>595</b>	<b>110</b>
<b>TOTAL DISEMINADO</b>							11	2
<b>TOTAL MUNICIPIO</b>							<b>606</b>	<b>112</b>


**ENCUESTA DE INFRAESTRUCTURA Y EQUIPAMIENTOS LOCALES- 2017**

DIPUTACIÓN PROVINCIAL DE JAÉN

**MUNICIPIO:****ARQUILLOS****Provincia:****23****Isla:****Municipio****008****CUADRO 43****8. RECOGIDA Y ELIMINACION DE RESIDUOS URBANOS.****8.2 Núcleos sin recogida de residuos urbanos. Limpieza de calles.****8.2.1 Núcleos de población encuestados.**

Núcleo de Población			ÁMBITO SIN SERVICIO			LIMPIEZA DE CALLES	
			Viviendas afectadas nº	Población afectada		Servicio	Plantilla
				Residente	Estacional	Cl	nº
0001	01	Arquillos	0	0	0	SI	1
0002	01	El Porrosillo	0	0	0	SI	1
<b>TOTAL NÚCLEO</b>			<b>0</b>	<b>0</b>	<b>0</b>		<b>2</b>
<b>TOTAL DISEMINADO</b>			<b>3</b>	<b>6</b>	<b>16</b>		<b>1</b>
<b>TOTAL MUNICIPIO</b>			<b>3</b>	<b>6</b>	<b>16</b>		<b>3</b>

		<b>ENCUESTA DE INFRAESTRUCTURA Y EQUIPAMIENTOS LOCALES- 2017</b>				
		<b>DIPUTACIÓN PROVINCIAL DE JAÉN</b>				
		<b>MUNICIPIO:</b>		<b>ARQUILLOS</b>		
		<b>Provincia:</b>	<b>23</b>	<b>Isla:</b>		<b>Municipio</b>



**CUADRO 44**

**8. RECOGIDA Y ELIMINACION DE RESIDUOS URBANOS.**

**8.3 Vertederos. (Instalaciones de eliminación y tratamiento de residuos).**

**8.3.1 Identificación de los vertederos que dan servicio a los núcleos de población del municipio encuestado.**

Núcleo de Población			CÓDIGO DE IDENTIFICACIÓN			
			Vertedero	Provincia	Municipio	Nº de orden
			CI			
0001	01	Arquillos	VCS	23	055	001
0001	01	Arquillos	VCS	23	008	001
0002	01	El Porrosillo	VCS	23	055	001



**ENCUESTA DE INFRAESTRUCTURA Y EQUIPAMIENTOS LOCALES- 2017**

**DIPUTACIÓN PROVINCIAL DE JAÉN**

**MUNICIPIO:**

**ARQUILLOS**

**Provincia:**

**23**

**Isla:**

**Municipio**

**008**



**CUADRO 45**

**8. RECOGIDA Y ELIMINACION DE RESIDUOS URBANOS**

**8.3 Vertederos (Instalaciones de eliminación y tratamiento de residuos)**

**8.3.2 Características de las Instalaciones.**

CODIGO DE IDENTIFICACION				Tipo	Titular	Gestión	PROBLEMAS EXISTENTES										CAPACIDAD			ESTADO	VIDA UTIL	CATEGORIA	ACTIVIDAD	
Tipo	Provincia	Municipio	Nº				OI	Hu	Ca	Ri	Fi	Iv	Fa	Sa	In	Ot	Total		Ampl.					Transformac.
Cl	Cl	Cl	Cl				Cl	Cl	Cl	Cl	Cl	Cl	Cl	Cl	Cl	Cl	Cl	m3	% Ocupa					Cl
VT	23	008	001	VCS	MUD	MUD	NO	NO	NO	NO	NO	SI	NO	NO	NO	NO	16.800	30	NO	0	R	3	VIN	EN
<b>TOTAL MUNICIPIO</b>																<b>16.800</b>			<b>0</b>					



**ENCUESTA DE INFRAESTRUCTURA Y EQUIPAMIENTOS LOCALES- 2017**

**DIPUTACIÓN PROVINCIAL DE JAÉN**



**MUNICIPIO:**

**Provincia:**

**Isla:**

**Municipio**

**CUADRO 46**

**8. RECOGIDA Y ELIMINACION DE RESIDUOS URBANOS**

**8.3 Vertederos (Instalaciones de eliminación y tratamiento de residuos)**

**8.3.3 Características de las Instalaciones encuestadas, ubicadas en municipios mayores de 50.000 habitant**

CODIGO DE IDENTIFICACION				Tipo	Titular	Gestión	PROBLEMAS EXISTENTES									CAPACIDAD			ESTADO	VIDA UTIL	CATEGORIA	ACTIVIDAD	
Tipo	Provincia	Municipio	Nº				OI	Hu	Ca	Ri	Fi	Iv	Fa	Sa	In	Ot	Total						Ampl.
				CI	CI	CI	CI	CI	CI	CI	CI	CI	CI	CI	m3	% Ocupa	CI	Tm/año	CI	nº	nº	nº	
<b>TOTAL MUNICIPIO</b>																<b>#Error</b>			<b>#Error</b>				

**ENCUESTA DE INFRAESTRUCTURA Y EQUIPAMIENTOS LOCALES- 2017**

DIPUTACIÓN PROVINCIAL DE JAÉN

**MUNICIPIO:****ARQUILLOS****Provincia:****23****Isla:****Municipio****008****CUADRO 47****9. ALUMBRADO PUBLICO**

NÚCLEO DE POBLACIÓN					AHORRO ENERGÉTICO		CALIDAD	Potencia Instalada	Puntos de luz
Provincia	Municipio	Entidad	Núcleo	Denominación	Rfi	Rfi	Cl	Kw	nº
23	008	0001	01	Arquillos	SI	NO	B	89	489
23	008	0002	01	El Porrosillo	SI	NO	B	13	89
<b>TOTAL NÚCLEO</b>									<b>578</b>
<b>TOTAL DISEMINADO</b>									<b>0</b>
<b>TOTAL MUNICIPIO</b>									<b>578</b>



## ENCUESTA DE INFRAESTRUCTURA Y EQUIPAMIENTOS LOCALES- 2017

DIPUTACIÓN PROVINCIAL DE JAÉN

MUNICIPIO:

ARQUILLOS

Provincia:

23

Isla:

Municipio

008



## CUADRO 48

## 10. OTRAS INFORMACIONES MUNICIPALES

NÚCLEO DE POBLACIÓN					RECEPCIÓN TV		TELEFONÍA MOVIL			CORREO	BANDA ANCHA						CAPI	CALIDAD SUMIN. ENERGÍA		ALUMBR.PÚBLICO AMB.SIN SERV.	
Provincia	Municipio	Entidad	Núcleo	Denominación	Antena	Cable	Gsm	Umts	Gprs		Rd	Xd	Wi	Ca	Rb	St		Electr.	Gas	Viv afec	Long calle
					Cl	Cl	Cl	Cl	Cl	Cl	Cl	Cl	Cl	Cl	Cl	Cl	Cl	Cl	nº	m	
23	008	0001	01	Arquillos	B	C	R	C	R	SI	NO	SI	SI	NO	NO	NO	SI	B	C	0	0
23	008	0002	01	El Porrosillo	B	C	R	C	R	NO	NO	NO	NO	NO	NO	NO	B	C	0	0	
<b>TOTAL NÚCLEO</b>																			<b>0</b>	<b>0</b>	
<b>TOTAL DISEMINADO</b>																				<b>3</b>	<b>0</b>
<b>TOTAL MUNICIPIO</b>																				<b>3</b>	<b>0</b>

## ENCUESTA DE INFRAESTRUCTURA Y EQUIPAMIENTOS LOCALES- 2017

DIPUTACIÓN PROVINCIAL DE JAÉN

MUNICIPIO:

ARQUILLOS

Provincia:

23

Isla:

Municipio

008



## CUADRO 48

## 10. OTRAS INFORMACIONES MUNICIPALES

NÚCLEO DE POBLACIÓN					RECEPCIÓN TV		TELEFONÍA MOVIL			CORREO	BANDA ANCHA					CAPI	CALIDAD SUMIN. ENERGÍA		ALUMBR.PÚBLICO AMB.SIN SERV.	
Provincia	Municipio	Entidad	Núcleo	Denominación	Antena	Cable	Gsm	Umts	Gprs		Rd	Xd	Wi	Ca	Rb		St	Electr.	Gas	Viv afec
					CI	CI	CI	CI	CI	CI	CI	CI	CI	CI	CI	CI	CI	nº	m	

## ENCUESTA DE INFRAESTRUCTURA Y EQUIPAMIENTOS LOCALES- 2017

DIPUTACIÓN PROVINCIAL DE JAÉN

MUNICIPIO:

ARQUILLOS

Provincia:

23

Isla:

Municipio

008



## CUADRO 49

## 11. INSTALACIONES DEPORTIVAS DE USO PÚBLICO

## 11.1 Características de las Instalaciones.

CÓDIGO DE IDENTIFICACIÓN				NOMBRE DE LA INSTALACIÓN	CARACTERÍSTICAS							
Tipo	Provincia	Municipio	Nº Orden		Tipo	Titular	Gestión	Superficie (m2)			Sin Barreras Arquitectónicas	Estado
					CI	CI	CI	Cubierta	Aire Libre	Solar	CI	
OT	23	008	001	Pista de Padel 01 CD Municipal	OT	MU	MU	0	200	200	SI	B
PI	23	008	002	Vaso de Piscina Municipal CD Municipal	PI	MU	MU	0	300	300	SI	R
PP	23	008	004	Pista Polideportiva CD Municipal	PP	MU	MU	0	800	800	SI	R
PP	23	008	006	Pista Polideportiva CP. San Jose de Calasanz	PP	CA	CA	0	800	800	SI	B
PP	23	008	007	Vaso de Chapoteo CD Municipal	PP	MU	MU	0	16	16	SI	B
PP	23	008	008	Campo de Fútbol 7 CD Municipal	PP	MU	MU	0	2.000	2.000	SI	B
OT	23	008	009	Zonas Comunes CD Municipal	OT	MU	MU	670	14.764	15.434	SI	B
PP	23	008	010	Pista de Padel 02 CD Municipal	PP	MU	MU	0	200	200	SI	B
PT	23	008	012	Pabellon Cubierto	PT	MU	MU	1.150	0	1.150	SI	E
OT	23	008	013	Pista de Padel 03 CD Municipal	OT	MU	MU	0	200	200	SI	B
TJ	23	008	003	Campo de Fútbol 7 CD El Porrosillo	TJ	MU	MU	0	2.120	2.120	SI	B
OT	23	008	005	Zonas Comunes CD El Porrosillo	OT	MU	MU	0	2.895	2.895	SI	B
PP	23	008	011	Pista Polideportiva CD El Porrosillo	PP	MU	MU	0	785	785	SI	B
<b>TOTAL MUNICIPIO</b>								<b>1.820</b>	<b>25.080</b>	<b>26.900</b>		

**ENCUESTA DE INFRAESTRUCTURA Y EQUIPAMIENTOS LOCALES- 2017**

**DIPUTACIÓN PROVINCIAL DE JAÉN**

**MUNICIPIO:** **ARQUILLOS**

**Provincia:** **23**      **Isla:**      **Municipio**      **008**



**CUADRO 50**

**12. INSTALACIONES DEPORTIVAS DE USO PÚBLICO**

**12.2 Tipos de deportes de las Instalaciones.**

CÓDIGO DE IDENTIFICACIÓN				NOMBRE DE LA INSTALACIÓN	Tipo de deporte
Clave	Provincia	Municipio	Nº Orden		CI
ID	23	008	001	Pista de Padel 01 CD Municipal	PD
ID	23	008	002	Vaso de Piscina Municipal CD Municipal	NA
ID	23	008	004	Pista Polideportiva CD Municipal	BC
ID	23	008	004	Pista Polideportiva CD Municipal	BM
ID	23	008	004	Pista Polideportiva CD Municipal	BV
ID	23	008	004	Pista Polideportiva CD Municipal	TE
ID	23	008	006	Pista Polideportiva CP. San Jose de Calasanz	BC
ID	23	008	006	Pista Polideportiva CP. San Jose de Calasanz	BM
ID	23	008	006	Pista Polideportiva CP. San Jose de Calasanz	BV
ID	23	008	006	Pista Polideportiva CP. San Jose de Calasanz	TE
ID	23	008	007	Vaso de Chapoteo CD Municipal	OT
ID	23	008	008	Campo de Fútbol 7 CD Municipal	FB
ID	23	008	009	Zonas Comunes CD Municipal	OT
ID	23	008	010	Pista de Padel 02 CD Municipal	OT
ID	23	008	012	Pabellon Cubierto	BC
ID	23	008	012	Pabellon Cubierto	BM
ID	23	008	012	Pabellon Cubierto	BV
ID	23	008	012	Pabellon Cubierto	OT
ID	23	008	012	Pabellon Cubierto	TE
ID	23	008	013	Pista de Padel 03 CD Municipal	PD
ID	23	008	003	Campo de Fútbol 7 CD El Porrosillo	FB
ID	23	008	005	Zonas Comunes CD El Porrosillo	OT
ID	23	008	011	Pista Polideportiva CD El Porrosillo	BM
ID	23	008	011	Pista Polideportiva CD El Porrosillo	BV



**ENCUESTA DE INFRAESTRUCTURA Y EQUIPAMIENTOS LOCALES- 2017**

**DIPUTACIÓN PROVINCIAL DE JAÉN**

**MUNICIPIO:**

**ARQUILLOS**

**Provincia:**

**23**

**Isla:**

**Municipio**

**008**



**CUADRO 50**

**12. INSTALACIONES DEPORTIVAS DE USO PÚBLICO**

**12.2 Tipos de deportes de las Instalaciones.**

CÓDIGO DE IDENTIFICACIÓN				NOMBRE DE LA INSTALACIÓN	Tipo de deporte
Clave	Provincia	Municipio	Nº Orden		CI
ID	23	008	011	Pista Polideportiva CD El Porrosillo	OT



**ENCUESTA DE INFRAESTRUCTURA Y EQUIPAMIENTOS LOCALES- 2017**

**DIPUTACIÓN PROVINCIAL DE JAÉN**

**MUNICIPIO:**

**ARQUILLOS**

**Provincia:**

**23**

**Isla:**

**Municipio**

**008**



**CUADRO 51**

**12. OTRAS INSTALACIONES PÚBLICAS.**

**12.1 Centros Culturales y de Esparcimiento.**

**12.1.1 Características de las instalaciones.**

CÓDIGO DE IDENTIFICACIÓN			NOMBRE DEL CENTRO	CARACTERÍSTICAS							
Provin-cia	Muni-cipio	Nº Orden		Tipo	Titular	Gestión	Superficie (m2)			Sin Barreras Arquitectonicas	Estado
				CI	CI	CI	Cubierta	Aire Libre	Solar	CI	
23	008	004	Hogar del Pensionista II (El Porrosillo)	HP	MU	MU	75	0	75	SI	B
23	008	003	Hogar del Pensionista I	HP	MU	MU	310	0	310	SI	B
23	008	002	Salon de Actos	CS	MU	MU	310	0	310	SI	B
23	008	001	Casa Cultura	CC	MU	MU	633	0	633	SI	B
<b>TOTAL MUNICIPIO</b>							<b>1.328</b>	<b>0</b>	<b>1.328</b>		

**ENCUESTA DE INFRAESTRUCTURA Y EQUIPAMIENTOS LOCALES- 2017**

**DIPUTACIÓN PROVINCIAL DE JAÉN**

**MUNICIPIO:** **ARQUILLOS**

**Provincia:** **23**      **Isla:**      **Municipio** **008**



**CUADRO 56**  
**15. CEMENTERIOS**

CÓDIGO DE IDENTIFICACIÓN				NÚCLEO DE POBLACIÓN	NOMBRE DEL CEMENTERIO	TITULAR	DISTANCIA AL NÚCLEO	ESTADO DE ACCESO	CAPILLA	DEPÓSITO	AMPLIACIÓN	GRADO DE SATURACIÓN	SUPERFICIE TOTAL	Sin Barreras Arquitectónicas	CREMATORIO
Clave	Provincia	Municipio	Nº Orden			CI	Km	CI	CI	CI	CI	CI	%	m2	CI
CE	23	008	001	Arquillos	Cementerio Municipal	MU	1	B	MO	NO	SI	50	4.645	SI	NO
<b>TOTAL MUNICIPIO</b>													<b>4.645</b>		





**ENCUESTA DE INFRAESTRUCTURA Y EQUIPAMIENTOS LOCALES- 2017**

**DIPUTACIÓN PROVINCIAL DE JAÉN**



**MUNICIPIO:** ARQUILLOS

**Provincia:** 23 **Isla:** **Municipio** 008



**CUADRO 57**  
**16. TANATORIOS**

CÓDIGO DE IDENTIFICACIÓN				NÚCLEO DE POBLACIÓN	NOMBRE DEL TANATORIO	TITULAR	GESTIÓN	CARACTERÍSTICAS					
Clave	Provin-cia	Muni-cipio	Nº Orden					Superficie (m2)			Salas	Sin Barreras Arquitectónicas	Estado
								Cubierta	Aire libre	Solar	nº	CI	CI
TA	23	008	001	Arquillos	Tanatorio	MU	MU	314	0	314	2	SI	B
<b>TOTAL MUNICIPIO</b>								<b>314</b>	<b>0</b>	<b>314</b>	<b>2</b>		

	<b>ENCUESTA DE INFRAESTRUCTURA Y EQUIPAMIENTOS LOCALES- 2017</b>						
	<b>DIPUTACIÓN PROVINCIAL DE JAÉN</b>						
	<b>MUNICIPIO:</b>		<b>ARQUILLOS</b>				
	<b>Provincia:</b>	<b>23</b>	<b>Isla:</b>		<b>Municipio</b>	<b>008</b>	

**CUADRO 58**  
**17. CENTROS SANITARIOS**

CÓDIGO DE IDENTIFICACIÓN				NÚCLEO DE POBLACIÓN	NOMBRE DEL CENTRO	TIPO	TITULAR	GESTIÓN	SUPERFICIE (m2)			UCI	CAMAS	Sin Barreras Arquitectónicas	ESTADO
Clave	Provincia	Municipio	Nº Orden						CI	CI	CI				
SA	23	008	001	Arquillos	Consultorio Medico (T-I)	CLO	CAU	SAS	300	80	380	NO	0	SI	B
SA	23	008	002	El Porrosillo	Consultorio Medico (Auxiliar)	CLO	CAU	SAS	90	0	90	NO	0	SI	B
<b>TOTAL MUNICIPIO</b>									<b>390</b>	<b>80</b>	<b>470</b>				

**ENCUESTA DE INFRAESTRUCTURA Y EQUIPAMIENTOS LOCALES- 2017**

**DIPUTACIÓN PROVINCIAL DE JAÉN**

**MUNICIPIO:** **ARQUILLOS**

**Provincia:** **23** **Isla:** **Municipio** **008**



**CUADRO 59**

**18. CENTROS ASISTENCIALES**

CÓDIGO DE IDENTIFICACIÓN				NÚCLEO DE POBLACIÓN	NOMBRE DEL CENTRO	TIPO	TITULAR	GESTIÓN	PLAZAS	SUPERFICIE (m2)			Sin Barreras Arquitectónicas	ESTADO
Clave	Provincia	Municipio	Nº Orden							Cubierta	Aire libre	Solar		
AS	23	008	001	Arquillos	Guarderia Unicaja	GI	MU	MU	60	720	792	1.512	SI	B
AS	23	008	002	El Porrosillo	Guarderia Municipal (El Porrosillo)	GI	MU	MU	20	50	110	160	SI	B
AS	23	008	003	Arquillos	Oficina Asistente Social	CA	MU	MU	4	16	0	16	SI	B
AS	23	008	004	Arquillos	Unidad para Discapacitados	CA	MU	MU	50	998	0	998	SI	B
AS	23	008	005	Arquillos	Escuela Infantil	GI	MU	MU	50	237	0	237	SI	B
<b>TOTAL MUNICIPIO</b>									<b>184</b>	<b>2.021</b>	<b>902</b>	<b>2.923</b>		



**ENCUESTA DE INFRAESTRUCTURA Y EQUIPAMIENTOS LOCALES- 2017**

**DIPUTACIÓN PROVINCIAL DE JAÉN**

**MUNICIPIO: ARQUILLOS**

**Provincia: 23 Isla: Municipio 008**



**CUADRO 60**

**19 CENTROS DE ENSEÑANZA**

**19.1. Características de los Centros.**

CÓDIGO DE IDENTIFICACIÓN				NÚCLEO DE POBLACIÓN	NOMBRE DEL CENTRO	Ámbito	Titular	SUPERFICIE (m2)			Sin Barreras Arquitectónicas	ESTADO
Clave	Provincia	Municipio	Nº Orden					Cl	Cl	Cubierta		
EN	23	008	002	Arquillos	CP. San Jose de Calasanz	L	CE	2.034	7.004	7.920	SI	R
EN	23	008	001	Arquillos	Centro de Educacion de Adultos I	L	CE	334	0	334	SI	B
EN	23	008	004	El Porrosillo	Centro de Educacion de Adultos II	L	CE	50	0	50	SI	R
EN	23	008	003	El Porrosillo	CP. Jose Antonio(El Porrosillo)	L	CE	280	0	280	SI	R
<b>TOTAL MUNICIPIO</b>								<b>2.698</b>	<b>7.004</b>	<b>8.584</b>		

**ENCUESTA DE INFRAESTRUCTURA Y EQUIPAMIENTOS LOCALES- 2017****DIPUTACIÓN PROVINCIAL DE JAÉN****MUNICIPIO:****ARQUILLOS****Provincia:****23****Isla:****Municipio****008****CUADRO 61****19 CENTROS DE ENSEÑANZA****19.2. Niveles de enseñanza de los Centros.**

CÓDIGO DE IDENTIFICACIÓN				NÚCLEO DE POBLACIÓN	NOMBRE DEL CENTRO	Nivel	CENTROS NO UNIVERSITARIOS		
Clave	Provincia	Municipio	Nº Orden			Cl	Unidades	Plazas	Alumnos
EN	23	008	001	Arquillos	Centro de Educacion de Adultos I	OTR	1	30	23
EN	23	008	002	Arquillos	CP. San Jose de Calasanz	ESO	3	75	25
EN	23	008	002	Arquillos	CP. San Jose de Calasanz	INF	3	75	50
EN	23	008	002	Arquillos	CP. San Jose de Calasanz	PRI	6	150	93
EN	23	008	003	El Porrosillo	CP. Jose Antonio(El Porrosillo)	INF	2	50	3
EN	23	008	003	El Porrosillo	CP. Jose Antonio(El Porrosillo)	PRI	1	25	2
EN	23	008	004	El Porrosillo	Centro de Educacion de Adultos II	OTR	1	30	10
<b>TOTAL MUNICIPIO</b>							<b>17</b>	<b>435</b>	<b>206</b>





## ENCUESTA DE INFRAESTRUCTURA Y EQUIPAMIENTOS LOCALES- 2017

DIPUTACIÓN PROVINCIAL DE JAÉN

**MUNICIPIO:**

**ARQUILLOS**

**Provincia:**

**23**

**Isla:**

**Municipio**

**008**



### CUADRO 52

#### 12. OTRAS INSTALACIONES PÚBLICAS.

##### 12.1 Centros Culturales y de Esparcimiento.

##### 12.1.2 Superficie de los Usos de los Centros.

CÓDIGO DE IDENTIFICACIÓN			NOMBRE DEL CENTRO	USO	SUPERFICIE CUBIERTA
Provin-cia	Muni-cipio	Nº Orden		Cl	m2
23	008	002	Salon de Actos	CV	310
23	008	001	Casa Cultura	OT	633
23	008	004	Hogar del Pensionista II (El Porrosillo)	PN	75
23	008	003	Hogar del Pensionista I	PN	310
<b>TOTAL MUNICIPIO</b>					<b>1.328</b>

**ENCUESTA DE INFRAESTRUCTURA Y EQUIPAMIENTOS LOCALES- 2017**

**DIPUTACIÓN PROVINCIAL DE JAÉN**

**MUNICIPIO:** **ARQUILLOS**

**Provincia:** **23**      **Isla:**      **Municipio** **008**



**CUADRO 54**

**13. LONJAS, MERCADOS Y RECINTOS FERIALES.**

CÓDIGO DE IDENTIFICACIÓN				NÚCLEO DE POBLACIÓN	NOMBRE DEL EQUIPAMIENTO	TIPO	TITULAR	GESTIÓN	SUPERFICIE (m2)			Sin Barreras Arquitectónicas	ESTADO
Clave	Provincia	Municipio	Nº Orden						CI	CI	CI		
LM	23	008	001	Arquillos	Mercado Municipal	ME	MU	MU	400	110	510	SI	B
LM	23	008	002	Arquillos	Ferial La Noria	FE	MU	MU	0	3.000	3.000	SI	B
<b>TOTAL MUNICIPIO</b>									<b>400</b>	<b>3.110</b>	<b>3.510</b>		





**ENCUESTA DE INFRAESTRUCTURA Y EQUIPAMIENTOS LOCALES- 2017**

**DIPUTACIÓN PROVINCIAL DE JAÉN**

**MUNICIPIO:** **ARQUILLOS**

**Provincia:** **23**      **Isla:**      **Municipio** **008**



**CUADRO 63**

**21. CASAS CONSISTORIALES Y OTROS EQUIPAMIENTOS DE USO O TITULARIDAD MUNICIPAL**

**21.1 Características de los equipamientos.**

CÓDIGO DE IDENTIFICACIÓN				NÚCLEO DE POBLACIÓN	NOMBRE DEL EQUIPAMIENTO	TIPO	TITULAR	TENENCIA	SUPERFICIE (m2)			Sin Barreras Arquitectónicas	ESTADO
Clave	Provincia	Municipio	Nº Orden						Cubierta	Aire Libre	Solar		
CC	23	008	001	Arquillos	Casa Consistorial	AY	MU	MU	806	0	403	SI	B
CC	23	008	002	Arquillos	Viviendas Protegidas I	VM	MU	MU	1.280	640	1.280	SI	R
CC	23	008	003	Arquillos	Viviendas Protegidas II	VM	MU	AL	3.840	2.065	3.825	SI	B
CC	23	008	004	Arquillos	Nave Municipal	OT	MU	MU	105	0	105	SI	R
CC	23	008	005	Arquillos	Almacen Municipal	OT	MU	MU	80	0	80	SI	B
CC	23	008	006	Arquillos	Edificio Multiple I	OT	MU	MU	620	40	350	SI	B
CC	23	008	008	El Porrosillo	Edificio Multiple II	OT	MU	MU	115	755	870	SI	B
<b>TOTAL MUNICIPIO</b>									<b>6.846</b>	<b>3.500</b>	<b>6.913</b>		

**ENCUESTA DE INFRAESTRUCTURA Y EQUIPAMIENTOS LOCALES- 2017**

**DIPUTACIÓN PROVINCIAL DE JAÉN**

**MUNICIPIO:** **ARQUILLOS**

**Provincia:** **23**      **Isla:**      **Municipio**      **008**




**CUADRO 64**

**21 CASAS CONSISTORIALES Y OTROS EQUIPAMIENTOS DE USO O TITULARIDAD MUNICIPAL**

**21.2 Superficies de los usos de las Casas Consistoriales y otros equipamientos.**

CÓDIGO DE IDENTIFICACIÓN				NÚCLEO DE POBLACIÓN	NOMBRE DEL EQUIPAMIENTO	USO	SUPERFICIE CUBIERTA
Clave	Provincia	Municipio	Nº Orden			CI	m2
CC	23	008	001	Arquillos	Casa Consistorial	AM	746
CC	23	008	001	Arquillos	Casa Consistorial	OT	44
CC	23	008	001	Arquillos	Casa Consistorial	AS	16
CC	23	008	002	Arquillos	Viviendas Protegidas I	VI	1.280
CC	23	008	003	Arquillos	Viviendas Protegidas II	VI	3.840
CC	23	008	004	Arquillos	Nave Municipal	AA	105
CC	23	008	005	Arquillos	Almacen Municipal	AA	80
CC	23	008	006	Arquillos	Edificio Multiple I	PN	310
CC	23	008	006	Arquillos	Edificio Multiple I	SO	310
CC	23	008	008	El Porrosillo	Edificio Multiple II	SO	115

	<b>ENCUESTA DE INFRAESTRUCTURA Y EQUIPAMIENTOS LOCALES- 2017</b>					
	<b>DIPUTACIÓN PROVINCIAL DE JAÉN</b>					
	<b>MUNICIPIO:</b>		<b>ARQUILLOS</b>			
	<b>Provincia:</b>	<b>23</b>	<b>Isla:</b>		<b>Municipio</b>	<b>008</b>



**CUADRO 65**

**22. EDIFICIOS DE TITULARIDAD PUBLICA SIN USO**

CÓDIGO DE IDENTIFICACIÓN				NÚCLEO DE POBLACIÓN	NOMBRE DEL EQUIPAMIENTO	TITUL.	SUPERFICIE (m2)			ESTADO	USO ANTERIOR
Clave	Provincia	Municipio	Nº Orden				CI	Cubierta	Aire Libre		
SU	23	008	007	Arquillos	Viviendas Maestros (Sin uso)	MU	350	0	350	R	VI
<b>TOTAL MUNICIPIO</b>							<b>350</b>	<b>0</b>	<b>350</b>		

