

# Encuesta de Infraestructura y Equipamientos Locales

**Fase de 2017**

*Cuestionario*

**23**

**004**

**ALDEAQUEMADA**



GOBIERNO  
DE ESPAÑA

MINISTERIO  
DE LA PRESIDENCIA  
Y PARA LAS ADMINISTRACIONES TERRITORIALES



**ENCUESTA DE INFRAESTRUCTURA Y EQUIPAMIENTOS LOCALES- 2017****DIPUTACIÓN PROVINCIAL DE JAÉN****MUNICIPIO:****ALDEAQUEMADA****Provincia:****23****Isla:****Municipio****004****CUADRO 01****1. INFORMACION DEMOGRÁFICA****1.1 Población, viviendas y accesibilidad de los núcleos.****1.1.1 Núcleos de población encuestados. 1**

ent	núc	Núcleo de población	PADRON 2016	Poblacion estacional máxima	Altitud	Viviendas Familiares	Plazas Hoteleras	Plazas de Turismo Rural	Accesibilidad
0001	01	Aldeaquemada	498	2.600	699	566	0	0	NO
<b>TOTAL NÚCLEO</b>			498	2.600		566	0	0	
<b>TOTAL DISEMINADO</b>			18	200		56	0	46	
<b>TOTAL MUNICIPIO</b>			516	2.800		622	0	46	

**ENCUESTA DE INFRAESTRUCTURA Y EQUIPAMIENTOS LOCALES- 2017**

DIPUTACIÓN PROVINCIAL DE JAÉN

**MUNICIPIO:**

ALDEAQUEMADA

**Provincia:**

23

**Isla:****Municipio**

004

**CUADRO 02****2. PLANEAMIENTO URBANÍSTICO**

FIGURA DE PLANEAMIENTO			Superficie Municipio	Publicación B.O.	Suelo Urbanizado	Suelo Rural	Suelo Rural Preservado
Tipo	Estado Tramitación	Denominación	Hectáreas	Fecha	Hectáreas	Hectáreas	Hectáreas
D.S	AD	MOD,DEL,SUELO URBANO	12.127,70	15/04/2003	28,89	12.098,81	0,00
P.E	AD	PLAN ESPECIAL	12.127,70	01/01/1995	0,00	0,00	6.222,90
P.G	AI	PLAN GRAL,ORD,URBANA	12.127,70		0,00	0,00	0,00

**ENCUESTA DE INFRAESTRUCTURA Y EQUIPAMIENTOS LOCALES- 2017**

**DIPUTACIÓN PROVINCIAL DE JAÉN**

**MUNICIPIO:** ALDEAQUEMADA

**Provincia:** 23      **Isla:**      **Municipio** 004



**CUADRO 03**  
**3. OTROS SERVICIOS DEL MUNICIPIO**

**3.1. Municipios encuestados.**

	SEDE WEB MUNICIPAL			ORDENANZAS SOTERRAMIENTO	ENERGÍAS ALTERNATIVAS							Cobertura a Telefonía Móvil	TV Digital por Cable	
	Información general	Información turística	Gobierno electrónico		Energía eólica	KW eólica	Energía solar	KW solar	Planta Mareomotriz	KW Mareo-motriz	Otras Energías			KW Otras
	CI	CI	CI	CL	CI	Kw	CI	Kw	CI	Kw	CI	Kw	CI	CI
	SI	SI	NO	NO	NO	0	NO	0	NO	0	NO	0	SI	NO
<b>TOTAL MUNICIPIO</b>						0		0		0		0		

**ENCUESTA DE INFRAESTRUCTURA Y EQUIPAMIENTOS LOCALES- 2017**

**DIPUTACIÓN PROVINCIAL DE JAÉN**

**MUNICIPIO:** **ALDEAQUEMADA**

**Provincia:** **23**      **Isla:**      **Municipio** **004**



**CUADRO 04**

**4. CARRETERAS**

**4.1. Tramos de carretera existentes en el término municipal.**

PROVIN-CIA	CARRE-TERA	MUNI-CIPIO	Nombre de Carretera	CARACTERÍSTICAS DE LOS TRAMOS DE CARRETERA EN EL MUNICIPIO													
				Puntos kilométricos		Titular	Gestión	Señaliza-ción	Firme		Ancho	Longitud	Pasos a nivel	Dimen-siona-miento	Características del trazado		
				Inicio	Final				Cl	Cl					Cl	Cl	m
						Cl	Cl	Cl	Cl	m	m	Km	Cl	Cl	Si	Pe	Fe
23	A-6200	004	A-4 a L.P. por Aldeaquemada	11,1	23,2	CA	CA	V	MB	B	5,0	12,1	0	BD	SI	SI	NO
23	A-6200	004	A-4 a L.P. por Aldeaquemada	23,2	32,8	CA	CA	V	RA	R	5,0	9,6	0	RD	SI	NO	NO
23	JV-6103	004	Aldeaquemada a L.P.Ciudad Real	0,0	2,2	MU	PR	V	MB	B	5,0	2,2	0	BD	NO	NO	NO
23	JV-6103	004	Aldeaquemada a L.P.Ciudad Real	2,2	3,1	PR	PR	V	MB	B	5,0	0,9	0	BD	NO	NO	NO
<b>TOTAL MUNICIPIO</b>												<b>24,8</b>					

**ENCUESTA DE INFRAESTRUCTURA Y EQUIPAMIENTOS LOCALES- 2017**

**DIPUTACIÓN PROVINCIAL DE JAÉN**

**MUNICIPIO:** **ALDEAQUEMADA**

**Provincia:** **23**      **Isla:**      **Municipio** **004**



**CUADRO 05**

**5. INFRAESTRUCTURAS VIARIAS.**

**5.1. Superficie pavimentada y no pavimentada de Travesías, Calles, Plazas y Otros Viarios.**

NÚCLEOS DE POBLACIÓN					CARACTERÍSTICAS				
Provincia	Municipio	Entidad	Núcleo	NOMBRE	Tipo	Estado	Longitud	Superficie	Viviendas sin acceso pavimentado
					Cl	Cl	m	m2	nº
23	004	0001	01	Aldeaquemada	CA	B	4.374	40.514	0
23	004	0001	01	Aldeaquemada	CA	M	741	6.046	0
23	004	0001	01	Aldeaquemada	CA	NP	537	4.667	2
23	004	0001	01	Aldeaquemada	CA	R	718	7.363	0
23	004	0001	01	Aldeaquemada	OT	B	3.168	15.569	0
23	004	0001	01	Aldeaquemada	TR	B	745	10.969	0

**ENCUESTA DE INFRAESTRUCTURA Y EQUIPAMIENTOS LOCALES- 2017****DIPUTACIÓN PROVINCIAL DE JAÉN****MUNICIPIO:****ALDEAQUEMADA****Provincia:****23****Isla:****Municipio****004****CUADRO 06****6. ABASTECIMIENTO DE AGUA****6.1. Traidas de agua.****6.1.1. Identificación de las captaciones de agua que dan servicio a los núcleos de población del municipio encuestado.**

NÚCLEOS DE POBLACIÓN					CÓDIGO DE IDENTIFICACIÓN DE LA CAPTACIÓN				
Provincia	Municipio	Entidad	Núcleo	NOMBRE	Captación	Provincia	Municipio	Nº de orden	Nombre de la captación
					CI	CI	CI	CI	CI
23	004	0001	01	Aldeaquemada	CA	23	004	001	Aldeaquemada I
23	004	0001	01	Aldeaquemada	CA	23	004	002	Aldeaquemada II
23	004	0001	01	Aldeaquemada	CA	23	004	003	Aldeaquemada III

**ENCUESTA DE INFRAESTRUCTURA Y EQUIPAMIENTOS LOCALES- 2017**

DIPUTACIÓN PROVINCIAL DE JAÉN

**MUNICIPIO:**

ALDEAQUEMADA

**Provincia:**

23

**Isla:****Municipio**

004

**CUADRO 07****6. ABASTECIMIENTO DE AGUA****6.1. Traídas de agua.****6.1.2. Características de las captaciones en el municipio encuestado.**

CÓDIGO DE IDENTIFICACIÓN				DENOMINACIÓN	CARACTERÍSTICAS DE LA CAPTACIÓN							
Clave	Provincia	Municipio	Nº Orden		Tipo	Titular	Gestión	Sistema	Estado	Uso	Protección	Contador
CA	23	004	001	Aldeaquemada I	PO	MU	MU	IF	B	UO	NO	NO
CA	23	004	002	Aldeaquemada II	MT	MU	MU	GR	B	UO	NO	NO
CA	23	004	003	Aldeaquemada III	PO	MU	MU	IF	M	UO	NO	NO







**ENCUESTA DE INFRAESTRUCTURA Y EQUIPAMIENTOS LOCALES- 2017****DIPUTACIÓN PROVINCIAL DE JAÉN****MUNICIPIO: ALDEAQUEMADA****Provincia: 23 Isla: Municipio 004****CUADRO 09****6. ABASTECIMIENTO DE AGUA****6.1. Traídas de agua.****6.1.4. Identificación de las conducciones que dan servicio a los núcleos de población del municipio encuestado.**

NÚCLEOS DE POBLACIÓN					CÓDIGO DE IDENTIFICACIÓN DE LA CONDUCCIÓN			
Provincia	Municipio	Entidad	Núcleo	NOMBRE	Conducción	Provincia	Municipio	Nº de Orden
					CI			
23	004	0001	01	Aldeaquemada	CN	23	004	001
23	004	0001	01	Aldeaquemada	CN	23	004	002
23	004	0001	01	Aldeaquemada	CN	23	004	003
23	004	0001	01	Aldeaquemada	CN	23	004	004
23	004	0001	01	Aldeaquemada	CN	23	004	005

**ENCUESTA DE INFRAESTRUCTURA Y EQUIPAMIENTOS LOCALES- 2017****DIPUTACIÓN PROVINCIAL DE JAÉN****MUNICIPIO:****ALDEAQUEMADA****Provincia:****23****Isla:****Municipio****004****CUADRO 10****6. ABASTECIMIENTO DE AGUA****6.1. Traidas de agua.****6.1.5. Identificación de las conducciones en el municipio encuestado.**

CÓDIGO DE IDENTIFICACIÓN DE LA CONDUCCIÓN			
Conducción	Provincia	Municipio	Nº de Orden
CI			
CN	23	004	001
CN	23	004	002
CN	23	004	003
CN	23	004	004
CN	23	004	005

	<b>ENCUESTA DE INFRAESTRUCTURA Y EQUIPAMIENTOS LOCALES- 2017</b>				
	<b>DIPUTACIÓN PROVINCIAL DE JAÉN</b>				
	<b>MUNICIPIO:</b>				
	<b>Provincia:</b>		<b>Isla:</b>		<b>Municipio</b>



**DIPUTACIÓN DE JAÉN**

**CUADRO 11**

**6. ABASTECIMIENTO DE AGUA**

**6.1. Traídas de agua.**

**6.1.6. Identificación de las conducciones encuestadas, ubicadas en municipios mayores de 50.000 habitantes.**

CÓDIGO DE IDENTIFICACIÓN DE LA CONDUCCIÓN			
Conducción	Provincia	Municipio	Nº de Orden
CI			

**ENCUESTA DE INFRAESTRUCTURA Y EQUIPAMIENTOS LOCALES- 2017****DIPUTACIÓN PROVINCIAL DE JAÉN****MUNICIPIO: ALDEAQUEMADA****Provincia: 23 Isla: Municipio 004****CUADRO 12****6. ABASTECIMIENTO DE AGUA****6.1 Traidas de agua.****6.1.7. Características de los tramos de conducciones en el municipio encuestado.**

CÓDIGO DE IDENTIFICACIÓN				CARACTERÍSTICAS DE LA CONDUCCIÓN				
Clave	Provincia	Municipio	Orden	Tipo	Estado	Titular	Gestión	Longitud
				CI	CI	CI	CI	m
CN	23	004	001	PC	B	MU	MU	5.005
CN	23	004	002	FC	B	MU	MU	2.782
CN	23	004	003	FC	B	MU	MU	107
CN	23	004	004	PE	B	MU	MU	224
CN	23	004	005	FC	B	MU	MU	268
<b>TOTAL MUNICIPIO</b>								<b>8.386</b>

**ENCUESTA DE INFRAESTRUCTURA Y EQUIPAMIENTOS LOCALES- 2017**

**DIPUTACIÓN PROVINCIAL DE JAÉN**

**MUNICIPIO:**

**Provincia:**

**Isla:**

**Municipio**





**CUADRO 13**

**6. ABASTECIMIENTO DE AGUA**

**6.1 Traidas de agua.**

**6.1.8. Características de los tramos de conducciones encuestadas, ubicadas en municipios mayores de 50.000 habitan**

CÓDIGO DE IDENTIFICACIÓN				CARACTERÍSTICAS DE LA CONDUCCIÓN				
Clave	Provin- cia	Muni- cipio	Orden	Tipo	Estado	Titular	Gestión	Longitud
				CI	CI	CI	CI	m
<b>TOTAL MUNICIPIO</b>								<b>#Error</b>

		<b>ENCUESTA DE INFRAESTRUCTURA Y EQUIPAMIENTOS LOCALES- 2017</b>					
		<b>DIPUTACIÓN PROVINCIAL DE JAÉN</b>					
		<b>MUNICIPIO:</b>		<b>ALDEAQUEMADA</b>			
		<b>Provincia:</b>	<b>23</b>	<b>Isla:</b>		<b>Municipio</b>	<b>004</b>
							

**CUADRO 14**

**6. ABASTECIMIENTO DE AGUA**

**6.1 Traidas de agua.**

**6.1.9. Identificación de los depósitos de agua que dan servicio a los núcleos de población del municipio encuestado.**

NÚCLEO DE POBLACIÓN					CÓDIGO DE IDENTIFICACIÓN			
Provincia	Municipio	Entidad	Núcleo	NOMBRE	Depósitos	Provincia	Municipio	Nº de Orden
					CI			
23	004	0001	01	Aldeaquemada	DE	23	004	001
23	004	0001	01	Aldeaquemada	DE	23	004	002

**ENCUESTA DE INFRAESTRUCTURA Y EQUIPAMIENTOS LOCALES- 2017**

**DIPUTACIÓN PROVINCIAL DE JAÉN**

**MUNICIPIO:** **ALDEAQUEMADA**

**Provincia:** **23**      **Isla:**      **Municipio** **004**



**CUADRO 15**

**6. ABASTECIMIENTO DE AGUA**

**6.1 Traidas de agua.**

**6.1.10. Características de los depósitos de agua en el municipio encuestado.**

CÓDIGO DE IDENTIFICACIÓN				CARACTERÍSTICAS DE LOS DEPÓSITOS							
Clave	Provincia	Municipio	Nº Orden	Tipo	Titular	Gestión	Capacidad	Estado	Protección	Limpieza	Contador
				Cl	Cl	Cl	m3	Cl	Cl	nº	Cl
DE	23	004	001	SE	MU	MU	200	B	NO	2.017	NO
DE	23	004	002	SE	MU	MU	500	B	NO	2.017	NO
<b>TOTAL MUNICIPIO</b>							<b>700</b>			<b>4.034</b>	



**ENCUESTA DE INFRAESTRUCTURA Y EQUIPAMIENTOS LOCALES- 2017**

**DIPUTACIÓN PROVINCIAL DE JAÉN**

**MUNICIPIO:**

**Provincia:**

**Isla:**

**Municipio**





**CUADRO 16**

**6. ABASTECIMIENTO DE AGUA**

**6.1 Traidas de agua.**

**6.1.11. Características de los depósitos de agua encuestados, ubicados en municipios mayores de 50,000 habitantes**

CÓDIGO DE IDENTIFICACIÓN				CARACTERÍSTICAS DE LOS DEPÓSITOS							
Clave	Provincia	Municipio	Nº Orden	Tipo	Titular	Gestión	Capacidad	Estado	Protección	Limpieza	Contador
				Cl	Cl	Cl	m3	Cl	Cl	nº	Cl
<b>TOTAL MUNICIPIO</b>							#Error			#Error	

	<b>ENCUESTA DE INFRAESTRUCTURA Y EQUIPAMIENTOS LOCALES- 2017</b>					
	<b>DIPUTACIÓN PROVINCIAL DE JAÉN</b>					
	<b>MUNICIPIO:</b>	<b>ALDEAQUEMADA</b>				
	<b>Provincia:</b>	<b>23</b>	<b>Isla:</b>		<b>Municipio</b>	



**CUADRO 17**

**6. ABASTECIMIENTO DE AGUA**

**6.1 Traidas de agua.**

**6.1.12. Identificación de las instalaciones de tratamiento de potabilización que dan servicio a los núcleos de población del municipio encuestado.**

NÚCLEOS DE POBLACIÓN					CÓDIGO DE IDENTIFICACIÓN DE LA INSTALACIÓN			
Provincia	Municipio	Entidad	Núcleo	NOMBRE	Tratamiento de potabilizac.	Provincia	Municipio	Nº de Orden
					CI			
23	004	0001	01	Aldeaquemada	TP	23	004	001

		<b>ENCUESTA DE INFRAESTRUCTURA Y EQUIPAMIENTOS LOCALES- 2017</b>						
		<b>DIPUTACIÓN PROVINCIAL DE JAÉN</b>						
		<b>MUNICIPIO:</b>		<b>ALDEAQUEMADA</b>				
		<b>Provincia:</b>	<b>23</b>	<b>Isla:</b>		<b>Municipio</b>	<b>004</b>	

**CUADRO 18**

**6. ABASTECIMIENTO DE AGUA**

**6.1 Traídas de agua.**

**6.1.13. Instalaciones y tratamiento de potabilización del municipio encuestado.**

CÓDIGO DE IDENTIFICACIÓN				TIPO DE EQUIPAMIENTO	UBICACIÓN	TIPOS DE TRATAMIENTO						METODO DE DESINFECCION			CONTROL CALIDAD		ESTADO
Clave	Provincia	Municipio	Nº Orden			Solo Desinfección	Categoría A1	Categoría A2	Categoría A3	Desaladora	Otros tipos	METODO DE DESINFECCION			Periodicidad	Organismo	
												CI	CI	CI			
TP	23	004	001	MA	CA	SI	NO	NO	NO	NO	NO	SI	NO	NO	DI	MU	B





**ENCUESTA DE INFRAESTRUCTURA Y EQUIPAMIENTOS LOCALES- 2017**

**DIPUTACIÓN PROVINCIAL DE JAÉN**

**MUNICIPIO:** **ALDEAQUEMADA**

**Provincia:** **23**      **Isla:**      **Municipio**      **004**



**CUADRO 21**

**6. ABASTECIMIENTO DE AGUA**

**6.2 Distribución de agua**

**6.2.2 Características y elementos del servicio de abastecimiento de agua**

**6.2.2.2. Núcleos de población encuestados. 2.**

Núcleo de Población			CARACTERÍSTICAS DEL SERVICIO					ELEMENTOS ACCESORIOS						CISTERNA
			Dotación de agua		Conta- dores	Tasa	Año de instala- ción	Hidrantes		Válvulas		Bocas de riego		
			Disponi- bilidad	Restri- cciones				Sufi- ciencia	Estado	Sufi- ciencia	Estado	Sufi- ciencia	Estado	
0001	01	Aldeaquemada	SF	NO	SI	SI	2000	IN	M	IN	B	IN	B	NO

**ENCUESTA DE INFRAESTRUCTURA Y EQUIPAMIENTOS LOCALES- 2017**

**DIPUTACIÓN PROVINCIAL DE JAÉN**

**MUNICIPIO:** **ALDEAQUEMADA**

**Provincia:** **23**      **Isla:**      **Municipio** **004**



**CUADRO 22**

**6. ABASTECIMIENTO DE AGUA**

**6.2 Distribución de agua**

**6.2.2 Características y elementos del servicio de abastecimiento de agua**

**6.2.2.2. Núcleos de población encuestados. 3.**

Núcleo de Población			CARACTERÍSTICAS DEL SERVICIO						DEFICIT RED DE DISTRIBUCION					
			Viviendas con servicio		Consumo		Deficiencias Presión		Pérdidas	Calidad	Longitud red	Viviendas afectadas red	Población afectada	
			Conectadas	No conect.	Invierno	Verano	Exceso	Defecto					Residente	Estacional
			nº	nº	m3/día	m3/día	nº	nº	%	Cl	m	nº	nº	nº
0001	01	Aldeaquemada	566	0	101	520	0	200	5	B	0	0	0	0
<b>TOTAL NÚCLEO</b>			<b>566</b>	<b>0</b>	<b>101</b>	<b>520</b>	<b>0</b>	<b>200</b>			<b>0</b>	<b>0</b>	<b>0</b>	<b>0</b>
<b>TOTAL DISEMINADO</b>			0	0	0	0	0	0			0	56	18	200
<b>TOTAL MUNICIPIO</b>			<b>566</b>	<b>0</b>	<b>101</b>	<b>520</b>	<b>0</b>	<b>200</b>			<b>0</b>	<b>56</b>	<b>18</b>	<b>200</b>





**ENCUESTA DE INFRAESTRUCTURA Y EQUIPAMIENTOS LOCALES- 2017**

DIPUTACIÓN PROVINCIAL DE JAÉN

**MUNICIPIO:****ALDEAQUEMADA****Provincia:****23****Isla:****Municipio****004****CUADRO 24****7. SANEAMIENTO Y DEPURACIÓN.****7.1 Sistema de Saneamiento.****7.1.1 Características de los tramos de red de alcantarillado interior.**

NÚCLEOS DE POBLACIÓN					CARACTERÍSTICAS DE LA RED DE ALCANTARILLADO INTERIOR						
Provincia	Municipio	Entidad	Núcleo	NOMBRE	Tipo de material	Sistema de transporte	Estado	Tipo de red	Titular	Gestión	Longitud
					CI	CI	CI	CI	CI	CI	m
23	004	0001	01	Aldeaquemada	HO	GR	B	MX	MU	MU	1.164
23	004	0001	01	Aldeaquemada	HO	GR	M	PL	MU	MU	605
23	004	0001	01	Aldeaquemada	HO	GR	M	MX	MU	MU	3.451
23	004	0001	01	Aldeaquemada	HO	GR	R	MX	MU	MU	284
23	004	0001	01	Aldeaquemada	PC	GR	B	MX	MU	MU	1.558
<b>TOTAL NÚCLEO</b>											<b>7.062</b>
<b>TOTAL DISEMINADO</b>											
<b>TOTAL MUNICIPIO</b>											

**ENCUESTA DE INFRAESTRUCTURA Y EQUIPAMIENTOS LOCALES- 2017**

DIPUTACIÓN PROVINCIAL DE JAÉN

**MUNICIPIO:**

ALDEAQUEMADA

**Provincia:**

23

**Isla:****Municipio**

004

**CUADRO 25****7. SANEAMIENTO Y DEPURACIÓN****7.1 Sistema de saneamiento.****7.1.2 Identificación de los colectores generales que dan servicio a los núcleos de población del municipio encuestado.**

NÚCLEO DE POBLACIÓN					CÓDIGO DE IDENTIFICACIÓN			
Provin- cia	Muni- cipio	Entidad	Núcleo	NOMBRE	Colector	Provincia	Municipio	Nº de Orden
					CI			
23	004	0001	01	Aldeaquemada	CL	23	004	001
23	004	0001	01	Aldeaquemada	CL	23	004	002

<b>ENCUESTA DE INFRAESTRUCTURA Y EQUIPAMIENTOS LOCALES- 2017</b>					
<b>DIPUTACIÓN PROVINCIAL DE JAÉN</b>					
<b>MUNICIPIO:</b>		<b>ALDEAQUEMADA</b>			
<b>Provincia:</b>	<b>23</b>	<b>Isla:</b>		<b>Municipio</b>	<b>004</b>

Gobierno de España  
Ministerio de la Presidencia y para las Administraciones Territoriales

DIPUTACIÓN DE JAÉN


**CUADRO 26**


**7. SANEAMIENTO Y DEPURACIÓN**

**7.1 Sistema de saneamiento.**

**7.1.3 Identificación de los colectores generales en el municipio encuestado.**

CÓDIGO DE IDENTIFICACIÓN			
Colector	Provincia	Municipio	Nº de Orden
CL	23	004	001
CL	23	004	002

		<b>ENCUESTA DE INFRAESTRUCTURA Y EQUIPAMIENTOS LOCALES- 2017</b>			
		<b>DIPUTACIÓN PROVINCIAL DE JAÉN</b>			
<b>MUNICIPIO:</b>					
<b>Provincia:</b>		<b>Isla:</b>		<b>Municipio</b>	



**DIPUTACIÓN DE JAÉN**

**CUADRO 27**

**7. SANEAMIENTO Y DEPURACIÓN**

**7.1 Sistema de saneamiento.**

**7.1.4 Identificación de los colectores generales encuestados, ubicados en municipios mayores de 50.000 habitantes.**

CÓDIGO DE IDENTIFICACIÓN			
Colector	Provincia	Municipio	Nº de Orden
CI			

**ENCUESTA DE INFRAESTRUCTURA Y EQUIPAMIENTOS LOCALES- 2017**

DIPUTACIÓN PROVINCIAL DE JAÉN

**MUNICIPIO:****ALDEAQUEMADA****Provincia:****23****Isla:****Municipio****004****CUADRO 28****7. SANEAMIENTO Y DEPURACIÓN.****7.1 Sistema de Saneamiento.****7.1.5 Tramos de colectores generales en el municipio encuestado.**

CÓDIGO DE IDENTIFICACIÓN				CARACTERÍSTICAS DE LOS COLECTORES GENERALES					
Clave	Provincia	Municipio	Nº	Tipo de material	Sistema de transporte	Estado	Titular	Gestión	Longitud
				CI	CI	CI	CI	CI	m
CL	23	004	001	HO	GR	M	MU	MU	163
CL	23	004	001	PC	GR	B	MU	MU	35
CL	23	004	002	PC	GR	B	MU	MU	296
<b>TOTAL MUNICIPIO</b>									<b>494</b>



**ENCUESTA DE INFRAESTRUCTURA Y EQUIPAMIENTOS LOCALES- 2017****DIPUTACIÓN PROVINCIAL DE JAÉN****MUNICIPIO:****ALDEAQUEMADA****Provincia:****23****Isla:****Municipio****004****CUADRO 30****7. SANEAMIENTO Y DEPURACIÓN****7.1 Sistema de saneamiento.****7.1.7 Identificación de los EMISARIOS que dan servicio a los núcleos de población del municipio encuestado.**

NÚCLEO DE POBLACIÓN						CÓDIGO DE IDENTIFICACIÓN DE LOS EMISARIOS			
						Emisario	Provincia	Municipio	Nº de Orden
Clave	Provincia	Municipio	Entidad	Núcleo	Denominación	CI			
EM	23	004	0001	01	Aldeaquemada	EM	23	004	001

		<b>ENCUESTA DE INFRAESTRUCTURA Y EQUIPAMIENTOS LOCALES- 2017</b>				
		<b>DIPUTACIÓN PROVINCIAL DE JAÉN</b>				
<b>MUNICIPIO:</b>		<b>ALDEAQUEMADA</b>				
<b>Provincia:</b>	<b>23</b>	<b>Isla:</b>		<b>Municipio</b>	<b>004</b>	

**CUADRO 31**



**7. SANEAMIENTO Y DEPURACIÓN**

**7.1 Sistema de saneamiento.**

**7.1.8 Identificación de los EMISARIOS en el municipio encuestado.**

CÓDIGO DE IDENTIFICACIÓN				PUNTO DE VERTIDO		DISTANCIA
				Tipo de vertido	Zona de vertido	
Clave	Provincia	Municipio	Nº	CI	CI	
EM	23	004	001	OT	ZN	635



	<b>ENCUESTA DE INFRAESTRUCTURA Y EQUIPAMIENTOS LOCALES- 2017</b>					
	<b>DIPUTACIÓN PROVINCIAL DE JAÉN</b>					
	<b>MUNICIPIO:</b>					
<b>Provincia:</b>		<b>Isla:</b>		<b>Municipio</b>		



**CUADRO 32**

**7. SANEAMIENTO Y DEPURACIÓN**

**7.1 Sistema de saneamiento.**

**7.1.9 Identificación de los EMISARIOS, ubicados en municipios mayores de 50.000 habitantes.**

CÓDIGO DE IDENTIFICACIÓN				PUNTO DE VERTIDO		DISTANCIA
				Tipo de vertido	Zona de vertido	
Clave	Provincia	Municipio	Nº	CI	CI	

		<b>ENCUESTA DE INFRAESTRUCTURA Y EQUIPAMIENTOS LOCALES- 2017</b>				
		<b>DIPUTACIÓN PROVINCIAL DE JAÉN</b>				
<b>MUNICIPIO:</b>		<b>ALDEAQUEMADA</b>				
<b>Provincia:</b>	<b>23</b>	<b>Isla:</b>		<b>Municipio</b>	<b>004</b>	



**CUADRO 33**

**7. SANEAMIENTO Y DEPURACIÓN**

**7.1 Sistema de saneamiento.**

**7.1.10 Características de los tramos de emisarios en el municipio encuestado.**

CÓDIGO DE IDENTIFICACIÓN				CARACTERÍSTICAS DE LOS TRAMOS DE EMISARIOS			
				Tipo de material	Estado	Longitud del tramo	
						Terrestre	Marítima
Clave	Provincia	Municipio	Nº	CI	CI	m	m
EM	23	004	001	HO	M	838	0
<b>TOTAL MUNICIPIO</b>						<b>838</b>	<b>0</b>

	<b>ENCUESTA DE INFRAESTRUCTURA Y EQUIPAMIENTOS LOCALES- 2017</b>					
	<b>DIPUTACIÓN PROVINCIAL DE JAÉN</b>					
	<b>MUNICIPIO:</b>					
	<b>Provincia:</b>		<b>Isla:</b>		<b>Municipio</b>	

**CUADRO 34**

**7. SANEAMIENTO Y DEPURACIÓN**

**7.1 Sistema de saneamiento.**

**7.1.11 Características de los tramos de emisarios encuestados, ubicados en municipios mayores de 50.000 habitante**

CÓDIGO DE IDENTIFICACIÓN				CARACTERÍSTICAS DE LOS TRAMOS DE EMISARIOS			
				Tipo de material	Estado	Longitud del tramo	
						Terrestre	Marítima
Clave	Provincia	Municipio	Nº	CI	CI	m	m
<b>TOTAL MUNICIPIO</b>						<b>#Error</b>	<b>#Error</b>

## ENCUESTA DE INFRAESTRUCTURA Y EQUIPAMIENTOS LOCALES- 2017



DIPUTACIÓN PROVINCIAL DE JAÉN

MUNICIPIO:

ALDEAQUEMADA

Provincia:

23

Isla:

Municipio

004



## CUADRO 35

## 7. SANEAMIENTO Y DEPURACIÓN

## 7.1 Sistema de saneamiento.

## 7.1.12. Características del servicio de alcantarillado

## 7.1.12.1. Nucleos de poblacion encuestados. 5

Núcleo de Población	ELEMENTOS ACCESORIOS				CARACTERÍSTICAS DEL SERVICIO			DÉFICIT DE ALCANTARILLADO				CAUDAL m3/año				
	Pozos	Sumideros	Aliviadero		Calidad	Viviendas con servicio		Longitud red	Viviendas afectadas	Población afectada		Desagüe	Tratado	Reutilizado		
			Con acumulac.	Sin Acumulac.		Conect.	No conect.			Residente	Estacional			Urbano	Rústico	Industrial
	CI	CI	CI	CI	CI	nº	nº	m	nº	nº	nº					
0001   01   Aldeaquemada	IN	IN	NO	NO	M	566	0	0	0	0	0	113.461	83.950	0	0	0
<b>TOTAL NÚCLEO</b>						<b>566</b>	<b>0</b>	<b>0</b>	<b>0</b>	<b>0</b>	<b>0</b>	<b>113.461</b>	<b>83.950</b>	<b>0</b>	<b>0</b>	<b>0</b>
<b>TOTAL DISEMINADO</b>						0	0	0	56	18	200	0	0			
<b>TOTAL MUNICIPIO</b>						<b>566</b>	<b>0</b>	<b>0</b>	<b>56</b>	<b>18</b>	<b>200</b>	<b>113.461</b>	<b>83.950</b>	<b>0</b>	<b>0</b>	<b>0</b>

**ENCUESTA DE INFRAESTRUCTURA Y EQUIPAMIENTOS LOCALES- 2017**

DIPUTACIÓN PROVINCIAL DE JAÉN

**MUNICIPIO:**

ALDEAQUEMADA

**Provincia:**

23

**Isla:****Municipio**

004

**CUADRO 36****7. SANEAMIENTO Y DEPURACIÓN****7.2 Depuración.****7.2.1 Identificación de los Sistemas de depuración que dan servicio a los núcleos de población del municipio encuestado.**

NÚCLEO DE POBLACIÓN					CÓDIGO DE IDENTIFICACIÓN DEL SISTEMA DE DEPURACIÓN			
Provincia	Municipio	Entidad	Núcleo	Núcleo	EDAR	Provincia	Municipio	Núcleo
23	004	0001	01	Aldeaquemada	ED	23	004	001









**ENCUESTA DE INFRAESTRUCTURA Y EQUIPAMIENTOS LOCALES- 2017**

**DIPUTACIÓN PROVINCIAL DE JAÉN**

**MUNICIPIO:**

**Provincia:**

**Isla:**

**Municipio**



**CUADRO 40**

**7. SANEAMIENTO Y DEPURACIÓN**

**7.2 Depuración.**

**7.2.5. Características de los Sistemas de depuración encuestados en municipios mayores de 50.000 habitan**

EDAR	CARACTERÍSTICAS DE LOS SISTEMAS DE DEPURACIÓN							GESTIÓN DE LODOS						
	Número de orden	Titular	Gestión	Capacidad	Problemas			Gestión	Destino Final					
		CI	CI	m3	CI	CI	CI		CI	Vertedero	Incineración	Agricultura		Otros
												Con Compostaje	Sin Compostaje	
								%	%	%	%	%		
<b>TOTAL MUNICIPIO</b>														

#Error



**ENCUESTA DE INFRAESTRUCTURA Y EQUIPAMIENTOS LOCALES- 2017**

**DIPUTACIÓN PROVINCIAL DE JAÉN**

**MUNICIPIO:** **ALDEAQUEMADA**

**Provincia:** **23**      **Isla:**      **Municipio**      **004**



**CUADRO 42**  
**8. RECOGIDA Y ELIMINACION DE RESIDUOS URBANOS.**  
**8.1 Recogida de residuos urbanos.**



Núcleo de Población			RECOGIDA DE RESIDUOS URBANOS					
			Tipo de recogida	Gestión	Periodicidad	Calidad	Producción	Contenedores
			CI	CI	CI	CI	Tm	nº
0001	01	Aldeaquemada	PA	CON	OT	AD	75	6
0001	01	Aldeaquemada	PI	CON	OT	AD	1	1
0001	01	Aldeaquemada	PL	CON	OT	AD	36	6
0001	01	Aldeaquemada	RN	CON	DI	IN	186	16
0001	01	Aldeaquemada	VI	CON	OT	AD	37	3
<b>TOTAL NÚCLEO</b>							<b>335</b>	<b>32</b>
<b>TOTAL DISEMINADO</b>							<b>0</b>	<b>0</b>
<b>TOTAL MUNICIPIO</b>							<b>335</b>	<b>32</b>

**ENCUESTA DE INFRAESTRUCTURA Y EQUIPAMIENTOS LOCALES- 2017**

DIPUTACIÓN PROVINCIAL DE JAÉN

**MUNICIPIO:****ALDEAQUEMADA****Provincia:****23****Isla:****Municipio****004****CUADRO 43****8. RECOGIDA Y ELIMINACION DE RESIDUOS URBANOS.****8.2 Núcleos sin recogida de residuos urbanos. Limpieza de calles.****8.2.1 Núcleos de población encuestados.**

Núcleo de Población			ÁMBITO SIN SERVICIO			LIMPIEZA DE CALLES	
			Viviendas afectadas nº	Población afectada		Servicio	Plantilla
				Residente	Estacional	Ci	nº
0001	01	Aldeaquemada	0	0	0	NO	0
<b>TOTAL NÚCLEO</b>			<b>0</b>	<b>0</b>	<b>0</b>		<b>0</b>
<b>TOTAL DISEMINADO</b>			21	8	30		0
<b>TOTAL MUNICIPIO</b>			<b>21</b>	<b>8</b>	<b>30</b>		<b>0</b>

		<b>ENCUESTA DE INFRAESTRUCTURA Y EQUIPAMIENTOS LOCALES- 2017</b>				
		<b>DIPUTACIÓN PROVINCIAL DE JAÉN</b>				
<b>MUNICIPIO:</b>		<b>ALDEAQUEMADA</b>				
<b>Provincia:</b>	<b>23</b>	<b>Isla:</b>		<b>Municipio</b>	<b>004</b>	

**CUADRO 44**

**8. RECOGIDA Y ELIMINACION DE RESIDUOS URBANOS.**

**8.3 Vertederos. (Instalaciones de eliminación y tratamiento de residuos).**

**8.3.1 Identificación de los vertederos que dan servicio a los núcleos de población del municipio encuestado.**

Núcleo de Población			CÓDIGO DE IDENTIFICACIÓN			
			Vertedero	Provincia	Municipio	Nº de orden
			CI			
0001	01	Aldeaquemada	VCS	23	004	001
0001	01	Aldeaquemada	VCS	23	055	001



**ENCUESTA DE INFRAESTRUCTURA Y EQUIPAMIENTOS LOCALES- 2017**

**DIPUTACIÓN PROVINCIAL DE JAÉN**

**MUNICIPIO:**

**ALDEAQUEMADA**

**Provincia:**

**23**

**Isla:**

**Municipio**

**004**



**CUADRO 45**

**8. RECOGIDA Y ELIMINACION DE RESIDUOS URBANOS**

**8.3 Vertederos (Instalaciones de eliminación y tratamiento de residuos)**

**8.3.2 Características de las Instalaciones.**

CODIGO DE IDENTIFICACION				Tipo	Titular	Gestión	PROBLEMAS EXISTENTES										CAPACIDAD			ESTADO	VIDA UTIL	CATEGORIA	ACTIVIDAD	
Tipo	Provincia	Municipio	Nº				OI	Hu	Ca	Ri	Fi	Iv	Fa	Sa	In	Ot	Total		Ampl.					Transformac.
Cl	Cl	Cl	Cl				Cl	Cl	Cl	Cl	Cl	Cl	Cl	Cl	Cl	Cl	Cl	m3	% Ocupa					Cl
VT	23	004	001	VCS	MUD	MUD	NO	NO	NO	NO	NO	SI	NO	NO	NO	NO	8.400	90	NO	0	M	2	VIN	EN
<b>TOTAL MUNICIPIO</b>																<b>8.400</b>			<b>0</b>					



**ENCUESTA DE INFRAESTRUCTURA Y EQUIPAMIENTOS LOCALES- 2017**

**DIPUTACIÓN PROVINCIAL DE JAÉN**

**MUNICIPIO:**

**Provincia:**

**Isla:**

**Municipio**



**CUADRO 46**

**8. RECOGIDA Y ELIMINACION DE RESIDUOS URBANOS**

**8.3 Vertederos (Instalaciones de eliminación y tratamiento de residuos)**

**8.3.3 Características de las Instalaciones encuestadas, ubicadas en municipios mayores de 50.000 habitant**

CODIGO DE IDENTIFICACION				Tipo	Titular	Gestión	PROBLEMAS EXISTENTES									CAPACIDAD			ESTADO	VIDA UTIL	CATEGORIA	ACTIVIDAD	
Tipo	Provincia	Municipio	Nº				OI	Hu	Ca	Ri	Fi	Iv	Fa	Sa	In	Ot	Total						Ampl.
				CI	CI	CI	CI	CI	CI	CI	CI	CI	CI	CI	m3	% Ocupa	CI	Tm/año	CI	nº	nº	nº	
<b>TOTAL MUNICIPIO</b>																<b>#Error</b>			<b>#Error</b>				



**ENCUESTA DE INFRAESTRUCTURA Y EQUIPAMIENTOS LOCALES- 2017**

**DIPUTACIÓN PROVINCIAL DE JAÉN**

**MUNICIPIO:**

**ALDEAQUEMADA**

**Provincia:**

**23**

**Isla:**

**Municipio**

**004**



**CUADRO 47**

**9. ALUMBRADO PUBLICO**

NÚCLEO DE POBLACIÓN					AHORRO ENERGÉTICO		CALIDAD	Potencia Instalada	Puntos de luz
Provincia	Municipio	Entidad	Núcleo	Denominación	Rfi	Rfi	Cl	Kw	nº
23	004	0001	01	Aldeaquemada	SI	NO	B	44	325
<b>TOTAL NÚCLEO</b>									<b>325</b>
<b>TOTAL DISEMINADO</b>									<b>0</b>
<b>TOTAL MUNICIPIO</b>									<b>325</b>



## ENCUESTA DE INFRAESTRUCTURA Y EQUIPAMIENTOS LOCALES- 2017

DIPUTACIÓN PROVINCIAL DE JAÉN

MUNICIPIO:

ALDEAQUEMADA

Provincia:

23

Isla:

Municipio

004



## CUADRO 48

## 10. OTRAS INFORMACIONES MUNICIPALES

NÚCLEO DE POBLACIÓN					RECEPCIÓN TV		TELEFONÍA MOVIL			CORREO	BANDA ANCHA						CAPI	CALIDAD SUMIN. ENERGÍA		ALUMBR.PÚBLICO AMB.SIN SERV.	
Provincia	Municipio	Entidad	Núcleo	Denominación	Antena	Cable	Gsm	Umts	Gprs		Rd	Xd	Wi	Ca	Rb	St		Electr.	Gas	Viv afec	Long calle
					CI	CI	CI	CI	CI	CI	CI	CI	CI	CI	CI	CI	CI	nº	m		
23	004	0001	01	Aldeaquemada	B	C	R	C	R	NO	NO	NO	NO	NO	NO	SI	B	C	0	0	
<b>TOTAL NÚCLEO</b>																			<b>0</b>	<b>0</b>	
<b>TOTAL DISEMINADO</b>																				<b>21</b>	<b>0</b>
<b>TOTAL MUNICIPIO</b>																				<b>21</b>	<b>0</b>

## ENCUESTA DE INFRAESTRUCTURA Y EQUIPAMIENTOS LOCALES- 2017

DIPUTACIÓN PROVINCIAL DE JAÉN

MUNICIPIO:

ALDEAQUEMADA

Provincia:

23

Isla:

Municipio

004



## CUADRO 48

## 10. OTRAS INFORMACIONES MUNICIPALES

NÚCLEO DE POBLACIÓN					RECEPCIÓN TV		TELEFONÍA MOVIL			CORREO	BANDA ANCHA					CAPI	CALIDAD SUMIN. ENERGÍA		ALUMBR.PÚBLICO AMB.SIN SERV.	
Provincia	Municipio	Entidad	Núcleo	Denominación	Antena	Cable	Gsm	Umts	Gprs		Rd	Xd	Wi	Ca	Rb		St	Electr.	Gas	Viv afec
					CI	CI	CI	CI	CI	CI	CI	CI	CI	CI	CI	CI	CI	nº	m	

## ENCUESTA DE INFRAESTRUCTURA Y EQUIPAMIENTOS LOCALES- 2017

DIPUTACIÓN PROVINCIAL DE JAÉN

MUNICIPIO:

ALDEAQUEMADA

Provincia:

23

Isla:

Municipio

004



## CUADRO 49

## 11. INSTALACIONES DEPORTIVAS DE USO PÚBLICO

## 11.1 Características de las Instalaciones.

CÓDIGO DE IDENTIFICACIÓN				NOMBRE DE LA INSTALACIÓN	CARACTERÍSTICAS							
Tipo	Provincia	Municipio	Nº Orden		Tipo	Titular	Gestión	Superficie (m2)			Sin Barreras Arquitectónicas	Estado
					CI	CI	CI	Cubierta	Aire Libre	Solar	CI	
PI	23	004	001	Vaso Piscina Municipal	PI	MU	MU	0	380	380	SI	B
PP	23	004	002	Pista Polideportiva 1 Complejo Deportivo Mu	PP	MU	MU	0	1.160	1.160	SI	B
PP	23	004	003	Pista Polideportiva CP. San Miguel	PP	CA	CA	0	825	825	SI	B
PI	23	004	004	Pista de Padel 1 Complejo Deportivo Municip	PI	MU	MU	0	200	200	SI	B
OT	23	004	005	Pista Polideportiva 2 Complejo Deportivo Mu	OT	MU	MU	0	1.160	1.160	SI	B
GI	23	004	006	Vaso de Chapoteo Complejo Deportivo Munic	GI	MU	MU	0	45	45	SI	B
PP	23	004	007	Zonas Comunes Complejo Deportivo Municip	PP	MU	MU	400	8.995	9.395	SI	B
OT	23	004	008	Gimnasio Municipal	OT	MU	MU	100	0	100	SI	B
PP	23	004	009	Pista de Baloncesto CP. San Miguel	PP	MU	MU	0	340	340	SI	B
OT	23	004	010	Pista de Padel 2 Complejo Deportivo Municip	OT	MU	MU	0	200	200	SI	B
<b>TOTAL MUNICIPIO</b>								<b>500</b>	<b>13.305</b>	<b>13.805</b>		

**ENCUESTA DE INFRAESTRUCTURA Y EQUIPAMIENTOS LOCALES- 2017**

**DIPUTACIÓN PROVINCIAL DE JAÉN**

**MUNICIPIO:** ALDEAQUEMADA

**Provincia:** 23      **Isla:**      **Municipio** 004



**CUADRO 50**

**12. INSTALACIONES DEPORTIVAS DE USO PÚBLICO**

**12.2 Tipos de deportes de las Instalaciones.**

CÓDIGO DE IDENTIFICACIÓN				NOMBRE DE LA INSTALACIÓN	Tipo de deporte
Clave	Provincia	Municipio	Nº Orden		CI
ID	23	004	001	Vaso Piscina Municipal	NA
ID	23	004	002	Pista Polideportiva 1 Complejo Deportivo Mu	BC
ID	23	004	002	Pista Polideportiva 1 Complejo Deportivo Mu	BM
ID	23	004	002	Pista Polideportiva 1 Complejo Deportivo Mu	FB
ID	23	004	002	Pista Polideportiva 1 Complejo Deportivo Mu	OT
ID	23	004	003	Pista Polideportiva CP. San Miguel	BC
ID	23	004	003	Pista Polideportiva CP. San Miguel	BM
ID	23	004	004	Pista de Padel 1 Complejo Deportivo Municip	NA
ID	23	004	005	Pista Polideportiva 2 Complejo Deportivo Mu	OT
ID	23	004	006	Vaso de Chapoteo Complejo Deportivo Munic	GI
ID	23	004	007	Zonas Comunes Complejo Deportivo Municip	BC
ID	23	004	007	Zonas Comunes Complejo Deportivo Municip	BM
ID	23	004	007	Zonas Comunes Complejo Deportivo Municip	TE
ID	23	004	008	Gimnasio Municipal	PD
ID	23	004	009	Pista de Baloncesto CP. San Miguel	BC
ID	23	004	010	Pista de Padel 2 Complejo Deportivo Municip	PD

**ENCUESTA DE INFRAESTRUCTURA Y EQUIPAMIENTOS LOCALES- 2017**

**DIPUTACIÓN PROVINCIAL DE JAÉN**

**MUNICIPIO:**

**ALDEAQUEMADA**

**Provincia:**

**23**

**Isla:**

**Municipio**

**004**



**CUADRO 51**

**12. OTRAS INSTALACIONES PÚBLICAS.**

**12.1 Centros Culturales y de Esparcimiento.**

**12.1.1 Características de las instalaciones.**

CÓDIGO DE IDENTIFICACIÓN			NOMBRE DEL CENTRO	CARACTERÍSTICAS							
Provin-cia	Muni-cipio	Nº Orden		Tipo	Titular	Gestión	Superficie (m2)			Sin Barreras Arquitectonicas	Estado
				CI	CI	CI	Cubierta	Aire Libre	Solar	CI	
23	004	003	Centro Cultural	CC	MU	MU	100	0	100	SI	B
23	004	004	Centro de Interpretacion Pablo Olavide	MS	MU	MU	475	0	475	SI	B
23	004	002	Hogar del Pensionista	HP	MU	MU	120	30	150	SI	R
23	004	001	Salon de Exposiciones y Reuniones	CS	MU	MU	75	0	75	SI	B
<b>TOTAL MUNICIPIO</b>							<b>770</b>	<b>30</b>	<b>800</b>		



## ENCUESTA DE INFRAESTRUCTURA Y EQUIPAMIENTOS LOCALES- 2017

DIPUTACIÓN PROVINCIAL DE JAÉN

MUNICIPIO:

ALDEAQUEMADA

Provincia:

23

Isla:

Municipio

004



### CUADRO 52

#### 12. OTRAS INSTALACIONES PÚBLICAS.

##### 12.1 Centros Culturales y de Esparcimiento.

##### 12.1.2 Superficie de los Usos de los Centros.

CÓDIGO DE IDENTIFICACIÓN			NOMBRE DEL CENTRO	USO	SUPERFICIE CUBIERTA
Provin-cia	Muni-cipio	Nº Orden		Cl	m2
23	004	001	Salon de Exposiciones y Reuniones	CV	75
23	004	004	Centro de Interpretacion Pablo Olavide	MO	475
23	004	003	Centro Cultural	OT	100
23	004	002	Hogar del Pensionista	PN	120
<b>TOTAL MUNICIPIO</b>					<b>770</b>



**ENCUESTA DE INFRAESTRUCTURA Y EQUIPAMIENTOS LOCALES- 2017**

**DIPUTACIÓN PROVINCIAL DE JAÉN**

**MUNICIPIO:** **ALDEAQUEMADA**

**Provincia:** **23**      **Isla:**      **Municipio** **004**



**CUADRO 54**

**13. LONJAS, MERCADOS Y RECINTOS FERIALES.**

CÓDIGO DE IDENTIFICACIÓN				NÚCLEO DE POBLACIÓN	NOMBRE DEL EQUIPAMIENTO	TIPO	TITULAR	GESTIÓN	SUPERFICIE (m2)			Sin Barreras Arquitectónicas	ESTADO
Clave	Provincia	Municipio	Nº Orden						CI	CI	CI		
LM	23	004	001	Aldeaquemada	Mercado Municipal	ME	MU	MU	194	386	580	SI	B
<b>TOTAL MUNICIPIO</b>									<b>194</b>	<b>386</b>	<b>580</b>		





**ENCUESTA DE INFRAESTRUCTURA Y EQUIPAMIENTOS LOCALES- 2017**

**DIPUTACIÓN PROVINCIAL DE JAÉN**

**MUNICIPIO:** **ALDEAQUEMADA**

**Provincia:** **23**      **Isla:**      **Municipio** **004**



**CUADRO 56**  
**15. CEMENTERIOS**

CÓDIGO DE IDENTIFICACIÓN				NÚCLEO DE POBLACIÓN	NOMBRE DEL CEMENTERIO	TITULAR	DISTANCIA AL NÚCLEO	ESTADO DE ACCESO	CAPILLA	DEPÓSITO	AMPLIACIÓN	GRADO DE SATURACIÓN	SUPERFICIE TOTAL	Sin Barreras Arquitectónicas	CREMATORIO
Clave	Provincia	Municipio	Nº Orden												
CE	23	004	001	Aldeaquemada	Cementerio Nuevo	MU	0,5	M	NO	NO	SI	90	5.400	SI	NO
<b>TOTAL MUNICIPIO</b>													<b>5.400</b>		



**ENCUESTA DE INFRAESTRUCTURA Y EQUIPAMIENTOS LOCALES- 2017**

**DIPUTACIÓN PROVINCIAL DE JAÉN**

**MUNICIPIO:**

**ALDEAQUEMADA**

**Provincia:**

**23**

**Isla:**

**Municipio**

**004**



**CUADRO 57  
16. TANATORIOS**

CÓDIGO DE IDENTIFICACIÓN				NÚCLEO DE POBLACIÓN	NOMBRE DEL TANATORIO	TITULAR	GESTIÓN	CARACTERÍSTICAS					
Clave	Provin-cia	Muni-cipio	Nº Orden					Superficie (m2)			Salas	Sin Barreras Arquitectónicas	Estado
								Cubierta	Aire libre	Solar	nº	CI	CI
TA	23	004	001	Aldeaquemada	Tanatorio Municipal	MU	MU	552	0	552	1	SI	B
<b>TOTAL MUNICIPIO</b>								<b>552</b>	<b>0</b>	<b>552</b>	<b>1</b>		



**ENCUESTA DE INFRAESTRUCTURA Y EQUIPAMIENTOS LOCALES- 2017**

**DIPUTACIÓN PROVINCIAL DE JAÉN**

**MUNICIPIO:**

**ALDEAQUEMADA**

**Provincia:**

**23**

**Isla:**

**Municipio**

**004**



**CUADRO 58  
17. CENTROS SANITARIOS**

CÓDIGO DE IDENTIFICACIÓN				NÚCLEO DE POBLACIÓN	NOMBRE DEL CENTRO	TIPO	TITULAR	GESTIÓN	SUPERFICIE (m2)			UCI	CAMAS	Sin Barreras Arquitectónicas	ESTADO
Clave	Provincia	Municipio	Nº Orden						CI	CI	CI				
SA	23	004	001	Aldeaquemada	Consultorio Medico	CLO	CAU	SAS	155	0	155	NO	0	SI	B
<b>TOTAL MUNICIPIO</b>									<b>155</b>	<b>0</b>	<b>155</b>				

**ENCUESTA DE INFRAESTRUCTURA Y EQUIPAMIENTOS LOCALES- 2017**

**DIPUTACIÓN PROVINCIAL DE JAÉN**

**MUNICIPIO:** **ALDEAQUEMADA**

**Provincia:** **23** **Isla:** **Municipio** **004**



**CUADRO 59**  
**18. CENTROS ASISTENCIALES**

CÓDIGO DE IDENTIFICACIÓN				NÚCLEO DE POBLACIÓN	NOMBRE DEL CENTRO	TIPO	TITULAR	GESTIÓN	PLAZAS	SUPERFICIE (m2)			Sin Barreras Arquitectónicas	ESTADO
Clave	Provincia	Municipio	Nº Orden							Ci	Ci	Km		
AS	23	004	001	Aldeaquemada	Centro de Día	EX	MU	MU	25	287	35	180	SI	B
<b>TOTAL MUNICIPIO</b>									<b>25</b>	<b>287</b>	<b>35</b>	<b>180</b>		

**ENCUESTA DE INFRAESTRUCTURA Y EQUIPAMIENTOS LOCALES- 2017**

DIPUTACIÓN PROVINCIAL DE JAÉN

**MUNICIPIO:****ALDEAQUEMADA****Provincia:****23****Isla:****Municipio****004****CUADRO 60****19 CENTROS DE ENSEÑANZA****19.1. Características de los Centros.**

CÓDIGO DE IDENTIFICACIÓN				NÚCLEO DE POBLACIÓN	NOMBRE DEL CENTRO	Ámbito	Titular	SUPERFICIE (m2)			Sin Barreras Arquitectónicas	ESTADO
Clave	Provincia	Municipio	Nº Orden					Cubierta	Aire libre	Solar		
EN	23	004	001	Aldeaquemada	CP. San Miguel	L	CE	812	3.529	4.341	SI	R
<b>TOTAL MUNICIPIO</b>								<b>812</b>	<b>3.529</b>	<b>4.341</b>		

**ENCUESTA DE INFRAESTRUCTURA Y EQUIPAMIENTOS LOCALES- 2017**

DIPUTACIÓN PROVINCIAL DE JAÉN

**MUNICIPIO:****ALDEAQUEMADA****Provincia:****23****Isla:****Municipio****004****CUADRO 61****19 CENTROS DE ENSEÑANZA****19.2. Niveles de enseñanza de los Centros.**

CÓDIGO DE IDENTIFICACIÓN				NÚCLEO DE POBLACIÓN	NOMBRE DEL CENTRO	Nivel	CENTROS NO UNIVERSITARIOS		
Clave	Provincia	Municipio	Nº Orden			Cl	Unidades	Plazas	Alumnos
EN	23	004	001	Aldeaquemada	CP. San Miguel	ESO	2	50	6
EN	23	004	001	Aldeaquemada	CP. San Miguel	INF	1	25	11
EN	23	004	001	Aldeaquemada	CP. San Miguel	PRI	4	100	18
<b>TOTAL MUNICIPIO</b>							<b>7</b>	<b>175</b>	<b>35</b>





**ENCUESTA DE INFRAESTRUCTURA Y EQUIPAMIENTOS LOCALES- 2017**

**DIPUTACIÓN PROVINCIAL DE JAÉN**

**MUNICIPIO:** **ALDEAQUEMADA**

**Provincia:** **23**      **Isla:**      **Municipio** **004**



**CUADRO 63**


**21. CASAS CONSISTORIALES Y OTROS EQUIPAMIENTOS DE USO O TITULARIDAD MUNICIPAL**

**21.1 Características de los equipamientos.**

CÓDIGO DE IDENTIFICACIÓN				NÚCLEO DE POBLACIÓN	NOMBRE DEL EQUIPAMIENTO	TIPO	TITULAR	TENENCIA	SUPERFICIE (m2)			Sin Barreras Arquitectónicas	ESTADO
Clave	Provincia	Municipio	Nº Orden						Cubierta	Aire Libre	Solar		
CC	23	004	001	Aldeaquemada	Casa Consistorial	AY	MU	MU	395	0	320	SI	B
CC	23	004	002	Aldeaquemada	Almacen Municipal I	VM	MU	MU	525	221	746	SI	B
CC	23	004	003	Aldeaquemada	Criadero de Setas (Antiguo Matadero)	OT	MU	MU	180	0	180	SI	R
CC	23	004	004	Aldeaquemada	Almacen Municipal II	OT	MU	MU	176	90	266	SI	B
CC	23	004	005	Aldeaquemada	Kiosco	VM	MU	MU	20	0	20	SI	R
CC	23	004	006		Aprisco Ganadero para Uso Turístico	OT	MU	MU	316	0	1.316	SI	B
CC	23	004	007		Casa Forestal del Forestal de Navalacedra	OT	MU	MU	246	0	194	NO	E
<b>TOTAL MUNICIPIO</b>									<b>1.858</b>	<b>311</b>	<b>3.042</b>		

**ENCUESTA DE INFRAESTRUCTURA Y EQUIPAMIENTOS LOCALES- 2017****DIPUTACIÓN PROVINCIAL DE JAÉN****MUNICIPIO:****ALDEAQUEMADA****Provincia:****23****Isla:****Municipio****004****CUADRO 64****21 CASAS CONSISTORIALES Y OTROS EQUIPAMIENTOS DE USO O TITULARIDAD MUNICIPAL****21.2 Superficies de los usos de las Casas Consistoriales y otros equipamientos.**

CÓDIGO DE IDENTIFICACIÓN				NÚCLEO DE POBLACIÓN	NOMBRE DEL EQUIPAMIENTO	USO	SUPERFICIE CUBIERTA
Clave	Provincia	Municipio	Nº Orden			CI	m2
CC	23	004	001	Aldeaquemada	Casa Consistorial	AM	320
CC	23	004	001	Aldeaquemada	Casa Consistorial	SO	75
CC	23	004	002	Aldeaquemada	Almacen Municipal I	AA	525
CC	23	004	003	Aldeaquemada	Criadero de Setas (Antiguo Matadero)	OT	180
CC	23	004	004	Aldeaquemada	Almacen Municipal II	AA	176
CC	23	004	005	Aldeaquemada	Kiosco	BR	20
CC	23	004	006		Aprisco Ganadero para Uso Turistico	OT	316
CC	23	004	007		Casa Forestal del Forestal de Navalacedra	OT	246

	<b>ENCUESTA DE INFRAESTRUCTURA Y EQUIPAMIENTOS LOCALES- 2017</b>					
	<b>DIPUTACIÓN PROVINCIAL DE JAÉN</b>					
	<b>MUNICIPIO:</b>					
	<b>Provincia:</b>		<b>Isla:</b>		<b>Municipio</b>	



**CUADRO 65**

**22. EDIFICIOS DE TITULARIDAD PUBLICA SIN USO**

CÓDIGO DE IDENTIFICACIÓN				NÚCLEO DE POBLACIÓN	NOMBRE DEL EQUIPAMIENTO	TITUL.	SUPERFICIE (m2)			ESTADO	USO ANTERIOR
Clave	Provincia	Municipio	Nº Orden				CI	Cubierta	Aire Libre		
<b>TOTAL MUNICIPIO</b>							<b>#Error</b>	<b>#Error</b>	<b>#Error</b>		

